



PROVINCIA di PISTOLA

AREA DI COORDINAMENTO PER LA GOVERNANCE TERRITORIALE DI AREA VASTA

VIABILITÀ

Dott. Agr. Renato Ferretti- DIRIGENTE

Geom. Beatrice Topazzi - 0573 374529 – [b.topazzi@provincia.pistoia.it](mailto:b.topazzi@provincia.pistoia.it)

Geom. Giacomo Balleri – 0573 374552 – [g.balleri@provincia.pistoia.it](mailto:g.balleri@provincia.pistoia.it)

Piazza San Leone, 1 - 51100 Pistoia

---

## **ELENCO STRADE (per tipologia di veicoli) - ANNO 2016**

-

STRADE REGIONALI, PROVINCIALI E COMUNALI DELLE PROVINCIE TOSCANE

### **TIPOLOGIA VEICOLI << B >>**

**VEICOLI CLASSIFICATI MEZZI D'OPERA CON PESO COMPLESSIVO FINO A 56 T.**

**VEICOLI AD USO SPECIALE E MACCHINE OPERATRICI CON PESO COMPLESSIVO FINO A 60 T. E DIMENSIONI REGOLARI.**

**AUTOTRENI ED AUTOARTICOLATI CON DIMENSIONI REGOLARI PER LUNGHEZZA E LARGHEZZA, MA CON ALTEZZA FINO A 4,30 M E PESO MASSIMO COMPLESSIVO DI 56 T., ADIBITI ESCLUSIVAMENTE AL TRASPORTO DI MACCHINE OPERATRICI.**



PROVINCIA di PISTOIA

AREA DI COORDINAMENTO PER LA GOVERNANCE TERRITORIALE DI AREA VASTA

VIABILITÀ

Dott. Agr. Renato Ferretti- DIRIGENTE

Geom. Beatrice Topazzi - 0573 374529 – [b.topazzi@provincia.pistoia.it](mailto:b.topazzi@provincia.pistoia.it)

Geom. Giacomo Balleri – 0573 374552 – [g.balleri@provincia.pistoia.it](mailto:g.balleri@provincia.pistoia.it)

Piazza San Leone, 1 - 51100 Pistoia

---

## **ELENCO STRADE - ANNO 2016**

## **TERRITORIO PROVINCIALE DI PISTOIA**

---

**TIPOLOGIA A**

**● TIPOLOGIA B**

**TIPOLOGIA C**

**TIPOLOGIA D**

**TIPOLOGIA E**

**TIPOLOGIA F**

**TIPOLOGIA G**

**TIPOLOGIA H**

**TIPOLOGIA I**

## VEICOLI TIPOLOGIA – B

- **Veicoli classificati mezzi d'opera con peso complessivo fino a 56 tonnellate**
- **Veicoli ad uso speciale e macchine operatrici con peso complessivo fino a 60 tonnellate e dimensioni regolari**
- **Autotreni ed autoarticolati con dimensioni regolari per lunghezza e larghezza, ma con altezza fino a 4,30 m e peso massimo complessivo di 56 tonnellate, adibiti esclusivamente al trasporto di macchine operatrici**

### PROVINCIA DI PISTOIA

SP 1 Variante Pratese

SP 2 Pratese

SP 3 Mammianese (sottopasso FS a Pescia h m 4,30)

SP 4 Traversa Valdinevole (escluso sottopasso A11 a Chiesina Uzzanese)

SP 5 Montalese

SP 6 Quarrata-Ponte alla Trave

SP 7 Montale-Ponte alla Trave

SP 9 Montalbano –da Pistoia alla SP 16, compresa la variante di Bonelle e Ponte Stella- (sottopasso A11 a Bonelle h m 4,35)

SP 10 Maremmana

SP 11 Francesca Vecchia

SP 12 Delle Cartiere

SP 13 Romana

SP 14 Francesca Nord

SP 15 Buggianese

SP 16 San Baronto-Castelmartini

SP 17 Pistoia-Femminamorta

SP 18 Lizzanese -dalla SR 66 in località Campo Tizzoro fino a San Marcello Pistoiese-

SP 18 ter Lizzanese Località Fornace

SP 19 Quarrata-Casalguidi

SP 21 Piastre-Prunetta

SP 22 Del Porrione e del Terzo

SP 25 San Rocco-SR 436 Francesca

SP 26 Camporcioni

SP 26 Camporcioni Vecchia

SP 34 Val di Forfora (dalla SP 3 fino al km 10 in località Lanciole)

SP 35 Di Cerbaia

SP 37 Cutigliano-Casotti

SP 39 Lamporecchio-Vinci

SP 40 Della Nievole (sottopasso FS a Ponte di Serravalle a volta h m 5,80)

SP 44 Quarrata-Casini

SP 45 Circonvallazione di Chiesina Uzzanese

SP 46 Variante Montalbano

SP 47 Tangenziale Est di Pistoia

SP 47bis Tangenziale Sud di Pistoia

SP 48 Via Verdi

SP 50 Via dei Fiori

SP 54 Variante di Chiesina Uzzanese

SP Walter Tobagi-Guido Rossa

SP 632 Traversa di Pracchia

SP 633 Mammianese-Marlianese

SR 66 Pistoiese -tratto in comune di Quarrata e dalla località Ponte Calcaiola alla SS 12 Dell'Abetone e del Brennero

SR Rampa per la SR 66

SR 435 Lucchese (sottopasso A11 a Serravalle Pistoiese h m 4,50; sottopasso FS a Pieve a Nievole h m 4,45; sottopasso FS a Borgo a Buggiano h m 4,88; sottopasso FS a Santa Lucia h m 4,30)

SR 435 Variante di Collodi

SR 436 Francesca (sottopasso A11 a Pieve a Nievole h m 4,30)

SR 436 Variante Fossetto

## **COMUNE DI ABETONE**

Non esistono strade idonee al transito di detti mezzi

## **COMUNE DI AGLIANA**

Via Berlinguer – Via La Pira – Via Grosseto – Via Prato – Via Bruno – Via Lombardi – Via De Gasperi – Via Settola (tratto nord e sud S.P. 1 ) – Via Terracini – Via Calamandrei – Via Acqualunga – Via Vannucci – Via Coppi – Via Chiusa (tratto a sud S.P. 1)

## **COMUNE DI BUGGIANO**

Via XXIV Maggio – Via Terra Rossa Fonda – Via Gusci – Via Falciano  
N.B.: il sottopasso ferroviario posto in Via del Giglio ha un'altezza libera di m 4,20

## **COMUNE DI CHIESINA UZZANESE**

Piazza Mazzini cavalcavia A11 – Via privata delle Rose

## **COMUNE DI CUTIGLIANO**

Via Casa Sorana

## **COMUNE DI LAMPORECCHIO**

Via G. Amendola – Via del Lavoro – Via C. Marx – Via 1° Maggio – Via XXV Aprile – Via G. Di Vittorio – Via C. Minghetti

## **COMUNE DI LARCIANO**

Via Corsini (tratto da Via Bartolini (SP 16) fino alla zona industriale di Piazza Giolitti) – Piazza Giolitti (zona industriale) da Via Corsini – Via M. L. King (da Via Gramsci (SP 25) incrocio semaforico verso Via Matteotti (SP 16) - Via Martiri del Padule (dalla SR 436 alla zona P.I.P. di Castelmartini Via Carlo Alberto Dalla Chiesa) - Via Carlo Alberto Dalla Chiesa (nuovo P.I.P. Castelmartini da SR 436 Francesca) – Via Carlo Alberto Dalla Chiesa - Via Pavese - Via G. Deledda (dall'intersezione con la Via Corsini) – Via F. Ferrucci da incrocio con la Via Marconi (SP 16) (fino alla nuova rotonda sulla Via Gramsci (SP 25) zona depuratore compreso il nuovo tratto

## **COMUNE DI MARLIANA**

Non esistono strade idonee al transito di detti mezzi

## **COMUNE DI MASSA E COZZILE**

La Via Bruceto e Via Biscolla presentano un sotto passaggio stradale con altezza di m 4,00; le tipologie di veicoli che superano questa altezza ne sono pertanto escluse.

Rimangono percorribili la Via Biscolla lato ovest ed anche la Via Leopardi congiuntamente alla Via Gramsci e Via F.lli Cervi e le nuove vie Peppino Impastato e via Pino tratto ovest, con la sola immissione nella prov.le Camporcioni.

Per la rimanente rete stradale il Comune di Massa e Cozzile si riserva di valutare le specifiche richieste che perverranno, ad eccezione di quelle che per consuetudine, sono state autorizzare sino ad oggi.

## **COMUNE DI MONSUMMANO TERME**

Via Francesca Sud 436 e variante - Via Padre Donzelli – Via Matteotti - Piazza Giusti - Piazza Martini - Via Francesca Nord (fino alla Via Petrocchi) (tratto dalla Via Petrocchi alla Via Garibaldi –solo direzione sud-nord) - Via Garibaldi (solo direzione sud-nord) - Via F.Colzi (solo direzione sud-nord) - Via Petrocchi - Via Cavour - Via Risorgimento – Via lama (dalla Via Maestryri del Lavoro alla Coop) - Via Costituzione - Via Maestri del Lavoro e strade interne al PIP loc. Pratovecchio - Via V.Veneto (dalla Via Battisti alla Via Repubblica) - Via Repubblica - Via Pineta - Via del Terzo - Via Battisti (senso unico tratto fra Via Pineta e la Variante SR 436)

**PRESCRIZIONI PER IL TRANSITO SULLE STRADE:**

- Divieto di transito nel capoluogo nella giornata del lunedì causa svolgimento mercato settimanale
- Per l'attraversamento della frazione di CINTOLESE obbligo di transito sulla Variante SR Francesca (dalla Via del Terzo alla località Pazzera).
- Obbligo per tutte le ditte di verificare preventivamente il percorso ed in particolare l'altezza dei mezzi per l'attraversamento sottopass A11 Firenze-Pisa Nord.
- Per tutti i trasporti si richiede SCORTA TECNICA

## **COMUNE DI MONTALE**

Piazza Di Vittorio – Piazza Giovanni XXIII – Piazza Lorenzini – Piazza Marconi – Piazza Marsili – Piazza Matteotti – Via Amendola – Via Ariosto – Via Battisti – Via Benelli – Via Betti – Via Boccaccio – Via Brunelleschi – Via Bruno - Via Buozzi –Via Canoro e Capanne est - Via Casagrande – Via Case Basse – Via Cavour – Via Compietra – Via Coppi – Via Croce Rossa – Via Cino Da Pistoia – Via Leonardo da Vinci – Via Dalla Chiesa – Via Datini – Via D'Azeglio – Via De Gasperi – Via del Chiasserandolo - Via del Rio – Via Deledda – Via delle Mondine – Via Don Arturo Attucci - Via Don Minzoni – Via Donizzetti – Via Fogazzaro – Via Fucini – Via Galilei – Via Garibaldi – Via Giotto – Via Gori – Via Gramsci – Via IV Novembre – Via Martin Luther King – Via Labriola – Via Lavagnini – Via Leopardi – Via Luxemburg Rosa – Via Machiavelli – Via Mameli – Via Maone e Casello – Via Martelli – Via Martini – Via Martiri della Libertà – Via Marx – Via



Marzabotto – Via Mascagni – Via Fratelli Masini – Via Mattei – Via Mazzini – Via Meoni – Via Meucci – Via Monfardini – Via Morante – Via Moro – Via Nenni – Via Ippolito Nievo - Via Olivelli – Via Pacinotti – Via Paoletti – Via Papini – Via Parini – Via Pascoli – Via Pasolini - Via Pavese – Via Pellico – Via Petrarca – Via Petrone – Via Piano Caricatore - Via Pirandello – Via I° Maggio – Via Provinciale Pratese - Via Puccini – Via Risorgimento – Via Rodari – Via F.lli Rosselli – Via Rossini – Via Settembrini – Via Sottili – Via Spontini – Via Svevo – Via Taliercio – Via Tasso – Via Togliatti – Via Tommaseo – Via Topazzi – Via Toscanini – Via Trilussa – Via Ungaretti – Via Don Giovanni Verità – Via Vespucci – Via Vico – Via Vignolini – Via XX Settembre – Via XXV Aprile – Via XXV Luglio

### **COMUNE MONTECATINI TERME**

Viale Foscolo – Via Bassi – Viale L. da Vinci – Via Lucchese – Viale Simoncini – Viale Bustichini – Via Bruceto – Viale Fedeli (tratto tra Via Bruceto e Via Maona Nuova) – Via Maona Nuova – Via del Salsero (tratto tra Viale Foscolo e Via dei Colombi) – Via Gentile (entrambe le semicarreggiate dal Largo Caduti nei Lagher a Largo Salvo d'Acquisto e solo semicarreggiata nord nel tratto tra Largo Salvo D'Acquisto ed il confine con il Comune di Pieve a Nievole) – Via della Nievoletta – Largo Caduti nei Lagher – Via Tripoli (tratto tra Viale Foscolo e Largo Caduti nei Lagher) – Via del Gallo (tratto tra Largo Caduti nei Lagher e Via dei Colombi) – Via dei Colombi – Largo Donatori del Sangue

### **COMUNE DI PESCIA**

Viale Europa – Via Salvo D'Acquisto – Via Pasquinelli

### **COMUNE DI PIEVE A NIEVOLE**

Via Arno - Via delle Cantarelle sulla quale vige il divieto di transito, **in direzione sud-nord**, per gli autocarri con peso complessivo superiore a 35 quintali - Via Roma (dal confine con Montecatini Terme alla SR 436 Francesca) da utilizzarsi solamente dopo diniego al transito su Via Gentile da parte del Comune di Montecatini Terme

### **COMUNE DI PISTOIA**

Possono transitare in tutte le strade comunali **ad eccezione** di quelle comprese all'interno del seguente perimetro:

via Cellini, via Fermi, viale Arcadia, via Traversa, viale Matteotti, viale Italia, via Marini, via Clemente IX, viale Europa (tratto da via Dalmazia a viale Adua), viale Adua, via Macallè, Raccordo Autostradale, Rotatoria della Vergine, via Guicciardini, via Berni, via Fiorentina (tratto da via Guicciardini a via Gorizia), via Gorizia, via Udine, via Erbosa (tratto da via Udine a via IV Novembre), via Pratese (tratto da via IV Novembre a via della Fortezza); con esclusione di via Bonellina (tratto da via Guicciardini a via Monfalcone), via Monfalcone (tratto da via Bonellina a via Traversa della Vergine), via Ciliegiole (tratto dal Raccordo Autostradale a via dell'Annona compresa) e viale Matteotti (tratto da viale Italia a via degli Armeni).

N.B.: tutti i veicoli devono, comunque, rispettare la segnaletica stradale di divieto di transito e di obbligo presente sul territorio, inoltre il richiedente dell'autorizzazione deve dichiarare di aver verificato la percorribilità dell'intero itinerario.

### **COMUNE DI PITEGLIO**

Non esistono strade idonee al transito di detti mezzi

### **COMUNE DI PONTE BUGGIANESE**

Via Albinatico - Via Bramalegno - Via Capannone - Via Crociale del Sarto - Via Piave - Via del Popolo

### **COMUNE DI QUARRATA**

Verrà rilasciato apposito parere su specifica richiesta contenente il percorso esatto e le dimensioni del mezzo

### **COMUNE DI SAMBUCA PISTOIESE**

Non esistono strade idonee al transito di detti mezzi

### **COMUNE DI SAN MARCELLO PISTOIESE**

Verrà rilasciato apposito parere su specifica richiesta contenente il percorso esatto e le dimensioni del mezzo

### **COMUNE DI SERRAVALLE PISTOIESE**

Via Montalbano, dall'incrocio con via Redolone fino a Piazza Virgilio Maurizio Daghini – Via IV Novembre – Via Redolone – Via Europa – Via Giovanni Paolo II (tratto da Via IV Novembre alla SP 27 Cantagrillo-Vergine dei Pini) – Via Rita Levi Montalcini (tratto da Via IV Novembre alla SP 27 Cantagrillo-Vergine dei Pini) - Via Collatini – Via Vecchia pov.le Lucchese

N.B.: è fatto obbligo per le ditte di verificare preventivamente il percorso.

### **COMUNE DI UZZANO**

Via F. Parri – Via G. Amendola – Via A. Moro (limitatamente nel tratto compreso tra Via G. Amendola e Via dei Fabbri e solo in direzione sud) – Via delle Pille





PROVINCIA di PISTOIA

AREA DI COORDINAMENTO PER LA GOVERNANCE TERRITORIALE DI AREA VASTA

VIABILITÀ

Dott. Agr. Renato Ferretti- DIRIGENTE

Geom. Beatrice Topazzi - 0573 374529 – [b.topazzi@provincia.pistoia.it](mailto:b.topazzi@provincia.pistoia.it)

Geom. Giacomo Balleri – 0573 374552 – [g.balleri@provincia.pistoia.it](mailto:g.balleri@provincia.pistoia.it)

Piazza San Leone, 1 - 51100 Pistoia

---

## **ELENCO STRADE - ANNO 2016**

### **TERRITORIO PROVINCIALE DI AREZZO**

---

**TIPOLOGIA A**

**● TIPOLOGIA B**

**TIPOLOGIA C**

**TIPOLOGIA D**

**TIPOLOGIA E**

**TIPOLOGIA F**

**TIPOLOGIA G**

**TIPOLOGIA H**

**TIPOLOGIA I**



**Oggetto:**

**L.R. N. 80/1982. Nulla Osta preventivo al transito di convogli eccezionali su SS.PP. e SS.RR. di competenza valido per l'anno 2016: ELENCO STRADE NON PERCORRIBILI e ITINERARI NUOVE TIPOLOGIE DPR 31/2013.**

Si comunica che per l'anno 2016 sono intervenute alcune variazioni rispetto agli elenchi trasmessi per l'anno 2015 e quindi, ai sensi della normativa vigente, si autorizzano Codeste Province, ove ricorrano le condizioni previste, ad autorizzare per l'anno prossimo il transito sulle **Strade Regionali e Provinciali** del territorio di questa provincia **con esclusione di quelle indicate nell'allegato elenco (A)** ai seguenti mezzi:

- Macchine agricole, con lunghezza complessiva fino a ml. 16,50 e larghezza fino a ml. 3,20. Il veicolo che supera con la sagoma in ordine di marcia la larghezza della metà della carreggiata, o comunque che supera i ml. 3,20, dovrà essere preceduto a distanza fra 75 e 100 ml. da idonea "scorta tecnica".
- Veicoli isolati per trasporto di pali, tralicci, tubi Telecom Enel Gas ed altri, muniti di gru e simili fino a lunghezza complessiva di ml. 14,00, larghezza complessiva di ml. 2,55 ed altezza di ml. 4,30.
- Veicoli complessi per trasporto di travi, elementi prefabbricati, manufatti industriali - autogrù - macchine operatrici e mezzi d'opera, con lunghezza complessiva pari a ml. 25,00 – larghezza ml. 2,55 – altezza totale ml. 4,30, ovvero lunghezza pari a ml. 20,00 – larghezza ml. 3,00 altezza totale ml. 4,30, senza obbligo di scorta. Oltre le sopraccitate misure è prescritta la scorta quando si verifica anche una sola delle condizioni previste dall'art. 16 comma 3 del regolamento di Esecuzione.

Si trasmette inoltre **l'elenco degli itinerari percorribili (B)**, unico per le due nuove tipologie previste dal D.P.R. 31/2013:

- Autotreni ed autoarticolati con rimorchio o semirimorchio destinato al trasporto esclusivo di macchine operatrici da cantiere di massa complessiva a pieno carico non superiore a 72 tonn.;
- Veicoli adibiti al trasporto di elementi prefabbricati compositi e di apparecchiature industriali complesse per l'edilizia – Limiti dimensionali e ponderali: altezza mt. 4,30, larghezza mt. 2,55, lunghezza mt. 35,00, massa comp. 108 tonn.

Per quanto riguarda l'elenco delle **strade comunali**, appena in possesso dei dati completi, sarà ns. cura trasmetterlo, precisando che nel frattempo dovrà essere ritenuto valido quello trasmesso per il 2015.

Ci riserviamo di comunicare con sollecitudine eventuali variazioni ai suddetti elenchi.

Si chiede inoltre l'invio del nulla osta preventivo per l'anno 2016 al transito dei trasporti eccezionali sulle strade provinciali, regionali e comunali di Vs. competenza.

Resta inteso che per quanto non compreso nel presente nulla osta preventivo, le Province interessate dovranno richiedere a questa Amm.ne, caso per caso il relativo nulla osta.


Distinti saluti.

**IL DIRIGENTE**  
(Dott. Massimo Nibi)

Allegati: (A) *elenco strade prov.li non percorribili*  
(B) *elenco itinerari/strade trasporto macchine operatrici fino 72 tonn.*  
*e trasporto elementi pref. edilizia 35 m./108 tonn. (B)*



Elenco delle strade provinciali **non percorribili – ANNO 2016**  
**N.B.: SU TUTTE LE STRADE PROVINCIALI ESISTE UN LIMITE DI PORTATA DI TONN. 72.00**  
**(Delibera G.P. n. 68 del 22.02.2011)**



N° Strada	Denominazione della strada	n° Prot.	del	Ordinanza		Lunghezza			Punti estremi		
				Valida dal	Limitazione	Dal Km	Al Km	Estesa	Inizio	Fine	
SP 04	Val d'Ascione	2-427	30/01/1981	01/02/1981	Transito vietato ai veicoli di massa superiore a 18,00 t.				Bivio con SP 02 Vecchia Aretina	Bivio con SP 59 Valdarno-Casentinese	
		1-11878	30/10/1986	03/11/1986	Transito vietato ai veicoli di massa superiore a 18,00 t.				Bivio con SP 03 di Vitereta	Bivio con Strada Comunale per Campogialli	
		1-681	21/01/1988	18/01/1988	Transito vietato ai veicoli di massa superiore a 3,50 t.	3,000	4,000	1,000	Inizio centro abitato Vitereta	Ponte sull'Agna	
		1-4801	29/04/1989	29/04/1989	Transito vietato ai veicoli di massa superiore a 8,00 t. Non percorribile				Inizio ponte sul torrente Agna, loc. Vitereta Inizio centro abitato Vitereta	Fine ponte sul torrente Agna, loc. Vitereta Ponte sull'Agna	
SP 05	della Penna				Non percorribile			5,328	Bivio con la SP 01 Setteponti dalla Rotatoria di Loro Ciuffenna	Innesto con la variante esterna all'abitato di Terranuova B.ni	
SP 12	di Santa Lucia				Non percorribile	2,000		4,850	Loc. Montecarlo	Bivio con SP 14 delle Miniere "Rotatoria abitato di Cavriglia"	
SP 13	di Vacchereccia	n. 177 13074	28/04/1998	04/05/1998	Transito vietato ai veicoli di massa superiore a 8,00 t.	3,000	5,250	2,250			
					Non percorribile				7,060	Fine centro abitato di S. Giovanni V.no, loc. Ponte alle Forche	Bivio con la provinciale delle miniere "Rotatoria al cimitero di Cavriglia"

N° Strada	Denominazione della strada	n° Prot.	Ordinanza			Lunghezza			Punti estremi	
			del	Valida dal	Limitazione	Dal Km	Al Km	Estesa	Inizio	Fine
SP 15	di Montegonzi				Non percorribile			3,000	Bivio con la SP 408 in loc. Poggio ai Prati	Abitato di Montegonzi
SP 17	del Pozzo				Non percorribile			0,900	Limitatamente al centro abitato di "Pozzo della Chiana"	
SP 20	del Castagno				Non percorribile			10,493	Bivio SP 540 presso loc. Ambra	Bivio SS 73 loc. Palazzolo
SP 21	di Pesciola				Non percorribile. <u>Percorribile da mezzi agricoli</u>			4,150	Dal Km. 3+541 Loc. Ponte a Chiani, bivio Racc. Aut.le	Al Km. 7+691 innesto rotatoria Autostrada
SP 23	Infernaccio	n. 2/2006	06/04/1998		Limitazione a 18 t.			6,500	Bivio SS. N. 73 loc. "M. S. Savino".	Bivio S.P. 327 località "Montagnano".
SP 38	Val di Minima				Non percorribile			18,484	Bivio con la Prov.le n. 34 Umbro-Cortonese in loc. Portole	Confine con la Prov. di Perugia presso "Petrelle".
SP 40	Palazzo del Pero				Non percorribile			13,100	Dal Km. 1+200	Al Km. 14+300 bivio SS. 73 in loc. Palazzo del Pero
SP 41	della Rassinata				Non percorribile	0,000	19,000	19,000		Interdetta ai mezzi con lunghezza superiore a ml. 10,00
SP 42	di Pantaneto e Lippiano				Non percorribile Non percorribile			0,160 0,706	Loc. Pantaneto Da innesto con la S.P. 221 Km. 2.244	Al Km. 2.950
SP 45	di Ponte alla Piera				Non percorribile	0,8	3,8		Fine c.a. di Anghiari	Loc. Il Carmine
SP 48	di Sigliano				Non percorribile			11,004	Bivio con la Prov.le n. 047 di Caprese Michelangelo presso "Motina"	Bivio con la S.P. 077 in loc. "Formole".
SP 51	Passo della Spugna				Non percorribile				Da Sestino al confine con la Provincia di Pesaro	Intero tratto

N° Strada	Denominazione della strada	n° Prot.	Ordinanza			Lunghezza			Punti estremi	
			del	Valida dal	Limitazione	Dal Km	Al Km	Estesa	Inizio	Fine
SP 52	Sestino – Ca' Raffaello				Non percorribile			9,000	Bivio con la Prov.le presso "Ponte Ranzo"	Ultimo confine con la Provincia di Pesaro in loc. "Cà Raffaello".
SP 54	Caprese – Chiusi				Non percorribile			9,240	Dal Km. 2,400 loc. Baccanello	Bivio con la prov.le n. 060 di Chitignano in loc. "Chiusi della Verna".
SP 55	delle Vertighe				Non percorribile			3,860	Dalla provinciale n. 023 Infernaccio	Alla Prov.le n. 026 dell'Esse
SP 56	dello Spicchio				Non percorribile			3,300	a) loc. S. Margherita b) loc. Poggio al Pino	a) centro abitato "Castelluccio" b) località S. Martino Sopr'Arno
SP 57	Catenaia				Non percorribile			4+000	da Km. 3+000 in loc. Falciano	a Km. 7+000 in loc. Bivio per Alpe di Catenaia
SP 58	della Zenna	n. 204	07/06/1995		Limitazione a 7,5 t.			0,800	Loc. Montanina	Ponte sul Torrente Salutio
SP 59	Valdarno Casentinese				Non percorribile. <b>Percorribile da mezzi agricoli</b>			19,240	Dal Km. 10.060 innesto con la SP 01 Setteponti	Al Km. 29+300 bivio con la SP 58 della Zenna
SP 62	Alto Corsalone				Non percorribile			18,500	Bivio con la S.P. 208 in loc. "Banzena"	Bivio con la S.P. 208 in loc. "La Beccia".
SP 63	Val di Corezzo				Non percorribile			10,370	Bivio con la Provinciale n. 62 Alto Corsalone in loc. "Rimbocchi".	Bivio con la S.R. 071 in loc. "Badia Prataglia".
SP 67	di Camaldoli				Non percorribile			6+060	Bivio con la S.P. 069 dell'Eremo km. 12+960	Bivio con la S.R. 071 km. 19+020 (fine)
SP 68	di Serravalle				Non percorribile			3,600	Innesto con la S.P. 067 di Camaldoli in loc. "Bivio di Serravalle"	Bivio con la S.R. 071 in loc. "Pian del Ponte".
SP 69	dell'Eremo				Non percorribile			14,900	Bivio con la Provinciale n. 67 di Camaldoli presso loc. "Il Montanino"	Bivio con la S.R. 071 in loc. "Badia Prataglia".

N° Strada	Denominazione della strada	n° Prot.	Ordinanza			Lunghezza			Punti estremi	
			del	Valida dal	Limitazione	Dal Km	Al Km	Estesa	Inizio	Fine
SP 52	Sestino – Ca' Raffaello				Non percorribile			9,000	Bivio con la Prov.le presso "Ponte Ranzo"	Ultimo confine con la Provincia di Pesaro in loc. "Cà Raffaello".
SP 54	Caprese – Chiusi				Non percorribile			9,240	Dal Km. 2,400 loc. Baccanello	Bivio con la prov.le n. 060 di Chitignano in loc. "Chiusi della Verna".
SP 55	delle Vertighe				Non percorribile			3,860	Dalla provinciale n. 023 Infernaccio	Alla Prov.le n. 026 dell'Esse
SP 56	dello Spicchio				Non percorribile			3,300	a) loc. S. Margherita b) loc. Poggio al Pino	a) centro abitato "Castelluccio" b) località S. Martino Sopr'Arno
SP 57	Catenaia				Non percorribile			4+000	da Km. 3+000 in loc. Falciano	a Km. 7+000 in loc. Bivio per Alpe di Catenaia
SP 58	della Zenna	n. 204	07/06/1995		Limitazione a 7,5 t.			0,800	Loc. Montanina	Ponte sul Torrente Salutio
SP 59	Valdarno Casentinese				Non percorribile. <b>Percorribile da mezzi agricoli</b>			19,240	Dal Km. 10.060 innesto con la SP 01 Setteponti	Al Km. 29+300 bivio con la SP 58 della Zenna
SP 62	Alto Corsalone				Non percorribile			18,500	Bivio con la S.P. 208 in loc. "Banzena"	Bivio con la S.P. 208 in loc. "La Beccia".
SP 63	Val di Corezzo				Non percorribile			10,370	Bivio con la Provinciale n. 62 Alto Corsalone in loc. "Rimbocchi".	Bivio con la S.R. 071 in loc. "Badia Prataglia".
SP 67	di Camaldoli				Non percorribile			6+060	Bivio con la S.P. 069 dell'Eremo km. 12+960	Bivio con la S.R. 071 km. 19+020 (fine)
SP 68	di Serravalle				Non percorribile			3,600	Innesto con la S.P. 067 di Camaldoli in loc. "Bivio di Serravalle"	Bivio con la S.R. 071 in loc. "Pian del Ponte".
SP 69	dell'Eremo				Non percorribile			14,900	Bivio con la Provinciale n. 67 di Camaldoli presso loc. "Il Montanino"	Bivio con la S.R. 071 in loc. "Badia Prataglia".



N° Strada	Denominazione della strada	n° Prot.	Ordinanza			Lunghezza			Punti estremi	
			del	Valida dal	Limitazione	Dal Km	Al Km	Estesa	Inizio	Fine
SP 70	Montemignaio				Non percorribile			1+800	La Pieve Km. 11+500	Castello Km. 13+300
SP 71	di Caiano				Non percorribile			7+400	Bivio con la Provinciale n. 070 di Montemignaio in loc. Rifiglio	Km. 7+400 nel centro abitato di Caiano.
SP 72	di Lonnano	n. 194/2005			Non percorribile			12+900	Dal bivio con la strada comunale per Casalino km. 2+300.	Bivio con la S.P. 069 dell'Eremo Km. 15+200 (fine)
SP 73	Pieve di Rumena				Non percorribile			4,200	Bivio con la S.P. N. 74 della Scarpaccia presso il Ponte sull'Arno	Bivio con la S.R.070 in loc. "Collina".
SP 78	delle Balze	n. 120 27548	24/06/2004	24/06/2004	Transito vietato ai veicoli di massa superiore a 3,50 t.				Incrocio della SP 05	Incrocio della Strada Comunale di Montemarciano
SP 79	delle Chiese				Non percorribile. <u>Percorribile da mezzi agricoli</u>			intero tratto	Dal Km. 0+000	Al Km. 2+300
SR 70	Consuma				Non percorribile			1+480	Loc. Borgo alla Collina km. 29+800 bivio braccio della SP. 070	Km. 31+280 bivio con la SP. 70
SR 71	Umbro-Casentinese				Non percorribile			125+370	Loc. Mezzavia-Cortona	Strettoia larghezza mt. 5,00
SP 221	di Monterchi				Non percorribile da convogli con larghezza superiore a mt. 2.55			2+860	Loc. Monterchi	Strettoia larghezza ml. 5,60
SP 408	di Montevarchi				Non percorribile			36,100	Bivio Grimoli-Cavriglia	Strettoia larghezza mt. 5,30

N.B.: Si fa notare che le SS.PP. **21, 59 e 79** sono transitabili solo dalle macchine agricole.



PROVINCIA  
DI AREZZO

**Pianificazione Trasporti**

Via Spallanzani, 23  
52100 Arezzo

Telefono +39 0575 3354316-240  
Fax +39 0575 3354257  
E-Mail email@provincia.arezzo.it  
Sito web www.provincia.arezzo.it

C.F. 80000610511  
P.IVA 00850580515



All'Ufficio  
**Trasporti Eccezionali**  
delle Province Toscane

LORO SEDI

**Oggetto:**

L.R. N. 80/1982. Nulla Osta preventivo al transito di convogli eccezionali su **STRADE COMUNALI** di competenza valido per l'anno 2016 e rettifica **ALLEGATO B) SS.PP. E SS.RR.**

Ad integrazione della ns. pec prot. 219555 del 23.11.2015 con cui si trasmetteva l'elenco preventivo al transito di convogli eccezionali su strade provinciali di competenza, si trasmette allegato alla presente, anche l'elenco aggiornato delle strade comunali.

Si ribadisce che la Ditta, prima di effettuare transiti su strade dei Comuni che non hanno rilasciato nulla osta, dovrà prendere contatto personalmente con l'Ufficio Comunale competente.

Si ritrasmette inoltre l'**ALLEGATO (B)** relativo a **elenco itinerari/strade trasporto macchine operatrici fino 72 tonn. e trasporto elementi pref. edilizia 35 m./108 tonn.**, a seguito modifiche intervenute dopo l'acquisizione di tutti i nulla osta comunali.

Distinti saluti.

**IL DIRIGENTE**  
(Dott. Massimo Nibi)

**Allegati:**

- *elenco strade comunali*
- *ALLEGATO (B) elenco itinerari/strade trasporto macchine operatrici fino 72 tonn.e trasporto elementi pref. edilizia 35 m./108 tonn. (B)*

Firmato da: NIBI MASSIMO  
Organizzazione: PROVINCIA DI AREZZO/00850580515  
Motivo: province  
Luogo: arezzo  
Data: 18/01/2016 08:45:59



Si elencano qui di seguito i comuni che hanno inviato nulla osta preventivo precisando che, per i comuni mancanti, **la Ditta dovrà di volta in volta mettersi in contatto con l'ufficio comunale competente per il rilascio dell'autorizzazione.**

### **COMUNE DI ANGHIARI**

Tutte le strade del centro storico non hanno le caratteristiche per sopportare il traffico eccezionale.  
Solamente Via Marconi e Via della Fossa per il traffico extraurbano e tutta la rete viaria locale e vicinale per il traffico circoscritto al territorio comunale, posso essere interessate dal traffico di mezzi agricoli e macchine operatrici.

### **COMUNE DI AREZZO**

Si ritengono idonee al transito di trasporti eccezionali, oltre alla **TANGENZIALE URBANA (Viale F. Turati, Viale Amendola, Viale Salvemini, Viale Don Minzoni, Via F.lli Rosselli)**, escluso il tratto da ANAS da Rotatoria S.R. 71 Umbro Casentinese Romagnola, al sovrappasso ferroviario, anche per le seguenti strade:

- 1) LOC. PRATACCI zona industriale
- 2) LOC. PONTE A CHIANTI
- 3) VIA B. DA MONTEFELTRO
- 4) VIA SETTEPONTI
- 5) BIVIO OLMO
- 6) VIA FIORENTINA
- 7) VIA DI SAN LEO

Per ciò che riguarda i MEZZI AGRICOLI e le MACCHINE OPERATRICI sono idonee al transito le viabilità sopra menzionate: **è da ritenersi l'obbligo di verifica per qualsiasi altra viabilità.**

### **COMUNE DI BIBBIENA**

Tutte le strade comunali sono da intendersi non idonee al transito dei mezzi eccezionali, salvo le viabilità esistenti con larghezza netta utile totale superiore a m. 6,00, raggi di curvatura tutti superiori a m. 24,00 e prive di ponti.

In riferimento alle strade comunali, sono in genere idonee al transito dei mezzi agricoli, soprattutto se su ruote e non a cingoli, pertanto salvo il caso di mezzi agricoli che trasportino "cose voluminose" con eventuali problemi di altezza in sottopassi (es. balle di fieno), oppure pesanti pertanto limite di portata del ponte, non si ravvisano problematiche.

Per ciò che riguarda i mezzi agricoli e le macchine operatrici in linea di massima sono da escludere tutte le strade vicinali salvo verifiche locali da farsi caso per caso.

Inoltre con riferimento all'elenco delle strade comunali nel territorio di questo Comune percorribili da convogli di dimensioni m. 20x3x4.3 oppure m. 25x2.55x4.3, di massa complessiva a pieno carico non superiore a t. 72, risultano:

- via della Stazione (ex fondovalle passata al Comune): dal ponte sul torrente Archiano (escluso perché mancante di verifiche tecniche di portata), alla intersezione con la S.R. 208 della Verna,
- via Palazzetto: dalla intersezione con la S.R. 71 dei Mandrioli fino alla rotonda (compresa) nella zona della coop in località quattro vie, ove la stessa incrocia di nuovo la S.R. 71,
- via Industriale: tutto il tratto escluso l'innesto con viale Michelangelo,
- tutte le altre strade, sono da intendersi, salvo verifiche ulteriori da fare di volta in volta, specie nei ponti e nei raggi di curvatura, non idonee.

Per ulteriori eventuali chiarimenti, oltre al sottoscritto (0575/530612), può essere contattato il Responsabile del Servizio U.O. n. 6 Ing. Guido Rossi (0575/530639).

### **COMUNE DI BUCINE**

Nel territorio comunale sono stati istituiti i seguenti divieti:

1. divieto di transito ai mezzi agricoli: tratto di Via Trieste nella frazione di Ambra (tratto interno alla frazione) e via di Duddova fino all'innesto con via Del Fossato.
2. divieto di transito ai veicoli di massa a pieno carico superiore a 10 tn.:
  - strada comunale Ambra-Cennina;
  - strada comunale per Rapale;
  - strada comunale Ambra-Duddova;
  - strada comunale di Montebenichi.
3. divieto di transito ai veicoli di massa a pieno carico superiore a 35 Q.li:
  - centri abitati di Bucine, Ambra e Levane.

## **COMUNE DI CAPOLONA**

Si rilascia nulla osta al transito su tutte le strade comunali ad esclusione della Comunale di Ponina e la Vicinale ad uso pubblico di Campitreggi interessate da movimenti franosi, oltre al tronco della s.c. di Botti in Loc. Contea con limite a 3,5 tonn., per i mezzi agricoli e le macchine operatrici.

Per i mezzi e trasporti eccezionali, tenuto conto del divieto di transito esistente sulle strade di competenza ai veicoli eccedenti le 20 t. e le modeste dimensioni delle carreggiate, eventuali richieste verranno valutate di volta in volta.

## **COMUNE DI CAPRESE MICHELANGELO**

Tutte le strade comunali sono da intendersi non idonee al transito dei mezzi eccezionali in quanto di modeste dimensioni delle carreggiate.

Per ciò che riguarda i mezzi agricoli e le macchine operatrici in linea di massima sono da escludere tutte le strade vicinali salvo verifiche locali da farsi caso per caso. Mentre nelle strade comunali di seguito elencate vige il limite di peso:

pari a 20 tonnellate:

- strada comunale Baroti-Covivole;
- strada comunale Cà di Procino-Vestebbia-Tramoscano;
- strada comunale di Fragaiolo-Valboncione;
- strada comunale Gorfi-Priello;
- strada comunale Lama-Fontemoro;
- strada comunale Caprese-Alpe Faggeta;

pari a 6 tonnellate:

- strada comunale Fragaiolo-Centosoldi;

pari a 7 tonnellate:

- strada comunale della Palazza;
- strada comunale di Ciappi.

## **COMUNE DI CASTEL FOCOIGNANO**

1. tutte le strade presenti nel territorio di questo Comune *NON sono alle al transito di mezzi eccezionali*, ad eccezione della strada comunale per Casalecchio nel tratto compreso tra l'intersezione con la S.P. 59 Valdarno-Casentinese e lo stabilimento di Begliano della Colacem S.p.A. e del tratto della strada comunale per Carda e Calleta (*ex S.P. 61 per Carda e Calleta*) dal Km 0+00 al Km 1+00;
2. tutte le strade comunali, presenti nel territorio di questo Comune, *son alle al transito di "mezzi agricoli e macchine operatrici"*, fermo restando il divieto di transito, di cui all'Ordinanza n. 09/11 del 9/02/2011, per i veicoli aventi una massa a pieno carico superiore al tonnellaggio di seguito indicato:
  - strada comunale di Casalecchio, tratto compreso stabilimento Colacem e Casalecchio: **20t**;
  - strada comunale del Farneto: **15t**;
  - strada comunale La Luce-Bellavista: **15 t**;
  - comunale Pieve Socana-Ornina Alta: **r**
  - strada comunale Casa Matcuccio: **20t**;
  - strada comunale Salutio-Ornina Alta: **15 t**;
  - strada comunale Salutio-Madonna del Bagno: **15 t**;
  - strada comunale Castello di Salutio: **20 t**;
  - strada comunale della Pretella: **15 t**;
  - strada comunale Balestro-Campaccio: **15 t**;
  - strada comunale Campaccio-Ornina Alta: **20 t**;
  - strada vicina le di Cinano (tratto Cinano-Farneto): **15 t**.

## **COMUNE DI CASTELFRANCO DI SOPRA E PIAN DI SCO'**

Non sono presenti nel territorio comunale strade pubbliche in grado di garantire il transito a mezzi per trasporti eccezionali.zx

## **COMUNE DI CASTIGLION FIBOCCHI**

Di massima tutte le strade comunali sono atte al transito di macchine agricole e macchine operatrici eccezionali salvo quelle inserite nell'elenco che di seguito si allega.

### **Strade NON atte al transito di veicoli eccezionali:**

Strada Vicinale della Dogana

Strada Vicinale di Via Piana

Strada Vicinale della Croce

Strada Vicinale di Casolare

Strada Vicinale Casentinese

Strada Vicinale dell'Alpe

Strada Vicinale delle Carraie

Strada Vicinale di Gello

Strada Vicinale del Fontanino

Strada Vicinale di Casa Sghinghi

Strada Vicinale della Casina

Strada Vicinale di Fonte Marroccio

Strada Vicinale della Moraia

Strada Vicinale di Scopeto

Strada Vicinale delle Case Nuove

Strada Vicinale di Montagnoli

Strada Comunale Vecchia dei Setteponti

Strada Comunale S. Caterina

Strada Comunale dei Fusati

Strada Comunale della Fornace

Strada Comunale di Pezzano

Strada Comunale Spinello Aretino

Strada Comunale Madonna del Rosario

Strada Comunale della Casina

Strada Comunale Bocco de' Pazzi

Strada Comunale Veurey Voroize

## **COMUNE DI CASTIGLION FIORENTINO**

Il transito dei mezzi eccezionali, non è consentito in nessuna strada di competenza comunale ad eccezione di **Via Tevere e Via Maestri del lavoro**.

Per quanto riguarda i mezzi agricoli e macchine operatrici, è consentito in tutte le strade di competenza comunale ad eccezione di quelle riportate nell'allegato "A":

<b>STRADE</b>	<b>LIMITE DI PORTATA</b>
Via S. Lucia	10 t
Via del Salceto	15 t
Via delle Caselle	15 t
Via delle Volpi	15 t
Via del Galletto	15 t
Via Madonna del Bagno	15 t
Via della Pineta	15 t
Via Porto a Brolio	25 t
Via dei Locchi	35 q
Via dei Zoccolanti	35 q
Via C. Terranova	35 q
Via Toppo Frassinello	35 q
Via del Borghetto	35 q
Via Traversa di Manciano	35 q
Via della Patalecchia	35 q
Centro Storico interno mura castellane	35 q

## **COMUNE DI CAVRIGLIA**

Strade comunale non idonee al transito dei mezzi e trasporti eccezionali.

N.	DENOMINAZIONE STRADA	TRATTO	LUNGHEZZA	PUNTI ESTREMI		ABITATI ATTRAVERSATI	LARGH. min. + banc. ml.	AMMESSE PORTATE ECCEZION fino a ql.
				DA	A			
7	BADIA MONTEMURO	1°	1,800	CAIANO	STR. PROV.LE PER SIENA		6,0+1	240
1	BORBUIO	1°	2,800	STR. PROV.LE DELLE MINIERE	conf. FIGLINE		4,5+1	240
21	BORGAZZANO	1°	0,350	STR. PROV.LE DI S. LUCIA	BORGAZZANO		2,75+0,4	240
18	CASALONE	1°	0,900	STR. PROV.LE DI S. LUCIA	LOC. ASSABBE		2,55+0,2	240
20	CASAVECCHIA	1°	0,600	STR. PROV.LE DI S. LUCIA	CASAVECCHIA		2,4+0,1	240
10	CASIGNANO	1°	0,200	BIVIO MACIE	POGGIONE		2,7+0,1	240
		2°	1,800	POGGIONE	CASIGNANO		3,0+0,3	240
22	ERBOLI	1°	1,100	SS. 408	STR. PROV.LE MONTEGONZI		2,9+0,4	560
14	GRIMOLI	1°	1,600	STADIO CAVRIGLIA	GRIMOLI		3,0+0,5	240
8	DELLE MACIE	1°	1,900	GHIANDELLI S.P.	MASSA		3,4+0,5	240
9	DEL MAESTRINO	1°	0,700	VIADOTTO C. Nuovo	MAESTRINO		5,5+0,5	240
4	DI MASSA	1°	1,100	PROV.LE DELLE MINIERE	MASSA		5,3+0,2	560
3	MELETO	1°	1,300	STR. PROV.LE DELLE MINIERE	MELETO		5,0+1,0	560
2	MONTANINA	1°	0,600	BIVIO MELETO	BIVIO MONTANINA		3,8+0,8	240
		2°		VILLAGGIO MONTANINA	VIA MAESTRI DEL LAVORO (LOC. MELETO)			
	S.C. MASSETO	1°	0,600	B. MONTANINA	MASSETO		3,0+0,2	240

N.	DENOMINAZIONE STRADA	TRATTO	LUNGHEZZA	PUNTI ESTREMI		ABITATI ATTRAVERSATI	LARGH. min. + banch. ml.	AMMESSE PORTATE ECCEZION fino a ql.
				DA	A			
17	MONTARCA	1°	0,900	SS. 408	BIVIO GRIMOLI		4,0+0,5	240
19	NARDI	1°	0,330	STR. PROV.LE DI S. LUCIA	LOC. NARDI		2,5+0,4	240
6	NUOVA DI CAIANO	1°	2,500	MASSA SABB.	KM. 2500		3,35+0,2	560
		2°	1.600	KM. 2500	CAIANO		6,0+0,1	560
15	NUOVA DI MONTAIO	1°	1,100	BIVIO GRIMOLI	MONTAIO		3,0+0,6	240
5	OLIVUZZO (CORTI)	1°	1,200	BIVIO MASSA	LE CORTI		3,15+0,2	240
24	POGGIO ALLE MONACHE	1°	1,100	STR. PROV.LE MONTEGONZI	POGGIO ALLE MONACHE		2,7+0,5	240
13	POGGIO ALLE VALLI	1°	0,400	STR. PROV.LE DELLE MINIERE	VAL DI PRULLI		3,3+0,4	240
		2°	1,800	VAL DI PRULLI	POGGIO ALLE VALLI		3,35+0,3	240
25	DI SALA E SERETO	1°	0,800	MONTEGONZI	LA FORRA		3,7+0,4	240
		2°	2,100	LA FORRA	SERETO		3,0+0,3	240
11	S. PANCRAZIO	1°	1,300	NERI	S. PANCRAZIO		2,8+0,0	240
16	DELLE SCAGLIE	1°	0,500	GRIMOLI	PONTE AMA		3,8+1,1	560
12	SECCIANO	1°	1,200	S. PANCRAZIO	SECCIANO		3,0+0,2	240
23	DELLA SELVA	1°	1,100	S.PR.MONTEGONZI	BIVIO MOLINA		3,0+0,2	240
		2°	0,500	BIVIO MOLINA	PONTE RIMAGGIO		3,85+0,5	240
		3°	0,400	PONTE RIMAGGIO	LA SELVA		3,0+0,4	240
26	BATELLI	1°	0,300	STR.COM.GRIMOLI	ABITATO	BATELLI	2,5+0,5	240
27	BONDI	1°	0,460	STR.COM. CAIANO	CASA AL BOSCO		3,0+1,0	240
28	CETINALE	1°	0,270	STR. PROV. N. 14	MT. CETINALE	CETINALE	4,5+1,0	560
29	CIMITERO MONTEGONZI	1°	0,440	ABITATO MONTEGONZI	CIMITERO	MONTEGONZI	3,0+0,5	240
30	CIMITERO S. CIPRIANO	1°	0,085	STR. COM. BURBUIO	CIMITERI		3,0+1,0	240
31	DIGA S. CIPRIANO	1°	0,305	STR. PROV. N. 14	PIEDE DIGA		4,0+1,0	240
32	MASSA VECCHIA	1°	0,250	STR. PROV. N. 14	MASSA VECCHIA	NERI	8,0+1,0	560
33	DELLE MATOLE	1°	0,170	STR. PROV. N. 14	LOC. MATOLE	MATOLE	3,0+1,0	240
34	MOLINACCIO	1°	0,150	STR. PROV. N. 14	P.ZA F. BAGIARDI	CASTELNUOVO S.	6,5+1,0	560
35	MONTERIANI	1°	0,460	VIA P. GORI	LOC. MONTERIANI	MONTERIANI	6,0+1,5	560
36	MORELLINO	1°	0,280	FG. 3 – P. 49	FG. 13 – P. 57		3,0+0,5	240
37	NERI	1°	0,140	STR. COM. S. PANCRAZIO	STR. COM. MASSA V.	NERI	2,5+0,5	240
38	PALAZZACCIO	1°	0,190	STR. PROV. VACCHERECCIA	LOC. PALAZZACCIO	PALAZZACCIO	4,0+0,0	560
39	PARCO	1°	1,050	STR. COM.CAIANO	RISTOR. PARCO		6,0+1,0	560
40	PELANDI	1°	1,150	P.ZA GHIANDELLI	STR.COM.S.PANCR.	GHIANDELLI	3,5+1,0	240
41	POGGETTA	1°	0,200	STR.COM. MACIE	LOC. LA BUCA	LE MACIE	3,0+1,0	240
42	SPEDALE	1°	0,180	STR. PROV. N. 14	FG. 11 – P. 11	S. BARBARA	3,5+1,0	240
43	VILL. S. BARBARA	1°	1,500	MT. VILL. S. BARBARA	MT. VILL. S. BARBARA	S. BARBARA	5,0+1,0	560

## **COMUNE DI CHITIGNANO**

A causa delle caratteristiche e dimensioni strutturali delle strade comunali, nessuna delle strade di competenza è atta al transito dei mezzi eccezionali. In tutte le strade di competenza possono transitare i mezzi agricoli e le macchine operatrici rispettando scrupolosamente tutte le norme del Codice della Strada.

## **COMUNE DI CIVITELLA DELLA CHIANA**

Strade comunali non atte al transito ai mezzi e trasporti eccezionali, mezzi agricoli e macchine operatrici e macchine operatrici fino a 72 tonnellate:

Viciomaggio: via dell'Olmo, Martiri di Via Fani, via del Cantone;

Ciggiano: via Colombaia, via dei Lecci, Via Loccaia, Via Matteotti, via XXV Aprile, Piazza Filarmonica, via Costicina, Piazza Alta;

Oliveto: via del Chiesino, Via Vierucci, via di San Giovanni, via del Castellare, via del Colle;

Badia al Pino: via Roma, via Verdi, via Paccinelli, via Gramsci, via Modesta Rossi, via Settembrini, via Europa;

Pieve al Toppo: via Regola, via Beatrice, via Farinata degli Uberti, via Adige, via Tagliamento, via Volturmo, via Arno, via Cassia;

Tuori: via Costa Nuova, via Costa Vecchia, via Santo Spirito, Piazza Roma, via Isonzo, via San Giorgio, Via Case Rosse,

Civitella Chiana: Piazza Mazzini, via di San Francesco, via Martiri di Civitella, Piazza don Alcide Lazzeri, Piazza Becattini, via Nuova, via Maestà Tonda, via Costarella, via Costarellina, via di Mezzo,

Pieve a Maiano: via del Poggetto, via Garibaldi, via della Casina.

Tegoleto: via Chiassobuio, via della Selva, via della Fattoria.

## **COMUNE DI CORTONA**

Tutte le strade comunali non risultano idonee al transito dei mezzi eccezionali (art. 13 – c2 Reg. Att. N. 495/92), sono invece atte al transito dei mezzi agricoli e macchine operatrici (art. 57 Codice della Strada e artt. 209, 207, 208, 209, e 210 Reg. Att. N. 495/92).

## **COMUNE DI FOIANO DELLA CHIANA**

Tutte le strade sono transitabili da mezzi agricoli, con esclusione di quelle ove sono istituiti obblighi, divieti o limitazioni di transito, aventi massa complessiva superiore a quanto nella stessa segnaletica indicato. Per tutti gli altri trasporti eccezionali la Ditta dovrà di volta in volta chiedere l'autorizzazione al competente ufficio di Polizia Municipale (tel. 0575/649732 – fax 0575/649740).

Si fa presente inoltre che, nel periodo scolastico (dal 1° settembre al 30 Giugno di ogni anno) i transiti di veicoli eccezionali, non potranno essere effettuati dal Lunedì al Sabato nei seguenti orari: *mattina*: dalle ore 7:45 alle ore 8:30 e dalle 12:15 alle 13:00 – *pomeriggio*: dalle ore 15:45 alle ore 16:30, per la concomitanza con l'entrata e l'uscita degli alunni al plesso scolastico di Viale Umberto I°.

## **COMUNE DI LATERINA**

Si elencano le strade comunali **extraurbane** non atte al transito dei mezzi agricoli ed eccezionali, fermo restando il divieto per tutte quante le comunali, compreso le **Comunali urbane**:

- Strada di Santa Maria in Valle per tutta la sua estensione nel territorio comunale di Laterina, per la presenza di due ponti in muratura con spallette in carpenteria metallica che riducono la sezione viabile;
- Strada dei Poggioli per la ridotta dimensione della carreggiata;
- Strada della Penna per la ridotta dimensione della carreggiata e presenza di una frana.
- Strada Via Arno, il ponte sul fiume Arno ha la limitazione di peso a 3,5 tonnellate.

## **COMUNE DI LORO CIUFFENNA**

Nessuna strada comunale ricadente sul territorio di Loro Ciuffenna è idonea al transito di mezzi eccezionali, mezzi agricoli e macchine operatrici.

## **COMUNE DI LUCIGNANO**

Tutte le strade comunali **sono atte** al transito di mezzi agricoli, mentre, per le dimensioni e la struttura **non sono atte** al transito dei mezzi e dei trasporti eccezionali, così come individuati all'art. 13 comma 2 del regolamento di attuazione del C.d.S. n. 495.

## **COMUNE DI MARCIANO DELLA CHIANA**

Questo ente ha apposto limiti di portata a 7 T e quindi non sono atte al transito di mezzi speciali, mezzi agricoli e macchine operatrici con portata superiore le seguenti strade di nostra competenza:

- |                     |                    |                      |                            |
|---------------------|--------------------|----------------------|----------------------------|
| 1. via Bibbiano;    | 10. via Molino;    | 19. via Fratellanza; | 27. via Terchio;           |
| 2. via Borgaccio;   | 11. via Piave;     | 20. via Leopardi;    | 28. via Verdi;             |
| 3. via Colle;       | 12. via San Piero; | 21. via Manzoni;     | 29. Fraz. Badicorte;       |
| 4. via Follonica;   | 13. via Signana;   | 22. via Pascoli;     | 30. via Boschi;            |
| 5. via Fonte Badia; | 14. via Vignacce;  | 23. via Pescaia;     | 31. via Mughetto;          |
| 6. via Fonte Nuova; | 15. via Basso;     | 24. via Petrarca;    | 32. Fraz. San<br>Giovanni; |
| 7. via Fornaci;     | 16. via Canfoiano; | 25. via Pirandello;  | 33. via San Giovanni;      |
| 8. via Garibaldi;   | 17. via Chiana;    | 26. via Pozzuolo;    | 34. via Viallesi.          |
| 9. via Mazzini;     | 18. via Foscolo;   |                      |                            |



**COMUNE DI MONTE SAN SAVINO**  
**PROVINCIA DI AREZZO VI SETTORE**

Tale elenco include strade atte e non atte, in via ordinaria, al transito dei mezzi in oggetto. Ciò fatto salvo deroghe specifiche legate ad attività occasionali. Per le strade individuate come atte al transito dei mezzi di cui sopra, ciò si intende con tutte le cautele necessarie, nel rispetto di quanto previsto dal Codice della Strada.

**ELENCO STRADE CON INDICAZIONE ATTITUDINE AL TRANSITO DEI MEZZI AGRICOLI E MACCHINE OPERATRICI**

**STRADE COMUNALI URBANE**

NUM. ORD.	NUM. CL.	DENOMINAZIONE DELLA STRADA	LUNGH. MT.	PUNTO ESTREMO INIZIALE	PUNTO ESTREMO FINALE	LOCALITA' ATTRAVERSATE	DELIBERA CLASSIF.	LARGH. MT.	TIPO PAVIMENTO	FG. PART.	ATTITUDINE MEZZI AGRICOLI E MACCHINE OPERAT.	ATTITUDINE TRASPORTI ECCEZIONALI
1	1	Strada di Palazzuolo alto	180	S. P. del Castagno	limite sud ovest abit. Palazzuolo	Palazzuolo	c. c. 97/65	4,50	Bitume	2	SI	NO
2	2	Strada di Gargonza	620	S. C. del Colle	Ingresso abitato di Gargonza		c. c. 97/65	3,50	Bitume macad.	50	SI	NO
3	3	Strada del Borghetto	440	SS. 327 presso il Rio Frangione	SS. 327 a nord del Borghetto	Borghetto	c. c. 97/65	3,80	Bitume	67/32	SI	NO
4	4	Via del cimitero di Montagnano	125	S.S. 327	limite nord cimitero Montag.		c. c. 97/65	3,50	Bitume	69	SI	NO
5	5	Via del Tonacato (primo tronco)	150	Via di Montagnano	Via Guido Rossa	Montagnano	c. c. 97/65	4,60	Bitume	69	SI	NO
6	6	Via di Montagnano	600	SS. 327 lato Arezzo	SS. 327 lato Foiano della C.		c. c. 97/65	6,00	Bitume	69/71	SI	NO
7	7	Costa del Giardino	180	SC. Dei Procacci	Piazzale staz. Monte S. Savino	M. S. Savino	c. c. 97/65	5,60	Bitume	87	SI	NO
8	8	Via Del Molino (primo tronco)	350	SS. 73	SC. Dei Procacci in Loc. La Gora		c. c. 97/65	5,40	Bitume	87	SI	NO
9	9	Via Santa Maria della Pace	200	SS. 73 nei pressi Ospedale M.S.S.	Via del Corniolo	M.S. Savino	c. c. 97/65	2,80	Bitume	58	SI	NO
10	10	Via Costa del Crocifisso	380	Via del Molino Loc. Crocifisso	SC. Del Calcione per la Vescina	M.S. Savino	c. c. 97/65	2,40	Macad.	87	SI	NO
11	11	Via Costa delle Fonti	450	Largo Ospedale	SS. 73 in Loc. le	M.S. Savino	c. c. 97/65	5,30	Bitume	58	SI	NO
12	14	Viale XXIV maggio	550	Piazza Vittorio	SS. 73	M.S. Savino	c. c. 97/65	6,40	Bitume	57	SI	NO
13	15	Costa S. Giovanni	200	Porta S. Giovanni	SC. Dei Procacci in Loc. Giardino	M.S. Savino	c. c. 97/65	4,10	Bitume	86	NO	NO
14	16	Vicolo dei Frati	210	Via Castiglia	Via Roma	M.S. Savino	c. c. 97/65	2,20	Bianco	57	NO	NO
15	17	Via Roma	100	Piazza di Monte	Porta Romana	M.S. Savino	c. c. 97/65	5,10	Lastr.	57	SI	NO
16	18	Via Borgoforte	110	Porta Romana	SS. 73	M.S. Savino	c. c. 97/65	6,00	Lastr.	86	SI	NO
17	19	Via Conte Cungi	305	Via Roma	Via Zanetti	M.S. Savino	c. c. 97/65	2,70	Lastr.	57	SI	NO
18	20	Via Sansovino	270	Via Conte Cungi	Via Zanetti	M.S. Savino	c. c. 97/65	3,20	Lastr.	57	SI	NO
19	21	Via Zanetti	260	Corso Sangallo	Piazza S.	M.S. Savino	c. c. 97/65	3,20	Lastr.	57	SI	NO

**STRADE COMUNALI URBANE**

NUM. ORD.	NUM. CL.	DENOMINAZIONE DELLA STRADA	LUNGH. MT.	PUNTO ESTREMO INIZIALE	PUNTO ESTREMO FINALE	LOCALITA' ATTRAVERSATE	DELIBERA CLASSIF.	LARGH. MT.	TIPO PAVIMENTO	FG. PART.	ATTITUDINE MEZZI AGRICOLI E MACCHINE OPERAT.	ATTITUDINE TRASPORTI ECC.LI
20	22	Via Salomon	85	Via Zanetti lato	Via Zanetti lato	M.S. Savino	c. c. 7/65	3,00	Lastr.	57	SI	NO
21	23	Via delle Scalette	45	Piazza della	Via Conte Cungi	M.S. Savino	c. c. 97/65	2,30	Lastr.	57	NO	NO
22	24	Via delle Logge	16	Corso Sangallo	Via Sansovino	M.S. Savino	c. c. 97/65	3,60	Lastr.	57	NO	NO
23	25	Via Purazzi	130	Piaggia S.Agata	Via Conte Cungi	M.S. Savino	c. c. 97/65	2,90	Lastr.	57	NO	NO
24	26	Piaggia S. Agata	25	Via Sansovino	Via Conte Cungi	M.S. Savino	c. c. 97/65	2,40	Lastr.	57	SI	NO
25	27	Corso Sangallo	210	Porta Fiorentina	Piazza di Monte	M.S. Savino	c. c. 97/65	5,80	Lastr.	57	SI	NO
26	28	Via Del Comune	40	Corso Sangallo	Via Castiglia a lato Municipio	M.S. Savino	c. c. 97/65	3,80	Lastr.	57	NO	NO
27	29	Via Castiglia	190	Piazza Gamurrini	Piazza di Monte	M.S. Savino	c. c. 97/65	3,20	Lastr.	57	NO	NO
28	30	Via Fiorenzuola	85	Via Castiglia	Piazza di Monte	M.S. Savino	c. c. 97/65	2,00	Lastr.	57	NO	NO
29	31	Via della	75	Corso Sangallo	Via Castiglia	M.S. Savino	c. c. 97/65	3,80	Lastr.	57	SI	NO
30	32	Via Della	120	Piazza del	Porta Fiorentina	M.S. Savino	c. c. 97/65	6,00	Bitume	57	SI	NO
31	33	Vicolo delle Caldaie	32	Piazza Gamurrini	Mura Castellane	M.S. Savino	c. c. 97/65	2,60	Lastr.	57	NO	NO
32	34	Via del Molino (secondo tronco)	425	Sc. Dei Procacci in loc. La Gora	SP. Della Misericordia	La Gora	c. c. 97/65	5,50	Bitume	87	SI	NO
33		Via Don Oscar Zefferi	180	Via del Casalino Presso C Sportivo	Casa di Riposo "G. Ciapi"	M.S. Savino		7,00	Bitume	56	SI	NO
34		Via Eugenio Montale	200	SC. Del Calcione	Via dei Procacci	La Gora		8,00	Bitume	87	SI	NO
35		Via Grazia Deledda	160	Via E. Montale	Via dei Procacci	La Gora		8,00	Bitume	87	SI	NO
36		Via Salvatore	165	Via E. Montale	Via G. Deledda	La Gora		8,00	Bitume	87	SI	NO
37		Via Giovanni	340	Via Del Popolo	Piazza	Alberoro		7,00	Bitume	33	SI	NO
38		Via Dante Alighieri	260	Via Del Popolo	Limite Lottizzazione	Alberoro		7,00	Bitume	33	SI	NO
39		Via Francesco	210	Via D. Alighieri	Via G.	Alberoro		7,00	Bitume	33	SI	NO
40		Via Fra Guittone	120	Via D. Alighieri	Piazza terminale	Alberoro		7,00	Bitume	33	SI	NO
41		Via della Costituzione	400	Incroc. V. 25 Aprile e SC. Alberoro	Parcheggio omonimo parall. Via 25 Aprile	M. S. Savino Zona Ind.		8,00	Bitume	61	SI	SI
42		Via xxv Aprile	1.500	SP. Misericordia Uscita SGM Gr-Fano	SS. 73 in loc. Ponte Esse	M. S. Savino Zona Ind.		8,00	Bitume	59/61	SI	SI
43		Via 2 Giugno	110	Via Della Costituzione	Conf. Lottizz. Ind. Attraver. Via 25 Aprile	M. S. Savino Zona Ind.		8,00	Bitume	61	SI	SI
44		Via 1 Maggio	110	Via d Costituz. lato direz. Vertighe	Conf. Lottizz. Ind. Attraver. Via 25/4	M. S. Savino Zona Ind.		8,00	Bitume	61	SI	SI
45		Via Michelangelo	195	SS. 73 in località Le Fonti	Strada di accesso stadio comunale	Le Fonti		7,00	Bitume	59	SI	SI
46		Via Dello Stadio	180	Via Fiorentina	Stadio	Le Fonti		6,00	Bitume	59	SI	SI
47		Via Fiorentina	785	SS. 73 in località Le Fonti	Croc. Loc. Peschiera in prosec. SP19	Le Case		6,00	Bitume	59	SI	SI

NUM. ORD.	NUM. CL.	DENOMINAZIONE DELLA STRADA	LUNGH. MT.	PUNTO ESTREMO INIZIALE	PUNTO ESTREMO FINALE	LOCALITA' ATTRAVERSATE	DELIBERA CLASSIF.	LARGH. MT.	TIPO PAVIMENTO	FG. PART.	ATTITUDINE MEZZI AGRICOLI E MACCHINE OPERAT.	ATTITUDINE TRASPORTI ECC.LI
48		Via della Stazione	970	SS. 73 in località Le Fonti	SC. Dei Procacci in Loc. La Gora	M.S. Savino		6,00	Bitume	59	SI	SI
49		Via dei Procacci	1.465	SS. 73 pressi loc. Gioco del Pallone	Loc. Capanne in prosecuz. SP. 19	La Gora		6,00	Bitume	59/87	SI	SI
50		Via Pescopagano (Primo Tronco)	295	Via Fiorentina	Via del Corniolo	Le Fonti		9,00	Bitume	58	SI	SI
51		Via Pescopagano (Secondo Tronco)	120	Via costa delle Fonti	Via del Corniolo			4,00	Macad.	58	SI	NO
52		Via Monteforte Irpino	170	Via Pescopagano	Via del Corniolo	Le Fonti		8,00	Bitume	58	SI	NO
53		Via Lioni		Via Pescopagano	Parcheeggio	Le Fonti		7,00	Bitume	58	SI	NO
54		Via Fabiano Di Monte	110	Via Pescopagano	Pressi Via Bugiana	Le Fonti		7,00	Bitume	58	SI	NO
55		Via Aldo Moro	130	SS.73 in Loc.	Via Del Casalino	Casalino		5,00	Bitume	56	SI	NO
56		Via Pietro Nenni	155	Impianto Sportivo in Loc. Casalino	Pressi V. Casalino attrav.do V. Moro	Casalino		5,00	Bitume	56	SI	NO
57		Via del Casalino	675	SS. 73 pressi ex Ospedale	SS. 73 in loc. Murelli	Casalino		7,00	Bitume	56	SI	NO
58		Via Della Repubblica	220	Via del Casalino incrocio via Moro	Via Casalino con dir. Cieca interm.	Casalino		6,00 16,00	Bitume	56	SI	NO
59		Via Giuseppe Ciapi	430	SS. 73 pressi Cimitero Misericordia	Edificio Scuola Materna	Casalino		7,00	Bitume	56	SI	NO
60		Via Ugo La Malfa	70	Via Ciapi	Omonima piazza interna	Casalino		6,00	Bitume	56	SI	NO
61		Via Sanarelli	80	Via Ciapi	Omonima piazza interna	Casalino		6,00	Bitume	56	SI	NO
62		Via Modesta Rossi	185	SS. 73 pressi Cimitero Misericordia	Via Ciapi	Casalino		6,00	Bitume	56	SI	NO
63		Via Guido Rossa	450	Via di Montagnano passando sul Rio	Via dei Boschi Salviati	Montagnano		6,00	Bitume Bianco	68/69	SI	SI
64		Via Licio Nencetti	185	SC.del Tonacato pressi Castellare	Via Di Montagnano	Montagnano		4,00	Bitume	71	SI	NO
65		Via Marzabotto	135	Via Guido Rossa	Via Lucio	Montagnano		6,00	Bitume	71	SI	NO
66		Via IV novembre	55	Via di montagnano cappella S. Antonio	Termine della lottizz. Urbana	Montagnano		4,00	Bitume	69	SI	NO
67		Via Sante Tani	60	Piazza della	Via del Tonacato	Montagnano		4,00	Bitume	69	SI	NO
68		Vicolo della Cancelleria	60	Piazza Gamurrini	Via Cancelleria	M.S. Savino		5,00 20,00	Lastr.	57	SI	NO
69		Via Porticciolo Guglielmi	80	Piazza del Legname	Piazza Gamurrini	M.S. Savino		6,00	Lastr.	57	SI	NO

NUM. ORD.	NUM. CL.	DENOMINAZIONE DELLA STRADA	LUNGH. MT.	PUNTO ESTREMO INIZIALE	PUNTO ESTREMO FINALE	LOCALITA' ATTRAVERSATE	DELIB. CLASS..	LARGH. MT.	TIPO PAVIMENTO	FG. PART.	ATTITUDINE MEZZI AGRICOLI E MACCHINE OPERAT.	ATTITUDINE TRASPORTI ECC.LI
70		Vicolo San Giovanni	140	Via Roma	Vicolo dei Frati	M.S. Savino		5,00	Lastr.	57	SI	NO
71		Costa Babao	450	Piazza Giulio Salvadori	SV. Di Barbaiano	M.S. Savino		4,00	Bitume Macad.	86	NO	NO
72		Costa Della Croce Rossa	130	Piazza della Croce Rossa	Via Costa Delle Fonti	M.S. Savino		3,00	Bitume	58	SI	NO
73		Vicolo G. Di Vittorio	80	Piazza Vittorio Veneto	Via Costa Delle Fonti	M.S. Savino		3,00	Bitume	58	SI	NO
74		Via G. Di Vittorio	100	Piazza Vittorio	Largo Ospedale	M.S. Savino		6,00	Bitume	58	SI	NO
75		Via Leopoldo di Toscana	500	SS. 327	SS. 327	Borghetto Zona ind.		8,00	Bitume	32	SI	SI
76		Via Carletti (privata ad uso Pubblico)	130	SS 73 tratto via Civitelli	Costa Del Mulino	M.S. Savino		4,00	Bitume	87	SI	NO
77		Via Corniolo (privata ad uso Pubblico)	250	SC. Di Bugiana	Via Pescopagano costegg. Ant. Cava	Le Fonti		3,00	Bitume	58	SI	NO
78		Via Salvo D'aquisto	140	Via Fiorentina in località Le Case	termine lottizz. Su SV. Pozzino	Le Fonti		6,00	Bitume	58	SI	NO
79		Via della Misericordia	70	Corso Sangallo	Piazza San Francesco	M.S. Savino		4,00	Lastr.	57	SI	NO
80		Via Dell'Ulivo	400	SS. 327 di fronte Chiesa Alberoro	SS. 327 di fronte cimitero Alberoro	Alberoro		4,00	Bitume	34	SI	NO
81		Via Adolfo Fikai	240	Via di Granaio, loc. Giardinello	strada d'argine del Gargaiolo	zona artigianale Ponte Esse		5,00	Bitumer	59	SI	SI
82		Via Amerigo Milaneschi	220	SS. 73, incrocio con Via XXV Aprile	pressi Via Granaio, direz. Parallela a Via Fikai	zona artigianale Ponte Esse		10,00	Bitume	59	SI	SI
83		Via Don Silvano Nanni	160	Via Procacci, pressi incrocio con Via Deledda	linea ferroviaria AR - Sinalunga			10,00	Bitume	87	SI	NO
84		Via di Caggiolo	400	Viale S.Maria Vertighe, pressi ponte Esse	Via Ponte Esse Vertighe	Loc. S.Antonio		6,00	Bitume	93	SI	SI
85		Via Ponte Esse Vertighe	600	Viale S.Maria Vertighe, pressi ponte Esse	Viale S.Maria Vertighe, pressi loc. Macine	zona artigianale		10,00	Bitume	93	SI	SI
86		Via Stanislao Doppioni	200	Via S.Angiolo (parcheggio limitrofo)	Termine lottizz. residenziale	zona residenziale Vertighe		8,00	Bitume	94	SI	NO
87		Via Gina Valeri	150	Via Nencetti	Via Gesuina Sestini	zona residenziale Montagnano (Villetta)		7,00	Bitume	71	SI	NO
88		Via Angiolo Valli	150	Via Nencetti	Via Gesuina Sestini	zona residenziale Montagnano (Villetta)		7,00	Bitume	71	SI	NO
89		Via Gesuina Sestini	150	Via di Montagnano incrocio SP 327	Termine lottizz. residenziale	zona residenziale Montagnano (Villetta)		7,00	Bitume	71	SI	

**STRADE COMUNALI EXTRAURBANE**

NUM. ORD.	NUM. CL.	DENOMINAZIONE DELLA STRADA	LUNGH. MT.	PUNTO ESTREMO INIZIALE	PUNTO ESTREMO FINALE	LOCALITA' ATTRAV.TE	DELIBERA CLASSIF.	LARGH. MT.	TIPO PAVIMENTO	FG. PART.	ATTITUDINE MEZZI AGRICOLI E MACCHINE OPERAT.	ATTITUDINE TRASPORTI ECC.LI
90	1	Strada di Santa Barbara	2.120	SS 73 in loc. Santa Barbara	Torrente Rigo	S. Barbara	c. c. 97/65	5,00	Bitume	58	SI	NO
91	2	Strada del calcione per la Vescina	2.100	SP. Dei procacci in loc. La Gora dal Cimitero C.le	Strada vicinale di pastina in loc. La Parita	La Gora Calcione La Parita	c. c. 97/65	4,50	Bitume	86/87	SI	NO
92	3	Strada C. Vecchia di Verniana	580	SP. Dei procacci in loc. La Costa	Chiesa di Verniana passando dal Cimitero	Verniana	c. c. 97/65	4,50	Bitume	13	SI	NO
93	4	Strada della Cornia	80	SP. Dei Procacci in loc. Casanuova	Ponte sul torrente Esse (confine comune Civitella)		c. c. 97/65	4,50	Macad.	13	SI	NO
94	5	Strada di Oliveto o Granaio	1.950	Via Fiorentina in Loc. Le Case	SP. Vecchia senese al confine Comune di civitella V.	Granaio	c. c. 97/65	4,00	Bitume	18	SI	NO
95	6	Via Rossa o di Griccena	430	SS 73 in loc. Griccena	Confine Comune Civitella in V.	Griccena	c. c. 97/65	6,00	Bitume	20	SI	NO
96	7	Strada di Perignano	750	SP. Vecchia senese in Loc. Poggio Fabrelli	SC. Dell' Avello in Loc. Danzino		c. c. 97/65	4,80	Bitume	29	SI	NO
97	8	Strada del Tonacato (secondo tronco)	1.925	Via del Tonacato	SS. 327	Tonacato	c. c. 97/65	3,70	Bitume	71	SI	NO
98	9	Strada del Casone Faenzi	480	SP. Vecchia senese in Loc. Fonti d'Alberoro, v. del popolo	Loc. Casone Faenzi proseguendo la SV. Di P. Fabrelli		c. c. 97/65	4,00	Bitume	33	SI	NO
99	10	Strada del cimitero di Gargonza	400	SC. Di Gargonza	SC. Del Colle passando per il cimitero		c. c. 97/65	2,50	Macad. Bianco	50	SI	NO
100	11	Strada del Colle	5.000	SP. Dei Procacci in Loc. Tinaia	SS. 73 in loc. Capannino di Gargonza		c. c. 97/65	4,60	Bitume macad.	51/50/49/14/15	SI	NO
101	12	Strada di Rapale	250	SS. 73 in Loc. Capraie	Confine comune di bucine		c. c. 97/65	4,20	macad.	40	SI	NO
102	13	Strada di Alberoro	3.750	SP. Dell'infernaccio bivio Alberoro-Montagnano	Sp. Della Trove per Civitella	S. Luciano	c. c. 97/65	4,00	Bitume	25/26/31/33	SI	SI

**STRADE COMUNALI EXTRAURBANE**

NUM. ORD.	NUM. CL.	DENOMINAZIONE DELLA STRADA	LUNGH. MT.	PUNTO ESTREMO INIZIALE	PUNTO ESTREMO FINALE	LOCALITA' ATTRAV.TE	DELIBERA CLASSIF.	LARG H. MT.	TIPO PAVIMENTO	FG. PART.	ATTITUDINE MEZZI AGRICOLI E MACCHINE OPERAT.	ATTITUDINE TRASPORTI ECC.LI
103	14	Strada Badicorte	780	SP. Dell' Infernaccio Loc. Boschi di Montagnano	Confine Comune di Marciano		c. c. 97/66	6,00	Bitume	68	SI	NO
104	15	Strada C. nuova di Verniana	980	SP. Dei procacci in Loc. La Costa di Verniana	La Costa di Verniana-piazzale centro Urbano		c. c. 97/67	6,00	Bitume	13	SI	NO
105	16	Via Di Bugiana	1.471	Via Fiorentina nei Pressi loc. Le Case	Via di Santa Barbara, pressi incrocio S. Lorenzo		CC. 266/88	4,20	Depol.	58	SI	NO
106	17	Via delle Macine	418	S.S. 73 in loc. Ponte Esse Via Aretina	Strada Comunale di Alberoro		CC. 267/88	4,20	Bitume Depol.	59	SI	NO
107	18	Strada dei Rigo o Poggio d'Agli	1.170	SC. Di Santa Barbara	SP. Dei Procacci in Località Poggio d'Agli		CC. 307/88	4,00	Depol.	16	SI	NO
108	19	Strada della Peschiera	1.150	SC. Di P. d'Agli o del Rigo Pressi ponte sul Rigo	SP. Dei Procacci in Loc. Peschiera Costeggiando il Rigo		CC. 307/88	4,00	Depol.	17	SI	NO
109	20	Strada del Mantellaccio	1.310	SS. 73 in Loc. Torricella	SC. Del Calcione pressi Loc. Ortignano	S. Poerino Basso	CC. 307/88	4,00	Depol.	84	SI	NO
110	21	Strada di Granaio	1.730	SS. 73 in Loc Ponte Esse	SV. Di Ciggiano	Giardin.lo Granaio Alto	CC. 307/88	4,00	Depol.	19/59	SI	NO
111	22	Strada del Poggiolo	180	SP. Dei Procacci in Loc. Rialto	Loc. Poggiolo Centro Abitato		CC. 307/88	4,00	Depol.	87	SI	NO
112	23	Strda via Larga Loc. Alberoro	1.900	SS. 327 pressi Confine Comune Civitella in V. C.	SP. Vecchia senese in Loc. Vetraio.	Casa Merelli	CC. 307/88	4,00	Depol.	29/34	SI	NO
113	24	Strada dell'Avello	1.360	Strada Via Larga	SP. Vecchia senese in Loc. Vetraio.	Danzino Fossaccio	CC. 307/88	4,00	Depol. Macad.	29/34	SI	NO
114	25	Strada del Vado	1.250	Loc. Danzino Centro Abitato	SS. 327 in Località Vado	Renaio	CC. 307/88	4,00	Depol.	34	SI	NO
115	26	Strada del Bagnese	2.260	SC. Di Alberoro in prossimità loc.San Luciano	SC. Borghetto in loc. Borghetto da depos. Acquidotto		CC. 307/88	4,00	Depol.	31/32	SI	NO
116	27	Strada dei Pianali	830	Strada di Bagnese	v di Bosco Salviati	Bosco Salviati	CC.	4,00	Depol.	67	SI	NO
117	28	Strada di Pugnano	1.620	Via del Tonacato in loc. Castellare di Montagnano	Confine Comune di Marciano (fino SC. Badicorte)		CC. 307/88	4,00	Depol.	68	SI	NO
118	29	Strada del Belvedere	1.480	Strada di Bagnese presso deposito acquedotto	SS. 327 nei pressi di Alberoro	Contea Poggio Fabrelli	CC. 307/88	4,00	Depol.	31/33	SI	NO
119	30	Strada di Santa Cristina	300	SP della Misericordia in Loc. Vertighe	SP. Santa Cristina	Vertighe-Santuario	CC. 307/88	4,00	Depol.	61/62	SI	NO

STRADE COMUNALI EXTRAURBANE

NUM. ORD.	NUM. CL.	DENOMINAZIONE DELLA STRADA	LUNGH. MT.	PUNTO ESTREMO INIZIALE	PUNTO ESTREMO FINALE	LOCALITA' ATTRAV.TE	DELIB. CLASSIF.	LARGH. MT.	TIPO PAVIMENTO	FG. PART.	ATTITUDINE MEZZI AGRICOLI E MACCHINE OPERAT.	ATTITUDINE TRASPORTI ECC.LI
120	31	Strada Torena	2.350	SP. Della Misericordia pressi A1 uscita M.S. Savino	SP dell'infernaccio per Montagnano loc. fornaci		CC. 307/88	4,00	Depol.	62/63	SI	NO
121	32	Strada della Selvarella	1.040	SP. Vecchia Senese	SC. Di Alberoro	Mandriana	CC. 307/88	4,00	Depol.	27/28/30	SI	NO
122		Strada Vecchia Comunale di Alberoro	500	Via XXV Aprile	SP. Dell'infernaccio in loc. Prioria			4,00	macad.	61/60	SI	NO
123		Viale santa Maria delle Vertighe	200	SP. Misericordia Loc. Castellare	Santuario delle Vertighe	Vertighe		12,00	macad.	61	SI	NO
124		Via degli Orticcioni	100	SP. Dei Procacci in loc. Orticcioni	Casa Arturi			4,00	macad.	13	SI	NO

STRADE VICINALI AD USO PUBBLICO

NUM. ORD.	NUM. CL.	DENOMINAZIONE DELLA STRADA	LUNGH. MT.	PUNTO ESTREMO INIZIALE	PUNTO ESTREMO FINALE	LOCALITA' ATTRAV.TE	DELIBERA CLASSIF.	LARGH. MT.	TIPO PAVIMENTO	FG. PART.	ATTITUDINE MEZZI AGRICOLI E MACCHINE OPERAT.	ATTITUDINE TRASPORTI ECC.LI
125	1	Strada del Burello	1.700 1.700	Borro detto Lusignana	SP. Castagno attrav. Pod. Burello		c.c. 97/65	3,10	Bianco	2	SI	NO
126	2	Strada della palazzetta	1.825	Borro detto Lusignana	SP. Centro Abitato di Palazzuolo (Lato Chiesa)		c.c. 97/65	3,50	Bianco	2	SI	NO
127	3	Strada del Cuculo	925	SS. 73 in loc. Casanuova	Confine comune di Rapolano T. in 2 Diramazioni		c.c. 97/65	2,90	Bianco	45	SI	NO
128	4	Strada della Casa	3.025	SP. Del Castagno pressi cimitero di palazzuolo	SP. Dei procacci in loc. Mulino del Diavolo	Bastardino di Sopra	c.c. 97/65	3,00	Bianco	5,6	SI	NO
129	5	Strada del Bastardino	1.425	Stada vicinale d. Casa in loc. Bastardino di sopra	SP. dei procacci pressi confine Comune di Bucine	Bastardino	c.c. 97/65	3,30	Bianco	6	SI	NO
130	6	Strada di Cavalbianco	3.600	SS. 73 nei pressi di Palazzuolo Basso	SP. Dei Procacci Pressi Borro Gighioni, Verniana	Cavalbianco	c.c. 97/65	2,60	Bianco	9/8/7,	SI	NO

**STRADE VICINALI AD USO PUBBLICO**

NUM. ORD.	NUM. CL.	DENOMINAZIONE DELLA STRADA	LUNGH. MT.	PUNTO ESTREMO INIZIALE	PUNTO ESTREMO FINALE	LOCALITA' ATTRAV.TE	DELIBERA CLASSIF.	LARG H. MT.	TIPO PAVIMENTO	FG. PART.	ATTITUDINE MEZZI AGRICOLI E MACCHINE OPERAT.	ATTITUDINE TRASPORTI ECC.LI
131	7	Strada di san Giustino	1.900	SS. 73 in loc. Palazzuolo Vecchio	San Giustino alto di Lucignano	S. Giustino	c.c. 97/65	3,50	Macad.	46/48	SI	<b>NO</b>
132	8	Strada delle Roncole	2.500	SS.73 in loc. Tociano	Piazza d. Chiesa SC. Di Verniana in 2 diramazioni	Verniana Renaiolo	c.c. 97/65	2,80	Bianco	48/12	SI	<b>NO</b>
133	9	Strada di Bevignano	1.000	SS. 73 presso croce di Bevignano	Loc. Bevignano		c.c. 97/65	3,00	Bianco	11	SI	<b>NO</b>
134	10	Strada di Giglioni	475	SS. 73 in Loc. Giglioni	Podere Giglioni		c.c.	3,00	Bianco	48	SI	<b>NO</b>
135	11	Strada san Giustino basso	2.850	SS. 73	Borro Foenna al confine col comune di lucignano		c.c. 97/65	3,00	Bianco	75/76	SI	<b>NO</b>
136	12	Strada delle Caselle	1.600	Strada San Giustino Basso	SS. 73 loc. Capannino di gargonza Attrav.T.Foenna		c.c. 97/65	3,00	Bianco	47	SI	<b>NO</b>
137	13	Strada della Montanella	2.100	SP. Del Calcione in loc. Santa Maria Maddalena	Srada di San Giustino Attraver.do S. Giustino Sotto		c.c. 97/65	2,60	Bianco	76/77	SI	<b>NO</b>
138	14	Strada di S. Alloro	1.575	SV. Della Montanella a valle di loc. S. Maria Maddalena	Borro Foenna		c.c. 97/65	3,00	Bianco	77	SI	<b>NO</b>
139	15	Strada dei Vecchi lasci	1.300	SC. Del Calcione a valle di loc. S. Maria Maddalena	Confine comune di Lucignano		c.c. 97/65	2,50	Bianco	77/78	SI	<b>NO</b>
140	16	Strada di Montegianni	1.750	SS. 73 Loc. Piazzone	SV. Del Rigo	Montegianni alto/ b.	c.c. 97/65	2,80	Bianco Bitume	55	SI	<b>NO</b>
141	17	Strada del Rigo	2.350	SC. Del Rigo o di Santa Barbara in località Rigo	SC. Del Colle in loc. le Caselle a Mulino		c.c. 97/65	3,80	Bianco Macad.	54/15	SI	<b>NO</b>
142		Strada del Rigo o di Fonte Fredola (secondo tratto)	1.800	SC. Del Rigo o di Santa Barbara in località Fonte Fredola	Sv. Del Rigo in Loc. Rigo	Montegianni basso		2,50	Bianco	58/54	SI	<b>NO</b>
143	20	Strada di Majano	975	SP. Dei Procacci loc. Peschiera	Cost.e determina conf. C. Civitella con guado T. Esse		c.c. 97/65	2,60	Bianco	97	SI	<b>NO</b>



STRADE VICINALI AD USO PUBBLICO

NUM. ORD.	NUM. CL.	DENOMINAZIONE DELLA STRADA	LUNGH. MT.	PUNTO ESTREMO INIZIALE	PUNTO ESTREMO FINALE	LOCALITA' ATTRAV.TE	DELIBERA CLASSIF.	LARG H. MT.	TIPO PAVIMENTO	FG. PART.	ATTITUDINE MEZZI AGRICOLI E MACCHINE OPERAT.	ATTITUDINE TRASPORTI ECC.LI
144	22	Strada dei Cappuccini o San Poerino (Primo Tratto)	2.390	SS 73 in Loc. Sommoli	SC. del Mantellaccio in loc. San Poerino		c.c. 97/65	2,80	Bianco	80/83/84	SI	NO
145	22 Bis	Strada dei Cappuccini (secondo Tratto)	1.650	SC. Del Calcione nie pressi del cimitero Vecchio	SC. Del Mantellaccio in loc. Ortignano		c.c. 97/65	2,80	Bianco	86/84	SI	NO
146	23	Strada di pastina	2.200	SC. Del Calcione per La Vescina pressi Loc. Ortignano	Conf. Com. Lucignano loc. Pastina A. su T. Vescina		c.c. 97/65	2,80	Bianco Macad.	89/91/90	SI	NO
147	24	Strada di San Gaudenzio	2.775	SV. Di Pastina in località Pastina Alta	Confine C. Lucignano loc. Fabbriche (SV. Confini)	S. Gaudenzio	c.c. 97/65	3,00	Bianco	91	SI	NO
148	25	Strada della Vescina	925	SP. Dei Procacci in località Ceneraia	Torrente Vescina in loc. Molino della Vescina		c.c. 97/65	2,80	Bianco	92	SI	NO
149	26	Strada Pastina Bassa	1.350	SV. Di Pastina in località Pastina Alta	Sp. Dei Procacci in 2 tronchi, in località Capanne		c.c. 97/65	3,00	Bianco Macad.	90/88/92	SI	NO
150	27	Strada della Ceneraia	825	Strada San Gaudanzio	SP. Dei Procacci in località Ceneraia		c.c. 97/65	3,00	Bianco	92	SI	NO
151	28	Strada dei Confini	1.400	SV. Dei Ponticelli in loc. Capanne Ponticelli	Confine Comune di Lucignano in SV. Di S.		c.c. 97/65	2,80	Bianco	94	SI	NO
152	29	Strada delle Fornaci	1.100	SC. Calcione in loc. Camposanto Vecchio	SP. Dei Procacci loc. Capanne passando x Poggiolo		c.c. 97/65	2,80	Bianco	87	SI	NO
153	31	Strada della Violina	2.000	Strada del Berigno, lungo l'Esse a valle di Gora	SV. Del Nonno loc. Nonno atrav.do via 25/4 e Gargaiolo		c.c. 97/65	2,80	Bianco	61	SI	NO
154	33	Strada di S. Angiolo o S. Cristina (Primo Tratto)	800	SS. 73 in Loc. S. Cristina	SP. Dell'infernaccio in Loc. Poggio al Vento		c.c. 97/65	6,00	Bitume	60	SI	NO
155		Strada di Sant'Angiolo (Secondo Tratto)	100	SP. Della Misericordia in Loc. Vertighe	SP. Di Sant'Angiolo			4,00	Bitume	61	SI	NO

**STRADE VICINALI AD USO PUBBLICO**

NUM. ORD.	NUM. CL.	DENOMINAZIONE DELLA STRADA	LUNGH. MT.	PUNTO ESTREMO INIZIALE	PUNTO ESTREMO FINALE	LOCALITA' ATTRAVERTE	DELIBERA CLASSIF.	LARG H. MT.	TIPO PAVIMENTO	FG. PART.	ATTITUDINE MEZZI AGRICOLI E MACCHINE OPERAT.	ATTITUDINE TRASPORTI ECC.LI
156	34	Strada delle case o del Giardinello	1.760	SC. Di Oliveto in località Le Case	SS. 73 passando per la località Tiro a Segno		c.c. 97/65	3,00	Bianco Macad.	18/19/21	SI	NO
157	36	Strada dei Gargaioli o delle Maiole	1.825	SC. Di Granaio in località Granaio Alto	SS. 73 loc. Griccena pressi Granone in 2 Bracci		c.c. 97/65	2,90	Bianco	19/20/22	SI	NO
158	37	Strada del poderaccio	2.600	SS. 73 in loc. La Prata al Confine Comune Civitella	Loc. La Prata intersecando l'A1 Milano-Napoli		c.c. 97/65	3,00	Bianco	23	SI	NO
159	38	Strada della Casina o delle Prata	2.275	Strada del Poderaccio	SS. 73 in Loc. Santa Cristina		c.c. 97/65	3,00	Bianco	22/24	SI	NO
159	38	Strada della Casina o delle Prata	2.275	Strada del Poderaccio	SS. 73 in Loc. Santa Cristina		c.c. 97/65	3,00	Bianco	22/24	SI	NO
160	39	Strada di Ferruzza o San Luciano	2.270	Strada della Casina in Loc. La Casina	SC. Di Alberoro in loc. san Luciano		c.c. 97/65	3,00	Bianco	25/23	SI	NO
161	40	Strada della Corsica	3.825	Vecchia SV. Delle Prata o Casina	SP. Dell'infernaccio in Loc. Fornace		c.c. 97/65	3,00	Bianco	24	SI	NO
162	41	Strada di Torena	1.950	SC. Di Santa Cristina c/o Casa Paghi	SP. Di Sant'Angiolo in Loc. La Magliostro	Torrena Alta	c.c. 97/65	3,00	Bianco	62	SI	NO
163	42	Strada di Pantera	950	SC. Della Misericordia in Loc. Pantano	SV. Di Sant'Angiolo		c.c. 97/65	2,80	Bianco	94	SI	NO
164	43	Strada della Bertuccia	1.025	SV. Di Sant'Angiolo	Altro Punto della SV. Di Sant'Angiolo		c.c. 97/65	3,00	Bianco	94	SI	NO
165	44	Strada del Gargaiolo Grande	1.200	SP. Dell'Esse di Foiano	SV. Della Bertuccia		c.c. 97/65	2,80	Bianco	93	SI	NO
166	45	Strada del Fossatone	625	SV. Di Torena in Località Torena	Rio d. Fossatone Confine Marciano		c.c. 97/65	2,80	Bianco	63	SI	NO
167	46	Strada della Lavajana	1.175	SC. Di Alberoro in Loc. Bagnese	Confine Comune di Civitella V. pressi F. Riola		c.c. 97/65	3,00	Bianco Macad.	28	SI	NO
168	49	Strada dell'Avello (Primo Tratto)	470	SC. Via Larga	SC. Del Vado		c.c. 97/65	2,80	Bianco	34	SI	NO
169	49 bis	Strada dell'Avello (Secondo Tratto)	950	SC. Del Vado in Loc. Renaio	SC. Dell'Olivo		c.c. 97/65	2,80	Bianco Macad.	34	SI	NO
170	50	Strada del Danzino	540	SP. Della Trove per Civitella V. loc. Fossaccio	Località Danzino		c.c. 97/65	3,00	Bianco	29	SI	NO

**STRADE VICINALI AD USO PUBBLICO**

NUM. ORD.	NUM. CL.	DENOMINAZIONE DELLA STRADA	LUNGH. MT.	PUNTO ESTREMO INIZIALE	PUNTO ESTREMO FINALE	LOCALITA' ATTRAVERTE	DELIBERA CLASSIF.	LARG H. MT.	TIPO PAVIMENTO	FG. PART.	ATTITUDINE MEZZI AGRICOLI E MACCHINE OPERAT.	ATTITUDINE TRASPORTI ECC.LI
171	52	Strada della Mandriana	1.500	SP. Della Trove per Civitella V. loc. P. Fabbrelli	SC. Della Selvanella in località Mandriana		c.c. 97/65	3,00	Bianco	29	SI	NO
172	55	Strada di Poggio Fabbrelli	1.525	SC. Di Belvedere	SC. Del Casone		c.c. 97/65	3,00	Bianco	32	SI	NO
173	56	Via di Mezzo	675	SV. Di Poggio	SC. Del Casone		c.c. 97/65	3,00	Bianco	32	SI	NO
174	58	Strada di Frangeto	1.050	SP. Dell'infernaccio	SS. 327 di Foiano		c.c. 97/65	3,00	Bianco	71	SI	NO
175	59	Strada della Querciola	1.950	Confine Comune Civitella V.	Canale M. Chiana con 2 diramazioni		c.c. 97/65	3,00	Bianco	35	SI	NO
176	60	Via Nuova	2.750	SS. 327 di Foiano	Rio d'Alberoro e		c.c. 97/65	3,00	Bianco	39/36	SI	NO
177	61	Strada del Canaletto	1.225	SS. 327 di Foiano	Loc. Canaletto		c.c. 97/65	3,00	Bianco	71	SI	NO
178	62	Via del porto	825	Loc. Frangeto	Canale Maestro della		c.c. 97/65	3,00	Bianco	70/71	SI	NO
179	63	Via della Brancoleta	600	SC. Del Cimitero di Montagnano	Loc. Brancoleta		c.c. 97/65	3,00	Bianco	69	SI	NO
180	64	Via di Montagnano	775	SV. Peruzzo	Loc. Montagnano		c.c. 97/65	3,00	Bianco	71	SI	NO
181	65	Strada del Peruzzo	3.625	SV. Delle Viallesi	Canale Maestro Della		c.c. 97/65	3,20	Bianco	71	SI	NO
182	67	Via del Cialdajo	800	SC. Del Tonacato nei pressi di Villa Tonacato	SC. Di Pugnano		c.c. 97/65	3,00	Macad. Depol	72	SI	NO
183	68	Strada di Pugnano	725	SV. Del Cialdajo	SS. 327 attraversando la SC. Del Tonacato	Fonti del Tonacato	c.c. 97/65	2,80	Bianco	71	SI	NO
184	69	Strada della Poderina	1.675	SC. Del Tonacato c/o Villa Tonacato	Poderina, Confine Marciano dividendosi in 2 rami		c.c. 97/65	3,00	Bianco	73	SI	NO
185	70	Via del Tonacato	400	SC. Del Tonacato c/o Villa Tonacato	Confine Comune Di Marciano d. C.		c.c. 97/65	3,00	Bianco	73	SI	NO
186	71	Strada delle Viallesi	800	SC. Del Tonacato nei pressi delle fonti	Confine Marciano attraverso la nuova SC. Tonacato		c.c. 97/65	3,00	Bianco	71/73	SI	NO
187		Via della Casina di Verniana	400	SP. Dei Procacci	SP. Dei Procacci Percorrendo loc. Casina di Vern.	La Casina		3,00	Bitume	14	SI	NO
188		Via del Fossatello o Barbajano-tratto	80	SS. 73 tratto di via Grandi	Località Fossatello	M.S. Savino		3,00	Bianco	86	SI	NO
189		Via del Vetrario	180	SP. Vecchia Senese in Loc. Vetrario	Confine con il Comune di Civitella V.			3,00	Bitume	29	SI	NO
190		Via del Castellare (o Casa Nuova)	380	SP. Dei Procacci in loc. Capanna	Loc. Castellare			3,50	Macad.	87	SI	NO
191		Via di San Lorenzo	1.330	SC. Di Santa Barbara	Loc. San Lorenzo			3,50	Bitume	56/55	SI	NO
192		Via del Berignolo	550	SP. Dei Procacci al Ponte del Rialto	Torrente Esse			3,50	Macad. Bianco	87	SI	NO
193		Via del Pozzino	610	SC. Di Bugiana	Via Salvo D'Acquisto			4,00	Bitume	58	SI	NO

**STRADE VICINALI AD USO PUBBLICO**

NUM. ORD.	NUM. CL.	DENOMINAZIONE DELLA STRADA	LUNGH. MT.	PUNTO ESTREMO INIZIALE	PUNTO ESTREMO FINALE	LOCALITA' ATTRAVERTE	DELIBERA CLASSIF.	LARG H. MT.	TIPO PAVIMENTO	FG. PART.	ATTITUDINE MEZZI AGRICOLI E MACCHINE OPERAT.	ATTITUDINE TRASPORTI ECC.LI
194		Strada della Polveraia	580	SC. Di Bugiana in Loc. Bugiana Alta				3,50	Macad. Bitume	58	SI	NO
195		Strada della Peschiera II	370	SP. Dei Procacci	SC. Del Rigo			3,50	Macad.	17	SI	NO
196		Via della Ghiacciaia o Fonte al Ronco	780	SP. Infernaccio	S.S. 327 Loc. Borghetto			3,50	Macad.	67/69	SI	NO

**PIAZZE, LARGHI, PIAZZALI E PIAZZETTE**

NUM. ORD.	NUM. CL.	DENOMINAZIONE DELLA PIAZZA	SUPERF. IN MQ	STRADE ADIACENTI CONFINANTI CON LA PIAZZA	UBICAZIONE, LOCALITA'	TIPO PAVIMENTO	DELIBERA CLASSIF.	FG. PART.	ATTITUDINE MEZZI AGRICOLI E MACCHINE OPERAT.	ATTITUDINE TRASPORTI ECC.LI
197		Piazza Piero della Francesca	1.750	Via Michelangelo Via Fiorentina	Urbana Le Fonti	Bitume		59	SI	NO
198		Piazza Amendola	2.800	Via Ciapi	Urbana Casalino	Bitume		56	SI	NO
199		Piazza di Monte	2.025	Via Sansovino, Corso San Gallo, Via Roma	Urbana Capoluogo	Lastrico		57	SI	NO
200		Piazza Gamurrini	4.200	Corso San Gallo	Urbana Capoluogo	Lastrico		57	SI	NO
201		Piazza S. Francesco (o del Suffragio)	1.200	Via Castiglia	Urbana Capoluogo	Lastrico		57	SI	NO
202		Piazzetta del Comune	600	Via della Misericordia	Urbana Capoluogo	Bitume		57	SI	NO
203		Piazza San Giuseppe	750	Via Conte Cungi Via Zanetti	Urbana Capoluogo	Bitume		57	SI	NO
204		Piazza delle Conserve	450	Via Castiglia Vicolo del Comune	Urbana Capoluogo	Lastrico		57	SI	NO
205		Piazza del Legname	3.650	Via della Riconoscenza SS. 73 Senese-Aretina	Urbana Capoluogo	Bitume		57	SI	NO
206		Piazza della Docce	1.750	Via Zanetti Viale XXIV maggio	Urbana Capoluogo	Bitume		57	SI	NO
207		Piazzetta della Torre	857	Via Zanetti	Urbana Capoluogo	Bitume		57	SI	NO

PIAZZE, LARGHI, PIAZZALI E PIAZZETTE

NUM. ORD.	NUM. CL.	DENOMINAZIONE DELLA PIAZZA	SUPERF. IN MQ	STRADE ADIACENTI CONFINANTI CON LA PIAZZA	UBICAZIONE, LOCALITA'	TIPO PAVIMENTO	DELIBERA CLASSIF.	FG. PART.	ATTITUDINE MEZZI AGRICOLI E MACCHINE OPERAT.	ATTITUDINE TRASPORTI ECC.LI
208		Piazza Vittorio Veneto	6.900	Piazza della Riconoscenza, Via Di Vittorio, Viale XXIV maggio	Urbana Capoluogo	Bitume		57	SI	<b>NO</b>
209		Piazza del Giuoco del Pallone	3.000	Viale XXIV Maggio	Urbana Capoluogo	Bitume		57	SI	<b>NO</b>
210		Piazza delle Mura (o del Torchio)	2.700	Viale XXIV Maggio	Urbana Capoluogo	Bitume		57	SI	<b>NO</b>
211		Piazza G. Salvadori	255	Viale XXIV Maggio	Urbana Capoluogo	Bitume		86	SI	<b>NO</b>
212		Piazzetta di Via Grandi	440	Via Grandi (SS. 73 Senese-Aretina)	Urbana Capoluogo	Bitume		86	SI	<b>NO</b>
213		Piazza di Via XXV aprile	4.800	Via XXV Aprile	zona ind.le capoluogo	Bitume		59	SI	SI
214		Largo Camillo Sansovino	2.220	Via Francesco Petrarca Via Giovanni Boccaccio	Frazione Alberoro	Bitume		33	SI	<b>NO</b>
215		Piazza di Via Della Costituzione I	1.750	Via della Costituzione	zona ind.le capoluogo	Bitume		61	SI	SI
216		Piazza di Via Della Costituzione II	900	Via della Costituzione (Tratto terminale)	zona ind.le capoluogo	Bitume		61	SI	SI
217		Piazza Della Croce Rossa	1.240	Costa della Croce Rossa	Urbana Capoluogo	Bitume		58	SI	<b>NO</b>
218		Piazza di Via Pescopagano	900	Via Pescopagano	Urbana Le Fonti	Bitume		58	SI	<b>NO</b>
219		Piazzatta di Via Modesta Rossi	500	Via Modesta Rossi	Urbana Casalino	Bitume		56	SI	<b>NO</b>
220		Largo Ospedale	900	SS.73 Senese-Aretina	Urbana Capoluogo	Bitume		57	SI	SI

**PIAZZE, LARGHI, PIAZZALI E PIAZZETTE**

NUM. ORD.	NUM. CL.	DENOMINAZIONE DELLA PIAZZA	SUPERF. IN MQ	STRADE ADIACENTI CONFINANTI CON LA PIAZZA	UBICAZIONE, LOCALITA'	TIPO PAVIMENTO	DELIBERA CLASSIF.	FG. PART.	ATTITUDINE MEZZI AGRICOLI E MACCHINE OPERAT.	ATTITUDINE TRASPORTI ECC.LI
221		Piazza della Chiesa di Verniana	1.400	Nuova Comunale di Verniana	Frazione Verniana	Bitume		13	SI	<b>NO</b>
222		Piazzale dello Stadio	6.000	Via Dello Stadio	Urbana Le Fonti	Bitume Macadam		59	SI	<b>NO</b>
223		Piazza Tien An Men	1.600	SS. 327	Fraz. Montagnano	Bitume		69	SI	<b>NO</b>
224		Piazza Della Chiesa di Montagnano	300	Via Del Tonacato Via di Montagnano	Frazione Montagnano	Bitume		69	SI	<b>NO</b>
225		Piazzale delle Scuole	2.250	Via di Montagnano	Frazione Montagnano	Bianco		69	SI	<b>NO</b>
226		Piazza delle Feste del Borghetto	400	Via di Bagnese	Frazione Borghetto	Battuto cemen. Bianco		67	SI	<b>NO</b>
227		Piazzale del Campo Sportivo	1.600	SS. 327	Frazione Alberoro	Bitume		37	SI	SI
228		Piazza D. Alighieri PRIVATA AD USO PUBBL.	500	SS.73 Senese-Aretina	extraurbana Palazzuolo	Bitume		44	SI	<b>NO</b>
229		Piazza di Via di Bugiana	1.200	Via di Bugiana	Urbana	Bitume		58	SI	<b>NO</b>
230		Largo Ada Gobetti	2.200	Via Gina Valeri -Montagnano	urbana - Montagnano	Bitume		71	SI	<b>NO</b>
231		Parcheggio Palazzuolo Basso	700	Via del Castagno	extraurbana Palazzuolo	pietrisco		5	SI	<b>NO</b>
232		Parcheggio Palazzuolo Alto	300	Strada di Palazzuolo alto	extraurbana Palazzuolo	Pietrisco		1	SI	<b>NO</b>
233		Largo di Via Fikai	2.000	Via Adolfo Fikai	urbana Zona industriale	Bitume		59	SI	SI
234		Largo di Via Milaneschi	1.200	Via Amerigo Milaneschi	urbana - Zona Industriale	Bitume		59	SI	SI
235		Largo di Via di Caggiolo	2.100	tra Via di Caggiolo e Via Ponte Esse Vertighe	urbana -Zona ind. Vertighe	Bitume		93	SI	SI
236		Largo Via Ponte Esse Vertighe	2.000	Via Ponte Esse Vertighe	urbana - Zona ind. Vertighe	Bitume		93	SI	SI

## **COMUNE DI MONTEVARCHI**

- A) Si consente per i mezzi agricoli e le macchine operatrici ai sensi dell'art. 57 del c.d.s, nei limiti del rispetto della segnaletica presente e delle normative vigenti in materia, il transito in tutte strade di competenza del Comune di Montevarchi.
- B) Si consente per i mezzi eccezionali ai sensi dell'art. 61 del c.d.s. con massa inferiore alle 44 t. il transito nelle seguenti strade:  
Via Venezia, via Arno, Via D.Repubblica, via Zamponi, Via Leona (dal semaforo sino all'Ambra), via Aretina, via Marconi, Viale Diaz, Viale Cadorna, via A. Burzagli, via Ferrari, via Leopardi, via Cavour, via Maestri del Lavoro e via Chiantigiana.
- C) Si consente per i mezzi eccezionali di macchine operatrici da cantiere sino a 72 t ovvero 56 t il transito nelle seguenti strade:  
Via Venezia, via Arno, Via D. Repubblica, via Zamponi, via Leona (dal semaforo sino all'Ambra), via Aretina, via Marconi, Viale Diaz, Viale Cadorna, via A. Burzagli, via Ferrari, via Leopardi, via Cavour, via Maestri del Lavoro e via Chiantigiana.
- D) Si consente per i trasporti eccezionali di elementi prefabbricati composti aventi un'altezza sino a m. 4,30, larghezza m. 2,55, lunghezza 35 m. e massa complessiva sino a 108 T nelle seguenti strade:  
Via Aretina (da disinnesto S.R.69 Levane), via Marconi, Viale Diaz, Viale Cadorna, via A. Burzagli sino al confine con il comune di San Giovanni V. no alle seguenti condizioni:

Carico massimo ammissibile per asse sino a 13,5 T;

Le data e l'orario effettivo dei trasporti dovranno essere comunicate al Comando Polizia Municipale almeno 24 ore prima al numero di fax 055-9108342 con l'esatta indicazione del mezzo utilizzato.

## **COMUNE DI PERGINE VALDARNO**

- Nessuna strada di competenza comunale è idonea al transito di mezzi eccezionali, macchine operatrici e macchine agricole eccezionali.
- Tutte le strade di competenza di questo Ente (comunali e vicinali) fatta eccezione per quelle poste all'interno dei centri storici del Capoluogo e della frazione di Pieve a Presciano, si ritengono idonee al transito dei mezzi agricoli escluso le macchine agricole di tipo eccezionale.

## **COMUNE DI PRATOVECCHIO STIA**

Tutte le strade comunali non sono atte al transito di mezzi eccezionali mentre sono atte al transito di mezzi agricoli e macchine operatrici.

## **COMUNE DI SAN GIOVANNI VALDARNO**

Si elencano le strade su cui si rilascia nulla osta unicamente per il transito di veicoli e trasporti eccezionali siano essi autoveicoli, macchine agricole o macchine operatrici (compreso veicoli per trasporto di macchine operatrici da cantiere fino a 72 tonn.), **che rientrino nei limiti dimensionali** previsti dal comma 2 lettera f) punto 2) dell'art. 13 del Regolamento di Attuazione del C.d.S. (**altezza 4,30 m., larghezza 2,55 m., lunghezza 25,00 m.**), fatta eccezione unicamente per le Vie L.no 7 F.lli Cervi e Via del Pruneto ex S.P. S. Lucia dove il limite di altezza massimo consentito è di mt. 4,20.

Si evidenzia infine che agli atti di questo Comune, dalle planimetrie catastali, Via del Porcellino si trova completamente nella Provincia di Firenze, pertanto sia per le autorizzazioni periodiche che per le autorizzazioni temporanee per raggiungere la S.P. n. 14 delle Miniere è necessario acquisire nulla osta dalla Provincia di Firenze.  
(segue elenco)

### **Comune di S. Giovanni V.no**

#### **ELENCO STRADE IDONEE AL TRANSITO DI TRASPORTI ECCEZIONALI**

**L.R. 08/11/1982 n. 80**

#### **EX S.P. 69 (A)**

Da confine con il Comune di Montevarchi al confine provinciale su Borro di S. Cipriano

Limiti: Altezza 4,30 m.                      Larghezza 2,55 m.                      Lunghezza 25 m.

(segue)

### **ZONA INDUSTRIALE S. ANDREA (B)**

Area industriale di recente realizzazione compresa tra la rotatoria su ex S.P. 69 a rotatoria su Viale Gramsci  
Limiti: Altezza 4,30 m. Larghezza 2,55 Lunghezza 25 m.

### **VIA DI PONTE ALLE FORCHE (C)**

Da rotatoria su Viale Gramsci a confine provinciale su Borro di S. Cipriano  
Limiti: Altezza 4,30 m. Larghezza 2,55 m. Lunghezza 25 m.

### **VIA DI VACCHERECCIA (D) – ex S.P.**

Da rotatoria di Ponte alle Forche ad inizio della S.P. di Vacchereccia  
Limiti:  
Altezza 4,30 m. Larghezza 2,55 m. Lunghezza 25 m.

### **L.NO 7 F.LLI CERVI tratto tra Ponte Pertini e rotatoria Badiola (E) – ex S.P.**

Da Ponte Pertini a rotatoria della Badiola su nuova strada provinciale  
Limiti:  
**Altezza 4,20 m.** Larghezza 2,55 m. Lunghezza 25 m.

### **EX S.P. DI S. LUCIA (F)**

Da rotatoria su ex S.P. 69 in loc. Gruccia a incrocio con S.P. di S. Lucia zona Montecarlo  
Limiti:  
**Altezza 4,20 m.** Larghezza 2,55 m. Lunghezza 25 m.

## **COMUNE DI SANSEPOLCRO**

Relativamente alle autorizzazione al transito di trasporti eccezionali e/o di mezzi agricoli e macchine operatrici si comunica che le strade di competenza comunale possono essere percorse rispettando il C.d.S. e quanto stabilito in materia di scorte tecniche.

## **COMUNE DI SUBBIANO**

Si esprime nulla osta preventivo per autorizzazioni al transito di mezzi e trasporti eccezionali solo nella Zona Industriale di Castelnuovo di Subbiano. Resta inteso che per tutte le altre strade si dovrà richiedere di volta la relativa autorizzazione a questo Comune.

## **COMUNE DI TERRANUOVA BRACCIOLINI**

Le strade sul territorio Comunale non consentono di emettere un'autorizzazione a priori e pertanto il transito di mezzi per trasporto eccezionale dovrà essere autorizzato per ogni caso.  
Per quanto riguarda il transito dei mezzi agricoli e delle macchine operatrici nei limiti dell'art. 57 del Codice della strada e art. 206-207-208-209-210 del regolamento di attuazione non si rilevano segnalazioni in merito.

## **UNIONE DEI COMUNI MONTANI DEL CASENTINO**

### **Castel S. Niccolò – Chitignano – Chiusi della Verna Montemignaio – Ortignano Raggiolo – Poppi – Talla**

Si rilascia nulla osta per il transito di mezzi agricoli e macchine operatrici nelle strade di competenza comunale.  
Per quanto riguarda il transito di mezzi eccezionali nelle strade regionali e statali si ritiene di rilasciare autorizzazione volta per volta, per il territorio di competenza, alle Ditte che ne faranno richiesta.





AREA DI COORDINAMENTO PER LA GOVERNANCE TERRITORIALE DI AREA VASTA

VIABILITÀ

Dott. Agr. Renato Ferretti- DIRIGENTE

Geom. Beatrice Topazzi - 0573 374529 – [b.topazzi@provincia.pistoia.it](mailto:b.topazzi@provincia.pistoia.it)

Geom. Giacomo Balleri – 0573 374552 – [g.balleri@provincia.pistoia.it](mailto:g.balleri@provincia.pistoia.it)

Piazza San Leone, 1 - 51100 Pistoia

---

## **ELENCO STRADE - ANNO 2016**

## **TERRITORIO PROVINCIALE DI FIRENZE**

---

**TIPOLOGIA A**

**● TIPOLOGIA B**

**TIPOLOGIA C**

**TIPOLOGIA D**

**TIPOLOGIA E**

**TIPOLOGIA F**

**TIPOLOGIA G**

**TIPOLOGIA H**

**TIPOLOGIA I**



DIPARTIMENTO SVILUPPO  
AREA TERRITORIALE

CITTÀ METROPOLITANA  
DI FIRENZE

Città Metropolitana Firenze



Prot Nr. 0095254/2016

28/04/2016

Cl. 010.28



*Firenze, 28 aprile*

*Gent.mo Rag. Simone Tuci  
Area di Coordinamento per gli Interventi  
sul territorio  
Provincia di Pistoia  
Piazza San Leone n.1  
51100 Pistoia*

[provincia.pistoia@postacert.toscana.it](mailto:provincia.pistoia@postacert.toscana.it)

**OGGETTO: Nulla Osta anno 2016 trasporti eccezionali**

Con la presente comunichiamo il nostro Nulla Osta per l'anno 2016 relativo al rilascio di autorizzazioni per i trasporti eccezionali per transiti sulle Strade Regionali e Provinciali di competenza della Città Metropolitana di Firenze, in quanto nulla è variato rispetto all'anno 2015.

Restiamo a disposizione per eventuali chiarimenti, distinti saluti

P.O. Concessioni e Autorizzazioni CdS  
Arch. Maria Grazia Fraiese



**ANNO 2015**  
**CITTA' METROPOLITANA DI FIRENZE e COMUNI**  
**DELLA CITTA' METROPOLITANA DI FIRENZE**  
**NULLA OSTA PREVENTIVO**  
**AL TRANSITO PER CONVOGLI ECCEZIONALI**

A seguito l'indice e i provvedimenti di competenza, il Nulla Osta preventivo inerente la transitabilità su strade Regionali e Provinciali di competenza di questa Amministrazione, per i veicoli eccezionali ed i trasporti in condizioni di eccezionalità, per le categorie di mezzi specificate nell'allegato A, precisando che sono intervenute alcune variazioni rispetto al parere pregresso.

Con l'occasione si conferma che in caso di intervenute variazioni, modifiche o integrazioni del citato Nulla Osta sarà cura dello scrivente servizio comunicare tempestivamente a codesta Amministrazione le modifiche stesse.

Si rammenta altresì che in caso di richiesta di transiti su itinerari non compresi nel presente Nulla Osta sarà compito dei singoli Enti interessati chiedere a questa Amministrazione il relativo parere preventivo in relazione alla specifica richiesta.

**Allegato A**

<b>Tipologia del Trasporto</b>	<b>Peso t.</b>	<b>Larghezza</b>	<b>Altezza</b>	<b>Lunghezza</b>
Mezzi D'opera	t. 24-56	dimensioni regolari		
Veicoli uso speciale o macchine operatrici non atte a carico	t.18-72	dimensioni regolari		
Veicoli uso speciale o macchine operatrici non atte a carico	t.18-72	da m.2,55 a m.3,00	m.4,30	
Veicoli trasporto pali e simili				da m.7,00 a m.14,00
Veicoli trasporto elementi prefabbricati compositi ed apparecchiature per edilizia				da m.16,50 a m.35,00
Macchine agricole		da m.2,55 a m.5,00		
Convogli eccedenti altezza art. 61			da m.4,00 a m.4,30	
Veicoli trasporto macchine operatrici	t.56	m.3,00	m.4,30	m.20,00

## ***Veicoli classificati mezzi d'opera con massa complessiva da tonn. 33 fino a tonn.56.***

E' consentito il transito su tutte le SS.PP (comprese quelle Ex Anas trasferite con Decreto Legislativo 112/98) e SS.RR per il tratto di competenza della Provincia ad **esclusione** di quelle sottoelencate o tratti di esse (se indicate):

- S.P.4 - VOLTERRANA- ATTRAVERSAMENTO ABITATO DI GAMBASSI,
- S.P.8 - MILITARE PER BARBERINO DI MUGELLO – DAL KM.0+000 AL KM.1+000 E DAL KM.2+400 E DAL KM. 3+900 E DAL KM 4+600 AL KM. 6+778.
- S.P.8 – MILITARE PER BARBERINO DI MUGELLO – DAL KM. 22+000 FINO AL KM. 29+900 (INNESTO SR.65) .LIMITE DI PORTATA A Q.LI 100.
- S.P.10 – VAL D’ELSA-DIVIETO DI TRANSITO AGLI AUTOCARRI CON MASSA COMPLESSIVA SUPERIORE A 5 TONN.. DAL Km. 0.000 (MARCIGNANA) AL Km. 1.700 (SVINCOLO FI-PI-LI ORDINANZA COMUNALE)
- S.P.11 – PISANA PER FUCECCHIO -DIVIETO DI TRANSITO AGLI AUTOCARRI CON MASSA COMPLESSIVA SUPERIORE A 7,5 TONN.. DAL Km.0.500 (ROTATORIA INCROCIO SP.128) AL Km. 2.400 (ROTATORIA INCROCIO CON VIA DEL CASTELLUCCIO) SOLO PER I MEZZI DIRETTI DA VIA DEL CASTELLUCCIO IN DIREZIONE EMPOLI.  
PER QUANTO RIGUARDA IL PONTE ALLA MOTTA E' CONSENSITO IL TRANSITO SOLO FINO A TONN. 56.  
N.B.DIVIETO DI TRANSITO AI VEICOLI CON MASSA A PIENO CARICO A TONN. 7,5 DAL KM. 14.250 IN CORRISPONDENZA DELLA ROTATORIA CON LA SP. 66 DELLA PROVINCIA DI PISA AL KM. 17+000 INTERSEZIONE CON LA SP.N.15. VALIDA DALLE ORE 00.00 DEL 01.OTTOBRE 2011.  
AL KM. 5+950 (ponte bailey) DIVIETO DI TRANSITO AI VEICOLI AVENTE LARGHEZZA MAGGIORE DI 3,2 M O LUNGHEZZA MAGGIORE DI 25 MT.
- S.P.13 – MONTALBANO- DIVIETO DI TRANSITO AGLI AUTOCARRI CON MASSA COMPLESSIVA SUPERIORE A 7,5 TONN. DAL KM. 8.500 (ROTATORIA VINCI) AL Km.14.400 (IOC. FORNELLO).  
E' ESCLUSO IL TRANSITO IN CORRISPONDENZA DEL PONTE SULL'ARNO EMPOLI-SOVIGLIANA- VINCI.
- S.P.15 – LUCCHESE ROMANA-DIVIETO DI TRANSITO AGLI AUTOCARRI CON MASSA COMPLESSIVA SUPERIORE A 3,5 T. E A QUELLI CON LARGHEZZA SUPERIORE A 1,80 M DAL Km. 0.000 (ROTATORIA INCROCIO CON LA SP.11) AL Km.3.700 (INCROCIO CON FINE. S.P.11 CAUSA PONTE MEDICEO.  
DIVIETO DI TRANSITO AI VEICOLI CON MASSA A PIENO CARICO A TONN. 7,5 DAL KM. 4.600 INTERSEZIONE CON LA SP. N.11 AL KM. 10.650.VALIDA DALLE ORE 00,00 DEL 01.OTTOBRE 2011.
- S.P.18 – BRACCIO DI S.CLEMENTE -.
- S.P.26 – DELLE COLLINE –.
- S.P.32- DELLA FAGGIOLA.
- S.P.35 – DEL PADULE –
- S.P.36- DI MONTEPIANO
- S.P.37 – GALLIANO S.AGATA – TRATTO NELL' ABITATO DI S.AGATA.
- S.P.39 – DI PANNA -.
- S.P.41 – DI SAGGINALE – DAL KM. 8,00 AL KM.16,200.
- S.P.42 –DI LUGO E DEL BAGNONE –TRATTO DAL KM.7,500 AL KM.9,200.

- S.P.43- DI PIETRAMARINA- DIVIETO DI TRANSITO AGLI AUTOCARRI CON MASSA COMPLESSIVA SUPERIORE A 18 T. DAL Km.0.000 (ROTATORIA INCROCIO SP.13) al Km. 10.400 (CONFINO CON PRATO)
- S.P.45 – DI COMEANA – TRATTO DALLA SS. 325 A SIGNA FINO AL PONTE DELL’OMBRONE, CONFINO PROV. DI PRATO.
- S.P.46 – DI RIMORTI O DI VAL D’RLO-.
- S.P.49 – CERTALDO TAVARNELLE –TRATTO IN LOCALITA’ MARCIALLA.
- S.P.50 – DI S.DONNINO-Dal Km.0+200 AL CONFINO CON IL TERRITORIO COMUNALE DI BARBERINO VAL D’ELSA – DIVIETO DI TRANSITO AGLI AUTOCARRI CON MASSA COMPLESSIVA SUPERIORE A 22. TONN.-
- S.P.52 – SALAIOLA –.
- S.P.55- DI VINCIGLIATA -.
- S.P.60 – PESCIATINA -.
- S.P.61 – DI POGGIO ADORNO.-
- S.P.69 – IMPRUNETANA – TRATTO DA S.S. 2 IN LOC. TAVARNUZZE A IMPRUNETA.-
- S.P.70 – IMPRUNETA PER POZZOLATICO.-
- S.P.71 –DEL FERRONE – TRATTO DA PRESURIA DI IMPRUNETA A LOC. FERRONE.-
- S.P.72–VECCHIA PISANA–TRATTO DA GINESTRA F.NA A BIVIO S.P..73 C/O QUATTROSTRADE.-
- S.P.73– MALMANTILE–.
- S.P.76 – SAMMINIATESE – TRATTO DAL LOCALITA’ ALBERI A CONFINO PROVINCIA DI PISA.
- S.P.79 – LUCARDESE – TRATTO LOC. FIANO.
- S.P.81 –CIPOLLATICO – SAN PANCRAZIO – DAL KM. 0+000 AL 0+500 DIVIETO DI TRANSITO AI VEICOLI CON MASSA COMPLESSIVA MAGGIORE DI 3,5 TONN.
- S.P.85 – DI VALLOMBROSA – TRATTO PONTE DI CATICCIANO.
- S.P.88 – SANT’ELLERO - DONNINI
- S.P.89– DEL BOMBONE – TRATTO NELL’ABITATO DEL BOMBONE E NELL’ABITATO DI RIGNANO.-
- S.P.92–GREVIGIANA PER MERCATALE – TRATTO DA MERCATALE (TERMINE DI CIRCONVALLAZIONE) A LOC. QUATTROSTRADE.
- S.P.93 – CERTALDESE I°.
- S.P.105 – DI TOIANO – DIVIETO DI TRANSITO AGLI AUTOCARRI CON MASSA COMPLESSIVA SUPERIORE A 3,5 T. DAL Km.0.000 (C.A VINCI) AL Km.0.600 (ROTATORIA CON VIA COLLINARE).
- S.P.106 – TRAVERSA DI LIMITE – TRATTO SOTTOPASSO FERROVIA IN LOC. MONTELUPO FIORENTINO.
- S.P.108 – GRANAIOLO CASTELNUOVO ORLO – DIVIETO DI TRANSITO AGLI AUTOCARRI CON MASSA COMPLESSIVA SUPERIORE A 16 TONN DAL KM. 0.000 (INCROCIO SR. 429) AL Km. 1,700 (INCROCIO CON VIA SAMMINIATESE). CAUSA PONTE SU ELSA..
- S.P.111–DI MASSARELLA-DIVIETO DI TRANSITO AGLI AUTOCARRI CON MASSA COMPLESSIVA SUPERIORE A 3,5 T. DAL Km. 0.000 AL Km.7.240 .
- S.P.112–DELLA MOTTA-DIVIETO DI TRANSITO AGLI AUTOCARRI CON MASSA COMPLESSIVA SUPERIORE A 3.5 TONN.. DAL Km.0.000 (ROTONDA Sp.31) al Km.2.500 (INCROCIO CON TRATTO NUOVO S.P. 112. CAUSA STRADA CON MOVIMENTI FRANOSI.
- S.P.113 – MAREMMANA LIVORNESE-.
- S.P.116– FIRENZUOLA PASSO DELLA FUTA–DAL KM. 1+400 AL KM.1+460 LOC.PONTE SANTERNO-FIRENZUOLA.
- S.P.117 – DI SAN ZANOBI – TRATTO DA LOCALITA’ IL PEGLIO A BIVIO CASTELVECCHIO.
- S.P.118 – PANZANO TESTALEPRE –





-S.P.123-LAMPORECCHIO –VINCI - DIVIETO DI TRANSITO AGLI AUTOCARRI CON MASSA COMPLESSIVA SUPERIORE A 7.5 TONN.DAL Km.0.000 (C.A.VINCI) al Km.1.000 (SVINCOLO CON VIA COLLINARE).

-S.P.125 –CERTALDO LUNGAGNANA MONTESPERTOLI –DAL Km.6+800 ALL’INTERSEZIONE CON LA SP.4 – DIVIETO DI TRANSITO AGLI AUTOCARRI CON MASSA COMPLESSIVA SUPERIORE A 22 TONN.

-S.R. 66 – PISTOIESE – CON ESCLUSIONE DAL TRANSITO SUL PONTE SUL FIUME OMBRONE AL KM. 17+300.

-S.R. 302 “BRISIGHELLA –RAVENNATE” E’ESCLUSO IL TRANSITO DAL KM. 30+700 CIRCA POSTO NELL’ AMBITO TERRITORIALE DEL DI BORGO SAN LORENZO.

E’ ESCLUSO IL TRANSITO DAL KM. 18.300 AL KM. 18.500 IN LOC. POLCANTO NEL COMUNE DI BORGO SAN LORENZO.

LIMITAZIONE DI TRANSITO REGOLAMENTATA DA IMPIANTO SEMAFORICO CON LIMITE DI PORTATA STABILITO IN MAX. Q.LI 35, NEL TRATTO COMPRESO TRA IL KM. 18+300 E 18+500, TALE LIMITAZIONE SI POTRARRA’ NEL TEMPO.

-S.R. 325 VAL DI SETTA E VAL DI BISENZIO.

-S.R.429 –DI VAL D’ELSA – DIVIETO DI TRANSITO AGLI AUTOCARRI CON MASSA COMPLESSIVA SUPERIORE A 22 TONN. ORDINANZA COMUNALE SU TUTTO IL TERRITORIO DI CASTELFIORENTINO.

DIVIETO DI TRANSITO AGLI AUTOCARRI CON MASSA COMPLESSIVA SUPERIORE A 22 TONN.SU TUTTO IL TERRITORIO DEL COMUNE DI CERTALDO.

-S.R. 436 - FRANCESCA - DIVIETO DI TRANSITO AGLI AUTOCARRI CON MASSA COMPLESSIVA SUPERIORE A 7.5 TONN. DAL Km.24.000 (FINE C.A. FUCECCHIO) AL Km.26.450 (FINE DEL TRATTO DI NOSTRA COMPETENZA).IL TRATTO INTERESSATO COMPRENDE TUTTO IL CENTRO ABITATO DI SAN PIERINO. LIMITE ISTITUITO CON ORDINANZA COMUNALE.

**Autogrù-macchine operatrici- veicoli ad uso speciale con lunghezza maggiore o minore di mt 12,00 larghezza mt. 2,55 altezza mt. 4,00 con massa complessiva da tonn. 18 fino a tonn.33.**

E' consentito il transito su tutte le SS.PP (comprese quelle Ex Anas trasferite con Decreto Legislativo 112/98) e SS.RR per il tratto di competenza della Provincia ad **esclusione** di quelle sottoelencate o tratti di esse (se indicate):

- S.P.4 - VOLTERRANA- ATTRAVERSAMENTO ABITATO DI GAMBASSI,
- S.P.8 - MILITARE PER BARBERINO DI MUGELLO – DAL KM.0+000 AL KM.1+000 E DAL KM.2+400 E DAL KM. 3+900 E DAL KM 4+600 AL KM. 6+778.
- S.P.8 – MILITARE PER BARBERINO DI MUGELLO – DAL KM. 22+000 FINO AL KM. 29+900 (INNESTO SR.65) .LIMITE DI PORTATA A Q.LI 100.
- S.P.10 – VAL D’ELSA-DIVIETO DI TRANSITO AGLI AUTOCARRI CON MASSA COMPLESSIVA SUPERIORE A 5 TONN.. DAL Km. 0.000 (MARCIGNANA) AL Km. 1.700 (SVINCOLO FI-PI-LI ORDINANZA COMUNALE)
- S.P.11 – PISANA PER FUCECCHIO -DIVIETO DI TRANSITO AGLI AUTOCARRI CON MASSA COMPLESSIVA SUPERIORE A 7,5 TONN.. DAL Km.0.500 (ROTATORIA INCROCIO SP.128) AL Km. 2.400 (ROTATORIA INCROCIO CON VIA DEL CASTELLUCCIO) SOLO PER I MEZZI DIRETTI DA VIA DEL CASTELLUCCIO IN DIREZIONE EMPOLI.  
N.B.DIVIETO DI TRANSITO AI VEICOLI CON MASSA A PIENO CARICO A TONN. 7,5 DAL KM. 14.250 IN CORRISPONDENZA DELLA ROTATORIA CON LA SP. 66 DELLA PROVINCIA DI PISA AL KM. 17+000 INTERSEZIONE CON LA SP.N.15. VALIDA DALLE ORE 00.00 DEL 01.OTTOBRE 2011.
- S.P.13 – MONTALBANO- DIVIETO DI TRANSITO AGLI AUTOCARRI CON MASSA COMPLESSIVA SUPERIORE A 7,5 TONN. DAL KM. 8.500 (ROTATORIA VINCI) AL Km.14.400 (IOC. FORNELLO).  
E' ESCLUSO IL TRANSITO IN CORRISPONDENZA DEL PONTE SULL'ARNO EMPOLI-SOVIGLIANA- VINCI.
- S.P.15 – LUCCHESE ROMANA-DIVIETO DI TRANSITO AGLI AUTOCARRI CON MASSA COMPLESSIVA SUPERIORE A 3,5 T. E A QUELLI CON LARGHEZZA SUPERIORE A 1,80 M DAL Km. 0.000 (ROTATORIA INCROCIO CON LA SP.11) AL Km.3.700 (INCROCIO CON FINE - SP.11).CAUSA PONTE MEDICEO.DIVIETO DI TRANSITO AI VEICOLO CON MASSA A PIENO CARICO A TONN. 7,5 DAL KM. 4,600 INTERSEZIONE CON LA S.P. N.11 AL KM. 10.650.VALIDA DALLE ORE 00,00 DAL 01.OTTOBRE 2011.  
AL KM. 5+950 (ponte Bailey) DIVIETO DI TRANSITO AI VEICOLI AVENTE LARGHEZZA MAGGIORE DI 3,2 MT. O LUNGHEZZA MAGGIORE DI 25 MT.
- S.P.18 – BRACCIO DI S.CLEMENTE -.
- S.P.26 – DELLE COLLINE –.
- S.P.32- DELLA FAGGIOLA.
- S.P.35 – DEL PADULE –
- S.P.36- DI MONTEPIANO
- S.P.37 – GALLIANO S.AGATA – TRATTO NELL’ ABITATO DI S.AGATA.
- S.P.39 – DI PANNA -.
- S.P.41 – DI SAGGINALE – DAL KM. 8,00 AL KM.16,200.
- S.P.42 –DI LUGO E DEL BAGNONE –TRATTO DAL KM.7,500 AL KM.9,200.
- S.P.43- DI PIETRAMARINA- DIVIETO DI TRANSITO AGLI AUTOCARRI CON MASSA COMPLESSIVA SUPERIORE A 18 T. DAL Km.0.000 (ROTATORIA INCROCIO SP.13) al Km. 10.400 (CONFINO CON PRATO).

- S.P.45 – DI COMEANA – TRATTO DALLA SS. 325 A SIGNA FINO AL PONTE DELL'OMBRONE, CONFINE PROV. DI PRATO.
- S.P.46 – DI RIMORTI O DI VAL D'RLO-
- S.P.49 – CERTALDO TAVARNELLE –TRATTO IN LOCALITA' MARCIALLA.
- S.P.50 – DI S.DONNINO-Dal Km.0+200 AL CONFINE CON IL TERRITORIO COMUNALE DI BARBERINO VAL D'ELSA – DIVIETO DI TRANSITO AGLI AUTOCARRI CON MASSA COMPLESSIVA SUPERIORE A 22. TONN.
- S.P.52 – SALAIOLA –.
- S.P.55- DI VINCIGLIATA -.
- S.P.60 – PESCIATINA -.
- S.P.61 – DI POGGIO ADORNO
- S.P.69 – IMPRUNETANA – TRATTO DA S.S. 2 IN LOC. TAVARNUZZE A IMPRUNETA.
- S.P.70 – IMPRUNETA PER POZZOLATICO.
- S.P.71 –DEL FERRONE – TRATTO DA PRESURIA DI IMPRUNETA A LOC. FERRONE.
- S.P.72– VECCHIA PISANA–TRATTO DA GINESTRA F.NA A BIVIO S.P..73 C/O QUATTROSTRADE.
- S.P.73–MALMANTILE–.
- S.P.76 – SAMMINIATESE – TRATTO DAL LOCALITA' ALBERI A CONFINE PROVINCIA DI PISA.
- S.P.79 – LUCARDESE – TRATTO LOC. FIANO.
- S.P. 81 –CIPOLLATICO-SAN PANCRAZIO – DAL KM. 0+000 AL O+500 DIVIETO DI TRANSITO AI VEICOLI CON MASSA COMPLESSIVA MAGGIORE DI 3,5 TONN.
- S.P.85 – DI VALLOMBROSA – TRATTO PONTE DI CATICCIANO.
- S.P.88 – SANT'ELLERO - DONNINI
- S.P.89– DEL BOMBONE – TRATTO NELL'ABITATO DEL BOMBONE E NELL'ABITATO DI RIGNANO.
- S.P.92–GREVIGIANA PER MERCATALE – TRATTO DA MERCATALE (TERMINE DI CIRCONVALLAZIONE) A LOC. QUATTROSTRADE.
- S.P. 93 – CERTALDESE I°.
- S.P.105 – DI TOIANO – DIVIETO DI TRANSITO AGLI AUTOCARRI CON MASSA COMPLESSIVA SUPERIORE A 3,5 T. DAL Km.0.000 (C.A VINCI) AL Km.0.600 (ROTATORIA CON VIA COLLINARE).
- S.P.106 – TRAVERSA DI LIMITE – TRATTO SOTTOPASSO FERROVIA IN LOC. MONTELUPO FIORENTINO.
- S.P.108 – GRANAILO CASTELNUOVO ORLO – DIVIETO DI TRANSITO AGLI AUTOCARRI CON MASSA COMPLESSIVA SUPERIORE A 16 TONN DAL KM. 0.000 (INCROCIO SR. 429) AL Km. 1,700 (INCROCIO CON VIA SAMMINIATESE). CAUSA PONTE SU ELSA..
- S.P.111–DI MASSARELLA-DIVIETO DI TRANSITO AGLI AUTOCARRI CON MASSA COMPLESSIVA SUPERIORE A 3,5 T. DAL Km. 0.000 AL Km.7.240 .
- S.P.112–DELLA MOTTA-DIVIETO DI TRANSITO AGLI AUTOCARRI CON MASSA COMPLESSIVA SUPERIORE A 3.5 TONN.. DAL Km.0.000 (ROTONDA Sp.31) al Km.2.500 (INCROCIO CON TRATTO NUOVO S.P. 112. CAUSA STRADA CON MOVIMENTI FRANOSI.
- S.P.113 – MAREMMANA LIVORNESE-.
- S.P.116– FIRENZUOLA PASSO DELLA FUTA–DAL KM. 1+400 AL KM.1+460 LOC.PONTE SANTERNO-FIRENZUOLA.
- S.P.117 – DI SAN ZANOBI – TRATTO DA LOCALITA' IL PEGLIO A BIVIO CASTELVECCHIO.
- S.P.118 – PANZANO TESTALEPRE –
- S.P.123-LAMPORECCHIO –VINCI - DIVIETO DI TRANSITO AGLI AUTOCARRI CON MASSA COMPLESSIVA SUPERIORE A 7.5 TONN.DAL Km.0.000 (C.A.VINCI) al Km.1.000 (SVINCOLO CON VIA COLLINARE).





-S.P.125 –CERTALDO LUNGAGNANA MONTESPERTOLI –DAL Km.6+800 ALL’INTERSEZIONE CON LA SP.4 – DIVIETO DI TRANSITO AGLI AUTOCARRI CON MASSA COMPLESSIVA SUPERIORE A 22 TONN.

-S.R. 302 “BRISIGHELLA –RAVENNATE” E’ESCLUSO IL TRANSITO DAL KM. 30+700 CIRCA POSTO NELL’ AMBITO TERRITORIALE DEL DI BORGO SAN LORENZO.

E’ ESCLUSO IL TRANSITO DAL KM. 18.300 AL KM. 18.500 IN LOC. POLCANTO NEL COMUNE DI BORGO SAN LORENZO.

LIMITAZIONE DI TRANSITO REGOLAMENTATA DA IMPIANTO SEMAFORICO CON LIMITE DI PORTATA STABILITO IN MAX. Q.LI 35, NEL TRATTO COMPRESO TRA IL KM. 18+300 E 18+500, TALE LIMITAZIONE SI POTRARRA’ NEL TEMPO.

S.R. 325 VAL DI SETTA E VAL DI BISENZIO.

S.R.429 –DI VAL D’ELSA – DIVIETO DI TRANSITO AGLI AUTOCARRI CON MASSA COMPLESSIVA SUPERIORE A 22 TONN. ORDINANZA COMUNALE SU TUTTO IL TERRITORIO DI CASTELFIORENTINO

DIVIETO DI TRANSITO AGLI AUTOCARRI CON MASSA COMPLESSIVA SUPERIORE A 22 TONN.SU TUTTO IL TERRITORIO DEL COMUNE DI CERTALDO.

S.R. 436 - FRANCESCA - DIVIETO DI TRANSITO AGLI AUTOCARRI CON MASSA COMPLESSIVA SUPERIORE A 7.5 TONN. DAL Km.24.000 (FINE C.A. FUCECCHIO) AL Km.26.450 (FINE DEL TRATTO DI NOSTRA COMPETENZA).IL TRATTO INTERESSATO COMPRENDE TUTTO IL CENTRO ABITATO DI SAN PIERINO. LIMITE ISTITUITO CON ORDINANZA COMUNALE.

**Autogru - macchine operatrici - autoveicoli ad uso speciale - con lunghezza maggiore o minore di mt. 12,00 larghezza 2,55 altezza 4,00. con massa complessiva da tonn.18 fino a tonn. 60**

E' consentito il transito su tutte le SS.PP (comprese quelle Ex Anas trasferite con Decreto Legislativo 112/98) e SS.RR per il tratto di competenza della Provincia ad **esclusione** di quelle sottoelencate o tratti di esse (se indicate):

S.P.3 – CHIANTIGIANA PER VAL DI GREVE – TRATTO DAL TERMINE ABITATO DI FERRONE (LATO GREVE) FINO AL PONTE DI GABBIANO INCLUSO.

S.P.4 - VOLTERRANA- ATTRAVERSAMENTO ABITATO DI GAMBASSI.

S.P.4 – VOLTERRANA- TRATTO ATTRAVERSAMENTO PONTE ALLA PIEVINA.

S.P.4 – VOLTERRANA – TRATTO VIADOTTO FIUME ELSA A SS.429.

-S.P.8 - MILITARE PER BARBERINO DI MUGELLO – DAL KM.0+000 AL KM.1+000 E DAL KM.2+400 E DAL KM. 3+900 E DAL KM 4+600 AL KM. 6+778.

-S.P.8 – MILITARE PER BARBERINO DI MUGELLO – DAL KM. 22+000 FINO AL KM. 29+900 (innesto SR.65) limite di portata a q.li 100.

S.P.10 – VAL D’ELSA-DIVIETO DI TRANSITO AGLI AUTOCARRI CON MASSA COMPLESSIVA SUPERIORE RA 5 T. Dal km. 0.000 (Marcignana) al km. 1.700 (svincolo FI-PI-LI).ORDINANZA COMUNALE.

-S.P.11 –PISANA PER FUCECCHIO -DIVIETO DI TRANSITO AGLI AUTOCARRI CON MASSA COMPLESSIVA SUPERIORE A 7,5 T. DAL Km.0.500 (rotatoria incrocio SP.128) AL Km. 2.400 (rotatoria incrocio con Via del Castelluccio) SOLO PER I MEZZI DIRETTI DA VIA DEL CASTELLUCCIO IN DIREZIONE EMPOLI. PER QUANTO RIGUARDA IL PONTE ALLA MOTTA E' CONSENTITO IL TRANSITO FINO A TONN. 56.

N.B.DIVIETO DI TRANSITO AI VEICOLI CON MASSA A PIENO CARICO A TONN. 7,5 DAL KM. 14.250 IN CORRISPONDENZA DELLA ROTATORIA CON LA SP. 66 DELLA PROVINCIA DI PISA AL KM. 17+000 INTERSEZIONE CON LA SP.N.15. VALIDA DALLE ORE 00.00 DEL 01.OTTOBRE 2011.

AL KM. 5+950 (ponte Bailey) DIVIETO DI TRANSITO AI VEICOLI AVENTE LARGHEZZA MAGGIORE DI 3,2 MT O LUNGHEZZA MAGGIORE DI 25 MT.

S.P.13 – MONTALBANO- DIVIETO DI TRANSITO AGLI AUTOCARRI CON MASSA COMPLESSIVA SUPERIORE A 7,5 T. DAL KM. 8.500 (rotatoria Vinci) AL Km.14.400 (loc. Fornello)- E' ESCLUSO IL TRANSITO IN CORRISPONDENZA DEL PONTE SULL'ARNO EMPOLI-SOVIGLIANA-VINCI.

S.P.15 – LUCCHESE ROMANA-DIVIETO DI TRANSITO AGLI AUTOCARRI CON MASSA COMPLESSIVA SUPERIORE A 3,5 T. E A QUELLI CON LARGHEZZA SUPERIORE A 1,80 M DAL Km. 0.000 (rotatoria incrocio con la SP.11) al Km.3.700 (incrocio con fine SP.11).Causa Ponte Mediceo.

N.B.DIVIETO DI TRANSITO AI VEICOLI CON MASSA A PIENO CARICO A TONN. 7,5 DAL KM. 4,600 INTERSEZIONE CON LA SP.N.11AL KM. 10.650. VALIDA DALLE ORE 00.00 DEL 01.OTTOBRE 2011.

S.P.16 – CHIANTI VALDARNO-.

S.P.18 – BRACCIO DI SAN CLEMENTE.

S.P.26 – DELLE COLLINE .

S.P.29 – TRAVERSA DI LUTIRANO –

S.P.32 – DELLA FAGGIOLA – TRATTO DAL KM.3,00 AL KM. 15.00.

S.P.35 – DEL PADULE –

S.P.36 – DI MONTEPIANO -.

- S.P.37 – GALLIANO S.AGATA – TRATTO NELL’ABITATO DI S.AGATA.  
S.P.39 – DI PANNA -.  
S.P.41 – DI SAGGINALE – DAL KM. 8,00 AL KM.16,00.  
S.P.42 –DI LUCO O DEL BAGNONE – TRATTO DAL KM.7,500 AK KM.9,200.  
S.P.43- DI PIETRAMARINA- DIVIETO DI TRANSITO AGLI AUTOCARRI CON MASSA COMPLESSIVA SUPERIORE A 18 T. DAL Km.0.000 (rotatoria incrocio SP.13) al Km. 10.400 (confine con Prato).  
S.P.45 – DI COMEANA – TRATTO DALLA SS. 325 A SIGNA FINO AL PONTE DELL’OMBRONE, CONFINE PROV. DI PRATO.  
S.P.46 – DI RIMORTI O DI VAL D’ORLO-  
S.P.48 – LAZZERETTO LAMPORECCHIO PISTOIA – ATTRAVERSAMENTO PONTE LAZZERETTO.  
S.P.49 – CERTALDO TAVARNELLO – TRATTO IN LOC. MARCIALLA.  
S.P.50 – DI S.DONNINO-Dal Km.0+200 al confine con il territorio comunale di Barberino Val D’Elsa - divieto di transito agli autocarri con massa complessiva superiore a 22.t.  
S.P.51 – DI VAL D’ORME – ATTRAVERSAMENTO PONTE SULL’ORME.  
S.P.52 – SALAIOLA –  
S.P.53 – SAN DOMENICO FIESOLE – TRATTO DA FIESOLE A BORGUNTO.  
S.P.54 – DEI BOSCONI -.  
S.P.55- DI VINCIGLIATA-.  
S.P.60 – PESCIATINA -.  
S.P.61 – DI POGGIO ADORNO.  
S.P.64 – CERTALDESE II- ABITATI DI CERTALDO E GAMBASSI.  
S.P.66 – DELLA PANCA O PANCUCCIA.  
S.P.69 – IMPRUNETANA – TRATTO DA S.S. 2 IN LOC. TAVARNUZZE A IMPRUNETA.  
S.P.70 – IMPRUNETA PER POZZOLATICO  
S.P.71 – DEL FERRONE –.  
S.P.72 – VECCHIA PISANA – TRATTO DA GINESTRA F.NA A BIVIO S.P..73 C/O QUATTROSTRADE.  
S.P.73 – MALMANTILE-.  
S.P.74 – MARRADI S.BENEDETTO – TRATTO DAL KM. 1 AL KM. 7,000.  
S.P.76 – SAMMINIATESE – TRATTO DAL LOCALITA’ ALBERI A CONFINE PROVINCIA DI PISA.  
S.P.79 – LUCARDESE – .  
S.P.81- CIPOLLATICO – SAN PANCRAZIO – DAL KM. 0+000 AL 0+500 DIVIETO DI TRANSITO AI VEICOLI CON MASSA COMPLESSIVA MAGGIORE DI 3,5 TONN.  
S.P.84 – DI MOLIN DEL PIANO -.TRATTO DA SIECI A MOLIN DEL PIANO –  
S.P.85 – DI VALLOMBROSA – TRATTO PIETRAPIANA/TOSI PER ALBERI SPORGENTI.  
S.P.85 – DI VALLOMBROSA – TRATTO PONTE DI CATICCIANO.  
S.P.87 - PONTE MATASSINO –REGGELLO – TRATTO DA ORIGINE A PONTE MATASSINO SUL TORRENTE RESCO.  
S.P.88 – SANT’ELLERO – DONNINI.  
S.P.89 – DEL BOMBONE – TRATTO NELL’ABITATO DEL BOMBONE E NELL’ABITATO DI RIGNANO.  
S.P.91- DI POMINO – TRATTO DAL KM. 0,000 AL KM. 10.  
S.P.92–GREVIGIANA PER MERCATALE – TRATTO DA MERCATALE (TERMINE DI CIRCONVALLAZIONE) A LOC. QUATTROSTRADE.  
S.P.93 – CERTALDESE I .  
S.P.94 – CHIANTIGIANA-.  
S.P.95 – DEL CASTAGNO- TRATTO DAL KM. 7 AL KM. 13.400.

- S.P.101 – DI S. DONATO IN POGGIO – TRATTO C/0 IL SOVRAPPASSO DI FI/SI ALLO SVINCOLO DI SAN DONATO IN POGGIO.
- S.P.102 - DELLA CASA AL VENTO.
- S.P.103 – DI BIVIGLIANO – TRATTO DA BIVIGLIANO A VAGLIA.
- S.P. 105 – DI TOIANO – DIVIETO DI TRANSITO AGLI AUTOCARRI CON MASSA COMPLESSIVA SUPERIORE A 3,5 T. DAL Km.0.000 (C.A Vinci) AL Km. 0.600 (rotatoria con via Collinare).
- S.P.106 – TRAVERSA DI LIMITE – TRATTO SOTTOPASSO FERROVIA IN LOC. MONTELUPO FIORENTINO. A ATTRAVERSAMENTO SUL PONTE SULL’ARNO.
- S.P.107 – DI LEGRI E DEL CARLONE -.
- S.P.108 – GRANAILOLO CASTELNUOVO ORLO- DIVIETO DI TRANSITO AGLI AUTOCARRI CON MASSA COMPLESSIVA SUPERIORE A 16 T. DAL Km.0.000 (INCROCIO SR.429) AL Km.1.700 (incrocio con Via Samminiatese).Causa ponte su Elsa.
- S.P.110 – DI MONTEBENI -.
- S.P.111–DI MASSARELLA-DIVIETO DI TRANSITO AGLI AUTOCARRI CON MASSA COMPLESSIVA SUPERIORE A 3,5 T. DAL Km. 0.000 (INCROCIO CON SR.436) AL Km.7.000 (INCROCIO CON LA SP.60).
- S.P.112–DELLA MOTTA-DIVIETO DI TRANSITO AGLI AUTOCARRI CON MASSA COMPLESSIVA SUPERIORE A 3.5 T. DAL Km.0.000 (rotonda Sp.31) al Km.2.500 (incrocio con tratto nuovo Sp.112).Causa strada con movimenti franosi.
- S.P.113 – MAREMMANA LIVORNERSE-.
- S.P.116– FIRENZUOLA PASSO DELLA FUTA – DAL KM. 1+400 AL KM. 1+460 LOC. PONTE SANTERNO-FIRENZUOLA.
- S.P.117 – DI SAN ZANOBI –.
- S.P.118 – PANZANO TESTALEPRE –
- S.P.123 – LAMPORECCHIO VINCI – TRATTO ABITATO DI VINCI.
- S.P.125 –CERTALDO LUNGAGNANA MONTESPERTOLI –Dal km.6+800 all’intersezione con la SP.4 - divieto di transito agli autocarri con massa complessiva superiore a 22.t.
- S.P.128–TANGENZIALE OVEST DI EMPOLI – ATTRAVERSAMENTO PONTE SULL’ARNO.
- S.P.130 – PANORAMICA DI MONTE MORELLO – TRATTO DA SESTO F.NO A GUALDO.
- S.R.2 – CASSIA – AL KM. 289,50 SOTTOPASSO CON ALTEZZA MASSIMA MT. 4,40.
- S.R.66 PISTOIESE – CON ESCLUSIONE DAL TRANSITO SUL PONTE SUL FIUME OMBRONE DAL KM.17+300- con peso superiore a tonn.50.
- S.R. 302 “FAENTINA” E’ ESCLUSO IL TRANSITO DAL KM. 30+700 CIRCA POSTO NELL’ AMBITO TERRITORIALE DEL COMUNE DI BORGO SAN LORENZO.E’ ESCLUSO IL TRANSITO DAL KM. 18.300 AL KM. 18.500 IN LOC. POLCANTO NEL COMUNE DI BORGO SAN LORENZO.LIMITAZIONE AL TRANSITO REGOLAMENTATA DA IMPIANTO SEMAFORICO CON LIMITE DI PORTATA STABILITO IN MAX Q.LI 35, NEL TRATTO COMPRESO TRA IL KM. 18+300 E 18+500, TALE LIMITAZIONE SI POTRARRA’ NEL TEMPO.
- S.R. 325 – VAL DI SETTA E VAL DI BISENZIO.
- S.R.429 –DI VAL D’ELSA – DIVIETO DI TRANSITO AGLI AUTOCARRI CON MASSA COMPLESSIVA SUPERIORE A 22 TONN.SU TUTTO IL TERRITORIO DEL COMUNE DI CASTELFIORENTINO – DIVIETO DI TRANSITO AGLI AUTOCARRI CON MASSA COMPLESSIVA SUPERIORE A 22 TONN. SU TUTTO IL TERRITORIO DEL COMUNE DI CERTALDO.
- S.R. 436 - FRANCESCA - DIVIETO DI TRANSITO AGLI AUTOCARRI CON MASSA COMPLESSIVA SUPERIORE A 7.5 T. DAL Km.24.000 (fine C.A. Fucecchio) al Km.26.450 (fine del tratto di nostra competenza).IL TRATTO INTERESSATO COMPRENDE TUTTO IL CENTRO ABITATO DI SAN PIERINO. LIMITE ISTITUITO CON ORDINANZA COMUNALE.



**NULLA OSTA AL TRANSITO  
PER I VEICOLI CLASSIFICATI MEZZI D'OPERA PER TRASPORTO DI MATERIALI  
INERTI DA TONN. 40 A TONN. 56 NULLA OSTA VALIDO PER L'ANNO 2014**

**COMUNE DI BARBERINO DEL MUGELLO**

E' consentito il transito solo sulla strada comunale denominata Viale del Lago e precisamente per il solo tratto compreso dal casello autostradale A1 all'innesto con la nuova viabilità del Bilancino SP.131.

**COMUNE DI BARBERINO VAL D'ELSA**

E' consentito il transito ai trasporti ecc.li, sui tratti di strada di interesse regionale ricadenti nel territorio comunale.

Il presente nulla osta è valido per l'intera annualità 2014, con possibilità' di revoca da qualsiasi Amministrazione cedente ed è subordinata alle particolari limitazioni di transito regolarmente segnalate lungo i vari tratti stradali.

Fermo restando le prescrizioni dell'art. 123 del D.M. 23.11.84 e successive modifiche il convoglio dovrà essere munito dei dispositivi rifrangenti e/o luminosi in modo che la sagoma di ingombro sia chiaramente visibile frontalmente e posteriormente.

I convogli, inoltre dovranno essere accompagnati da scorta tecnica, con le modalità indicate nel DD.MM. 18.7.1997, 28.5.1998, 24.4.2003., 18.3.2005.

La ditta sarà ritenuta unica responsabile di tutti i danni che potranno verificarsi alle persone e alle cose in genere e terrà l'Amministrazione sollevata da qualsiasi pretesa giudiziaria da terzi.

La ditta è obbligata a risarcire all'Amministrazione Comunale competente per territorio i danni eventualmente arrecati al patrimonio stradale ed ai suoi manufatti di qualsiasi importanza, su semplice presentazione da parte dell'Ufficio Tecnico del conto spese per le riparazione occorse.

**COMUNE DI CALENZANO**

E' consentito il transito su tutte le strade comunali nel rispetto delle limitazioni eventualmente imposte dalla segnaletica specifica. Si comunicano le altezze dei sottopassi presenti nel territorio:

Via del Pratignone h.m.4,45

Via Caponetto h.m.4,97

Via Vittorio Emanuele h.m.4,65

Via di Capalle h.m.4,00

Via di Le Prata h. m. 4,70

Via Baldanzese h.m.3,10

Via San Donato h.m. 3,10

**COMUNE DI CAMPI BISENZIO**

E' consentito il transito su tutte le strade comunali con l'esclusione di quelle sottoelencate:

GALLERIA DI VITTORIO

VIA I MAGGIO

VIA CARCERINA

VIA DEL CASTELLARE

VIA CASTRONELLA

VIA A.CATALANI



VIA CENTOLA  
VIA CETINO –tra la Circonvallazione Nord e via della Nunziatina.  
VIA CHIELLA tra via R.Benini e via delle Prata  
VIA DEL CHIUSO DI S.IACOPO  
VIA COLONICA  
VIA COLONNA  
VIA CROCICCHIO D’ORO  
VIA ERBOSA tra via Pistoiese e ponte sul canale Gavina  
VIA M .FALCINI  
VIA DEL FERRO  
VIA FIBBIANA tra via F.lli Cervi e A11  
VIA DI FOCOGNANO  
VIA GORA  
VIA IV NOVEMBRE  
VIA DEL LAVORO  
VIA DI LUNGAGNA  
VIA LUNGO LE MURA  
VIA DEL LUPO  
VIA DI MAIANO tratto a carreggiata ristretta fiancheggiato da fossato.  
VIA G. MAMMOLI  
VIA MARINELLA  
VIA DEI MORI  
VIA DELLA NAVE  
VIA DELLA NUNZIATINA  
VIA DELL’ONCINO  
VIA DI PADULE  
VIA PAGNELLA  
VIA PANTANO tra sottopasso all’ Autostrada A11 a Via san Quirico.  
VIA DEL PARADISO tra via Chiella 2 e via Mammoli.  
VIA DEI PERONZI  
VIA DELLE PERTICHE  
VIA PISTOIESE  
VIA DEL PONTE AL SANTO  
VIA DEL PRATACCIO  
VIA DEL PRATO  
VIA PRIMO MAGGIO  
VIA DELLA PRUNAIA  
VIA DEL RAGNO  
VIA REGGI  
VIA DEL RONCO  
VIA SAN IACOPO  
VIA SAN MARTINO tra circonvallazione Sud e via Carraia  
VIA SAN ROCCO  
VIA SANT’ANTONINO  
VIA SANTA GIUDITTA  
VIA DELLO SCALO tratto di ingresso a piazza Palagione





VIA SEGATICCIO  
VIA DELLO STRADINO  
VIA DEL TABERNACOLO tra via Colombina e piazza Togliatti  
VIA TOMERELLO  
VIA DELLA TORRICELLA tra via s.Martino e sottopasso alla Circonvallazione Sud.  
VIA DELLA TORRICELLA tra sottopasso alla Circonvallazione Sud e via del Castelluccio.  
VIA TORTA  
VIA TROSCI  
VIA DELLA VIGNA  
VIA DELLE VIOTTOLE  
VIA VITTORIO VENETO tra Circonvallazione Nord e via Cetino.  
VIA VOLTA PRATA tra via Barberinese e via della Vigna.

In merito alla prescrizione di scorta per il transito di trasporti-veicoli eccezionali si informa che considerando i limiti dimensionali dettati dagli articoli 61 - 62 del D.Lgs 285/92 e dagli art. 16 - 216-218 del D.P.R. 495/92, salvo casi particolari i parametri adottati da questo Comune sono:

- limite di lunghezza
- oltre ml.25,00
- oltre ml.18,75 per corsie di marcia inferiori a ml. 3,00.
- limite di larghezza
- oltre ml 3,30
- oltre ml. 2,55 per corsie di marcia inferiori a ml. 3,00.
- limite di peso
- oltre t. 38 per veicoli a 3 assi
- oltre t. 48 per veicoli a 4 assi
- oltre t. 86 per veicoli a 6 assi
- oltre t. 108 per veicoli a 8 assi

Con velocità consentita inferiore a Km./h 30 (ad eccezione dei mezzi d'opera immatricolati).

### **COMUNE DI CAPRAIA E LIMITE**

E' consentito il transito su tutte le strade comunali con l'esclusione di quelle sotto elencate interessate da apposita ordinanza di limitazione di traffico:

- Via Larini per tutta la percorrenza fino all'immissione su Via Conio,
- Via L.Da Vinci per tutte la sua percorrenza,
- Via E.Cheguevara per tutte la sua percorrenza,
- via Polverosi dall'incrocio con Via Cavour all'incrocio con Via Larini,
- Via Palandri nel tratto che conduce all'abitato di Castra e fino al confine comunale con Carmignano,
- Via Martelli dall'incrocio con Via Salani alla loc. Mollaia,
- Via dell'Esagono dall'incrocio con Via Salani alla loc. Mollaia,
- Via Valicarda per tutte la sua percorrenza,
- Via di Camaioni nel tratto che va dall'intersezione con il Comune di Carmignano alla loc. San Martino in Campo.

Per conoscenza si aggiungono anche le seguenti strade vicinali ad uso pubblico:

- Via Conio per tutte la sua percorrenza,
- Via Pulignano per tutte la sua percorrenza,
- Via del Poggione per tutta le sue percorrenza.



Il presente nulla osta si rilascia alle seguenti condizioni:

-Manutenzione dell'efficienza e della pulizia della strada percorsa ai sensi dell'art. 15 del N.C.D.S.,  
-Ripristino sconnessione, avvallamenti e buche dell'asfalto nel tratto di strada percorso qualcosa siano imputabili al movimento dei mezzi operativi in oggetto, da valutare in contraddittorio con l'U.T.C.,

- per quanto riguarda la prescrizione della scorta tecnica o di polizia stradale ( ai sensi del C.D.S.), si rimanda alle disposizione impartite dalla vigente normativa.

- Comunicazione preventiva all'Ufficio di Polizia Municipale, a mezzo posta o via Fax del giorno e dell'ora del trasporto al fine di rendere possibili eventuali controlli da parte degli agenti.

Si raccomanda di prestare particolare attenzione al fatto che l'accesso al nostro territorio comunale e dal comune di Montelupo F.no è inibito da sottopasso ferroviario di altezza (luce netta) di mt. 3,15.

Lungo la viabilità principale (strada provinciale n. 106, che si estende sul nostro territorio per una lunghezza di circa 5200 mt) esistono quattro rotatorie ubicate come segue ed aventi le caratteristiche di seguito indicate:

Incrocio SP.106 - Viale Montagni raggio esterno ml.12,50 raggio interno ml.5,00 larghezza carreggiata ml. 6,50 ingombro massimo (art.61 NCDS) ml.18,75X2,60

SP.106 - Viale Carmignanese raggio esterno ml. 12,50 raggio interno ml.6,00 larghezza carreggiata ml. 6,50 ingombro massimo (art.61 NCDS) ml.18,75X2,60

SP.106 - via Salani esterno ml. 14,00 raggio interno ml. 7,00 larghezza carreggiata ml. 7,00 ingombro massimo (art.61 NCDS) ml.18,75X2,60.

SP.106 - Via delle Ginestre - raggio esterno ml.14,00 raggio interno ml.7,00 larghezza carreggiata ml. 7,00 ingombro massimo (art.61 NCDS) ml 18,75x2,60.

### **COMUNE DI CASTELFIORENTINO**

E' consentito il transito su tutte le strade comunali resta inteso che ogni eventuale e successiva variazione del percorso che dovesse intervenire non sono autorizzate, ed a condizione che sia cura del richiedente verificare la transitabilità del percorso e/o eventuali limitazioni o chiusure temporanee di strade, restandone sollevata l'Amministrazione da qualsiasi ulteriore incombenza; i danni che potrebbero verificarsi a persone o cose ed imputabili al transito eccezionale saranno a completo carico del concessionario restandone sollevata l'Amministrazione Comunale.

### **COMUNE DI CERTALDO**

E' consentito il transito sulle seguenti strade comunali:

- Via delle Citta' dall'inizio del centro abitato fino all'innesto nella variate di Certaldo (comprese tutte le strade interne della Zona industriale Bassetti - Avanella).

-Via delle Regioni.

-Via F.lli Cervi fino alla rotatoria con direzione obbligatoria su Via Toscana o su Via Agnoletti in direzione della SP: 125.

-Via Toscana (escluso l'innesto su Via G. Falcone e P. Borsellino per la direzione Poggibonsi per la quale dovrà percorrere la Variante di Certaldo).

Rimane comunque essenziale il divieto di transito all'interno dell'abitato di Certaldo per tutti quei mezzi che non debbono fermarsi.Nel mese di Giugno 2012 è stata aperta al transito la cosiddetta "Variante di Certaldo alla SR 429 di Val d'Elsa" e nei primi giorni del 2013 anche il tratto tra Certaldo e Poggibonsi.

Pertanto il Centro Abitato non dovrà più essere attraversato da nessun mezzo eccezionale sia in direzione nord che sud.



Analogamente i mezzi eccezionali provenienti da e per le strade Provinciali laterali (SP.125 Piangrange, SP 79 per Fiano, SP.50 per Sciano e SP.64 per Gambassi Terme) dovranno essere indirizzate sulla variante di Certaldo secondo i percorsi più brevi.

### **COMUNE DI DICOMANO**

E' consentito il transito su tutte le strade comunali a condizione che eventuali danni causati alle sedi stradali vengano ripristinati immediatamente

### **COMUNE DI EMPOLI**

E' consentito il transito esclusivamente nel tratto urbanizzato della S.S. 67 e Via del Castelluccio.  
N.B.Ferma resta la prescrizione che prima dell'effettuazione di ogni transito eccezionale la ditta richiedente dovrà provvedere autonomamente e lungo tutto il percorso richiesto, alla verifica dell'effettiva possibilità di manovra e di percorribilità della strada, sia in relazione alla presenza di eventi non prevedibili né preventivabili, che in relazione alle caratteristiche tecnico/dimensionali delle strade.

### **COMUNE DI FIESOLE**

Si concede nulla osta senza ulteriori formalità per il transito di trasporti eccezionali, con limite in altezza di m.4,00, limitatamente alle strade comunali:

-via Polveriera, Via di Fontalla, Via XXV Aprile, Via Sambre, Via Pontanico e Via della Selva, significando che è necessario prescrivere la scorta tecnica.

Per tutte le altre comunali, in considerazione della loro conformazione e dei limiti imposti non è possibile rilasciare nulla osta generalizzati.

Questo ufficio è comunque disponibile a valutare di volta in volta il rilascio del nulla osta al transito purché nella richiesta siano indicate le strade da percorrere e le caratteristiche del trasporto eccezionale.

### **COMUNE DI FIRENZE**

Nulla osta con esclusione di quelle in cui vigono particolari limitazioni riguardo a pesi e dimensioni anche temporaneamente segnalate in loco.

E' consentito il transito sulle seguenti strade comunali:

-Ponte alla Vittoria - P.za Vittorio Veneto - V.le F.lli Rosselli – P.le Porta a Prato - V.le F.lli Rosselli-V.le Strozzi-P.le Montelungo.

-V.le Belfiore,

-V.le S.Lavagnini - P.za della Libertà - V.le Matteotti - P.le Donatello -V.le Gramsci-

P.za Beccaria-V.le G.Italia -Lung.P.Giraldi - V.le Amendola - Via Duca Degli Abruzzi,

-Ponte S.Niccolò - P.za Ferrucci - V.le Michelangelo - Piazzale Michelangelo V.le Galilei - P.le Galilei,

-V.le Torricelli - V.le Poggio Imperiale,

-Via del Gelsomino;

-Via Senese: da confine comunale a Via del Gelsomino (in entrata verso il centro città ); da Via del Gelsomino a Via Volterrana (in uscita verso la periferia);

-Via Volterrana (sino a Via Giandonati)-Via Giandonati (corsia riservata)

-P.le di Porta Romana - V.le Petrarca - P.za Tasso - Viale Pratolini - V.le L. Ariosto - V.le Aleardi - V.le R.Sanzio-P.za Pier Vettori-Via Pisana (da P.za Pier Vettori a Via Cavallotti),

-Via F.Cavallotti - Via della Fonderia,

-P.za T.Gaddi - Via De Vanni, Via del Pignoncino, Via G.della Casa - Via Pisana - (da via G.della Casa a P.za Pier Vettori) Via del Ponte Sospeso;

**-Lung.del Pignone - Piazza P.Uccello - Via del Sansovino - Piazza Batoni,Viale Talenti**

**N.B.GLI ITINERARI TRASCRITTI CAUSA DI LAVORI DI RIPRISTINO DEL VIALE TALENTI E DEL PONTE AL'INDIANO SONO MOMENTANEAMENTE VIETATI AI MEZZI ECCEDENTI I LIMITI DI MASSA DELL'ART. 62 E I LIMITI DI SAGOMA DELL'ART. 61.**

-Via Palazzo dei Diavoli,

-Via Francavilla,

-Via Bronzino (solo verso il centro citta'),

-Via A. del Pollaiolo (solo verso Casellina) – Piazza Della Francesca -Via B. da Montelupo, Via della Casella, Viale Piombino, Via Bibbiena,

**-Viale Talenti -V.le Etruria - innesto SGC FI/PI/LI,**

**N.B.GLI ITINERARI TRASPRTTI CAUSA DI LAVORI DI RIPRISTINO DEL VIALE TALENTI E DEL PONTE AL'INDIANO SONO MOMENTANEAMENTE VIETATI AI MEZZI ECCEDENTI I LIMITI DI MASSA DELL'ART. 62 E I LIMITI DI SAGOMA DELL'ART. 61.**

-Via Foggini-V.le Nenni,

-Via Canova - Via S.Martini (solo fino a Via Livorno) - Via Livorno,

-Ponte da Verrazzano-Piazza Ravenna-Via P.Bracciolini-Piazza Gavinana Viale Giannotti-Viale Europa,

-Via Olanda - Via Portogallo - Via Kassel - Via Villamagna,

-Lung.del Tempio - Lung.Colombo - Lung.A.Moro - Via De Nicola - Via della Chiesa - Via Aretina;

-Ponte di Varlungo - Via Marco Polo- Via G. Agnelli sino ad innesto A/1 (Firenze/Sud),

-Via Rocca Tebalda- Via Aretina (da R.Tebalda a Via della Casaccia) – Via della Casaccia,

-Via Campofiore - P.za Alberti - Via Lungo l'Affrico,

-V.le Don Minzoni - P.te alle Cure - V.le dei Mille - V.le Paoli, V.le Fanti - V.le Mamiani - Via Lungo l'Affrico - V.le Righi - V.le Volta,

-Via S.Domenico,

-Via Pacinotti (da Viale dei Mille a Viale Volta),

-V.le Ojetti - V.le De Amicis - P.za Alberti - Via Piagentina,

-V.le Redi - Ponte S.Donato - via di Novoli (da Redi a Forlanini) - Forlanini - V.le Guidoni - Via Barsanti - Piazza Mattei - Via Panciatichi -Via P.Ricasoli,

**-Disinnesto A/11 – Via Zoroastro da Peretola –Viale Gori – Viadotto Indiano -Nuova Tangenziale, innesto S.G.C. FI/PI/LI.**

**N.B.GLI ITINERARI TRASPRTTI CAUSA DI LAVORI DI RIPRISTINO DEL VIALE TALENTI E DEL PONTE AL'INDIANO SONO MOMENTANEAMENTE VIETATI AI MEZZI ECCEDENTI I LIMITI DI MASSA DELL'ART. 62 E I LIMITI DI SAGOMA DELL'ART. 61.**

-Via Pistoiese, Via Baracca (da Via Pratese a Viale Gori),

-Viale Gori, Via Martucci, Via Basili, Via Palagio degli Spini, Via Pratese,

-Via Santoni-Via Gemignani,

-Via XI Agosto - Via Sestese (da conf.comunale a V.le XI Agosto),

-Via Jan Palach– Via Dell'Olmatello - Via Famiglia Benini.

-Viale G.Luder,



-Via M.Luzi.

Velocita' massima 30 Km/h.

**N.B. In considerazione della costruenda linea 2 e 3 della tranvia (aeroporto – stazione; careggi – stazione;), lavori T.A.V. i percorsi sopra menzionati interessati dalle aree di cantiere a seguito dell'avanzamento dei lavori, saranno oggetto di variazione da stabilire a seconda dei casi.**

#### **COMUNE DI FIRENZUOLA**

E'consentito il transito solo sulle seguenti strade comunali:

-la strada intervento CAVET N.850 (dalla S.R.65 in loc. I Ponti alla SP.n.116 nei pressi della Loc. Cornacchiaia,

-la strada comunale Carlina-Visignano-Rimessa (n.4) e' transitabile senza alcuna limitazione nel tratto dal bivio con la S.P.n.117 al bivio per la “finestra” della lineaAlta Velocità – RFI Castelvechio.

-la strada comunale di Moscheta (n.10) è transitabile senza alcuna limitazione dal bivio con la SS.503 alla localita' Osteto (intervento CAVET n.827-828.)

Per effetto della permuta di tratti di strade la porzione della ex SR.503 dall'intersezione con Viale Roma nel Capoluogo e il bivio con la SP.116 in loc.Riccianico, è passato in gestione a questo Comune, per tale tratto non vi sono limitazione di transito (intervento CAVET n. 855).

#### **COMUNE DI LASTRA A SIGNA**

E' consentito il transito sulle seguenti strade comunali:

Via Livornese SS.67 (tratto comunale fra il km. 65+680 ed il km.70+691),

Via Rimaggio - Via Vecchia Pisana SP:72 (tratto comunale fra il km. 0+000 ed il km.0+622),

Via XXIV Maggio (tratto compreso fra Via Livornese e Via Brunelleschi),

Via Brunelleschi,

Via di Sotto,

Via A.Buozzi,

Piazza Andrei,

Via S.Lavagnini

#### **COMUNE DI MONTELUPO FIORENTINO**

E' consentito il transito solo sulle seguenti strade comunali: Via Caverni-Via Fratelli Cervi-Via I°Maggio-Via Maremmana tratto uscita S.G.C. alla statale SS.67. E' consentito il transito su tutte le strade comunali con esclusioni delle vie inserite nei centri storici di Capoluogo, Fibiiana, Torre, Samminiatello.

#### **COMUNE DI PALAZZUOLO SUL SENIO**

E' consentito il transito all'interno del suddetto Comune. Esclusa Via Fosso della Piana

#### **COMUNE DI PONTASSIEVE**

E' consentito il transito su tutte le strade comunali con l'esclusione di quelle sottoelencate:

Via S. Martino a Quona - Via di Grignano -Via della Pianola, Via di Vetrice, Via della Villa, Via del Palagio in Colognole, Via dello Stracchino, Via del Sasso, Via Colognese, Via del Gricigliano - Via del Parentaio.

L'autorizzazione e' comunque vincolata al sopralluogo del personale della ditta al fine di valutarne l'effettiva percorribilita' in rapporto ad eventuali manufatti e verifica dei raggi di curvatura.

### **COMUNE DI REGGELLO**

E' consentito il transito su tutte le strade comunali a tale proposito si porta a conoscenza della seguenti emergenze:

la strada comunale di collegamento tra l'abitato di Prulli e la frazione di Cascia, nel tratto Ponte all'Ulivo-Borgo a Cascia, presenta la pendenza del 13% che potrebbe comportare problematiche per l'eccedenza di peso.

Su alcuni specifici tratti di strade comunali poste all'interno dei Centri Abitati si segnala l'impossibilita' al transito con eccedenza di sagoma perche' limitate in larghezza, ricordando altresiche sulla strada comunale della Castellina e nella strada Comunale Vaggio-Tallini in localita' San Giovenale, esistono provvedimenti che limitano la circolazione ai veicoli di larghezza superiore a 2,30 m.

### **COMUNE DI SAN CASCIANO VAL DI PESA**

E' consentito il transito sulle seguenti strade comunali a condizione che vengano rispettati i seguenti limiti.

-Via degli Scopeti - dalla Via Cassia inizio abitato di San Casciano V.P. A intersezione con Via Faltignano consentito fino a 60 tonn. - Dalla intersezione con la Via Faltignano alla Via Cassia presso fiume Greve consentito fino a 40 tonn.

-Viale Pertini - dalla Via Cassia alla Via Gentilino consentito fino a 60 tonn.

-Via Borromeo - dalla via Certaldese alla Via Cassia consentito fino a 60 tonn.

-Via Faltignano - dalla Via Scopeti alla Via Volterrana consentito fino a 40 tonn.

-Via Treggiaia - dalla prov.le Volterrana fino all'abitato della Romola consentito fino a 40 tonn.

-Via La Romola per Cerbaia - dalla frazione della Romola fino alla Via Volterrana presso l'abitato di Cerbaia consentito fino a 40 tonn.

-Via Malafrasca - dalla Via Certaldese al confine con Tavarnelle consentito fino 40 tonn..

-Via Santa Maria Macerata dall'abitato di Montefirololfi al confine con Tavarnelle consentito fino a 40 tonn.

-\*Via Pergolato - dalla Via Cassia al ponte sulla Pesa consentito fino a tonn. 60 - dal Ponte sulla Pesa alla Via Malafrasca - mezzi d'opera e macchine operatrici fino a 10 tonn. -\*Via di Fabbrica - dalla prov.le Chiantigiana sulla Pesa alla via S.Maria Macerata - mezzi d'opera e macchine operatrici fino a 20 tonn. dimensioni regolari.

-Via Santa Maria Macerata - dall'abitato di Montefirololfi al confine con Tavarnelle consentito fino a tonn. 40.

- \*Via Collina - dalla Via Cassia all'abitato di Montefirololfi - mezzi d'opera e macchine operatrici fino a 20 tonn.

- \*Via Campoli - dalla p.le Grevigiana alla Via S.Maria Macerata- mezzi d'opera e macchine operatrici fino a 10 tonn.

\*Via di Gabbiano - dalla provinciale Grevigiana all'abitato di Mercatale - mezzi d'opera e macchine operatrici fino a 20 tonn.

-Via di Lucciano - tratto compreso tra la prov. Certaldese e il P.I.P. consentito fino a 60 tonn. tratto successivo P.I.P fino a 100 q.li.

-\*Via di Mucciana-tratto compreso tra la prov. Empolese e la chiesa di Mucciana fino a 50 q.li

-\*Via Pisignano - dalla prov.le Empolese alla prov.le Volterrana fino a 100 q.li



- \*Via Luiano-dalla prov.le Grevigiana alla prov.le Chiantigiana fino a 50 q.li.
- Via S.Anna - dalla prov.le Grevigiana all'abitato di Montefiridolfi.fino tonn.60.
- Via Montepaldi - dalla prov.le Empolese alla Università degli studi.fino tonn.40
- \*Via San Vito di Sotto - dalla via Cassia al Ponte sul fiume Pesa (escluso) fino a tonn.60
- Via Paterno - dalla Via Malafrasca a termine strada.fino a tonn.40
- Via Lucciana - dalla prov.le per Panzano a Torre Luciana fino a 100 q.li.
- Via Vicolabate - dalla strada prov.le della Leccia a Via Luciana fino a 50 q.li
- Via di Novoli - dalla strada provinciale della Leccia a pieve di Novoli. Fino a tonn. 60.
- Via Molamezza - da piazza del Popolo a Via S.Lucia Vecchia.fino a tonn. 60

Dalla presente autorizzazione rimangono escluse le vie urbane interne ai centri abitati per le quali dovrà essere richiesta di volta in volta specifica autorizzazione.

Inoltre si ricorda che sulle vie con l'asterisco vige ordinanza di limitazione del traffico pesante, dovrà quindi di volta in volta essere richiesta ordinanza di deroga.

*Per quanto riguarda la eventuale scorta dei veicoli si rimanda a quanto previsto dall'art. 16 DRP 495/92 e successive modifiche e integrazioni.*

#### **COMUNE DI SIGNA**

E' consentito il transito su tutte le strade comunali escluse: Via Argine Strada - Via Nannucci - Via Modigliani, Via Bardazzi, Via del Ponte alle Palle.

#### **COMUNE DI TAVARNELLE VAL DI PESA**

E' consentito il transito ai trasporti ecc.li, sui tratti di strada di interesse regionale ricadenti nel territorio comunale.

Il presente nulla osta è valido per l'intera annualità 2014, con possibilità' di revoca da qualsiasi Amministrazione cedente ed è subordinata alle particolari limitazioni di transito regolarmente segnalate lungo i vari tratti stradali.

Fermo restando le prescrizioni dell'art. 123 del D.M. 23.11.84 e successive modifiche il convoglio dovrà essere munito dei dispositivi rifrangenti e/o luminosi in modo che la sagoma di ingombro sia chiaramente visibile frontalmente e posteriormente.

I convogli,inoltre dovranno essere accompagnati da scorta tecnica, con le modalità indicate nel DD.MM. 18.7.1997, 28.5.1998, 24.4.2003., 18.3.2005.

La ditta sarà ritenuta unica responsabile di tutti i danni che potranno verificarsi alle persone e alle cose in genere e terrà l'Amministrazione sollevata da qualsiasi pretesa giudiziaria da terzi.

La ditta è obbligata a risarcire all'Amministrazione Comunale competente per territorio i danni eventualmente arrecati al patrimonio stradale ed ai suoi manufatti di qualsiasi importanza, su semplice presentazione da parte dell'ufficio tecnico del conto spese per le riparazione occorse.

#### **COMUNE DI VINCI**

E' consentito il transito sulle seguenti strade comunali: Via L.Pasqualetti (già Via Apparita), Via Martello,Via Beneventi,Via Ripalta, Via Amerini. (Sulla Via Ripalta pendenza in alcuni tratti del 9%). In riferimento alla scorta essa sarà esclusivamente tecnica o di Polizia stradale (vedi art. 16 c.3 e c.4) così come previsto dalla normativa vigente. Il trasporto sulla viabilità' suddetta dovrà essere organizzato in modo tale da consentire lo scambio con eventuali veicoli incrociati. Il trasporto eccezionale deve essere effettuato esclusivamente durante le ore diurne, possibilmente in ore fresche del giorno, sotto rigorosa osservanza delle norme contenute nel D.L. 285/92 e D.P.R. e succ. mod. ed integ. La ditta e' tenuta ad accertare la percorribilità' delle suddette strade



prima di effettuare il transito, non assumendo il Comune alcune responsabilità per eventuali danni al trasporto causati da deficienza dei manufatti stradali e anche del piano viabile. La Ditta sarà l'unica responsabile di tutti i danni che in dipendenza del transito, potranno verificarsi alle persone, alla strada e alle cose in genere, e terrà il Comune sollevato ed indenne da qualsiasi protesta anche giudiziaria di terzi. La Ditta è obbligata a risarcire il Comune per intero i danni eventualmente arrecati al patrimonio stradale e ad altri beni di pertinenza comunale su semplice presentazione da parte del Comune stesso, del conto delle spese e per le riparazioni occorse. Il conducente deve essere munito dell'autorizzazione al transito da esibire ai funzionari ed agenti del Comune predisposti alla sorveglianza, che ne facciano richiesta. Dovrà essere data preventiva comunicazione all'Ufficio P.M. anche per telefono o via fax, del giorno e dell'ora del trasporto al fine di rendere possibile eventuali controlli da parte degli agenti.

**NULLA OSTA AL TRANSITO  
PER AUTOGRU' - MACCHINE OPERATRICI – VEICOLI AD USO SPECIALE  
CON PESO DA TONN. 18 A TONN. 40 CON LUNGHEZZA FINO A MT. 14 LARGHEZZA  
E ALTEZZA REGOLARI NULLA OSTA VALIDO PER L'ANNO 2014**

**COMUNE DI BAGNO A RIPOLI**

E' consentito il transito limitatamente alla seguenti strade: Via Dell'Antella, Via Brigate Partigiane, Piazza Peruzzi e Via Peruzzi.

**COMUNE DI BARBERINO DEL MUGELLO**

E' consentito il transito solo sulla strada comunale denominata Viale del Lago e precisamente per il solo tratto compreso dal casello autostradale A1 all'innesto con la nuova viabilità del Bilancino S.P. 131.

**COMUNE DI BARBERINO VAL D'ELSA**

E' consentito il transito ai trasporti ecc.li, sui tratti di strada di interesse regionale ricadenti nel territorio comunale.

Il presente nulla osta è valido per l'intera annualità 2014, con possibilità' di revoca da qualsiasi Amministrazione cedente ed è subordinata alle particolari limitazioni di transito regolarmente segnale lungo i vari tratti stradali.

Fermo restando le prescrizioni dell'art. 123 del D.M. 23.11.84 e successive modifiche il convoglio dovrà essere munito dei dispositivi rifrangenti e/o luminosi in modo che la sagoma di ingombro sia chiaramente visibile frontalmente e posteriormente.

I convogli, inoltre dovranno essere accompagnati da scorta tecnica, con le modalità indicate nel DD.MM. 18.7.1997, 28.5.1998, 24.4.2003., 18.3.2005.

La ditta sarà ritenuta unica responsabile di tutti i danni che potranno verificarsi alle persone e alle cose in genere e terrà l'Amministrazione sollevata da qualsiasi pretesa giudiziaria da terzi.

La ditta è obbligata a risarcire all'Amministrazione Comunale competente per territorio i danni eventualmente arrecati al patrimonio stradale ed ai sui manufatti di qualsiasi importanza, su semplice presentazione da parte dell'Ufficio Tecnico del conto spese per le riparazione occorse.

**COMUNE DI CALENZANO**

E' consentito il transito su tutte le strade comunali nel rispetto delle limitazioni eventualmente imposte dalla segnaletica specifica. Si comunicano le altezze dei sottopassi presenti nel territorio:

Via del Pratignone h.m.4,45

Via Caponetto h.m.4,97

Via Vittorio Emanuele h.m.4,65

Via di Capalle h.m.4,00

Via di Le Prata h. m. 4,70

Via Baldanzese h.m.3,10

Via San Donato h.m. 3,10

**COMUNE DI CAMPI BISENZIO**

E' consentito il transito su tutte le strade comunali con l'esclusione di quelle sotto elencate:  
GALLERIA DI VITTORIO,





VIA I°MAGGIO  
VIA CARCERINA  
VIA CASTELLARE (DEL)  
VIA CASTRONELLA tra Via del Lupo ed il confine comunale  
VIA CENTOLA  
VIA CETINO tra la circonvallazione Nord e via della Nunziatina  
VIA CHIELLA tra via R, Benini e via delle Prata  
VIA CHIUSO DI S.IACOPO (DEL)  
VIA COLONICA  
VIA COLONNA  
VIA CROCCICCHIO DELL'ORO  
VIA ERBOSA tra via Pistoiese e ponte sul canale Gavina  
VIA FALCINI M.  
VIA FERRO (DEL)  
VIA FIBIANA tra via f.lli Cervi e A11  
VIA DI FOCOGNANO  
VIA GORA  
VIA IV NOVEMVRE  
VI LAVORO (DEL)  
VIA LUNGAGNA (DI)  
VIA LUNGO LE MURA  
VIA LUPO (DEL)  
VIA MAIANO (DI) tratto a carreggiata ristretta fiancheggiato da fossato.  
VIA MAMMOLI TRA VIA Volta e Via I.Nievo  
VIA MARINELLA  
VIA MORI (DEL)  
VIA NAVE –DELLA –  
VIA NUNZIATINA –DELLA –  
VIA DELL'ONCINO  
VIA PADULE (DI) eccetto tratto tra via Palagetta e via delle Betulle.  
VIA PAGNELLA  
VIA PANTANO tra sottopasso all'autostradale A11 e via san quirico  
VIA PARADISO – DEL – tra via Chiella 2 e via Mammoli.  
VIA PERONI –DEI –  
VIA PERTICHE –DELLE –  
VIA PISTOIESE ta via Erbosa e via Fosso Secco.  
VIA PONTE AL SANTO – DEL –  
VIA PRATACCIO – DEL –  
VIA PRATO – DEL –  
VIA PRIMO MAGGIO  
VIA PRUNAIA – DELLA – tra via del Giglio ed il sottopasso all'autostrada A1.  
VIADEL RAGNO  
VIA REGGI  
VIA RONCO – DEL –  
VIA SAN IACOPO  
VIA SAN MARTINO tra circonvallazione Sud e Via Carraia.



VIA SAN ROCCO  
VIA SANT'ANTONINO  
VIA SANTA GIUDITTA  
VIA SCALO – DELLO – tratto di ingresso a piazza Palagione.  
VIA SEGATICCIO  
VIA STRADINO – DELLO –  
VIA TABERNACOLO – DEL – tra via Colombina e piazza Togliatti.  
VIA TOMERELLO  
VIA TORRICELLA – DELLA – tra via S. Martino e sottopasso alla Circonvallazione Sud.  
VIA TORRICELLA – DELLA – tra sottopasso alla Circonvallazione sud e via del Castelluccio.  
VIA TORTA  
VIA TROSCI  
VIA VIGNA – DELLA –  
VIA VIOTTOLE – DELLE –  
VIA VITTORIO VENETO – tra circonvallazione Nord e via Cetino.  
VIA VOLTA PRATA tra via Barberinese e via della Vigna.

In merito alla prescrizione di scorta per il transito di trasporti-veicoli eccezionali si informa che considerando i limiti dimensionali dettati dagli articoli 61 - 62 del D.Lgs 285/92 e dagli art. 16 - 216-218 del D.P.R. 495/92, salvo casi particolari i parametri adottati da questo Comune sono:

- limite di lunghezza
- oltre ml.25,00
- oltre ml.18,75 per corsie di marcia inferiori a ml. 3,00.
- limite di larghezza
- oltre ml 3,30
- oltre ml. 2,55 per corsie di marcia inferiori a ml. 3,00.
- limite di peso
- oltre t. 38 per veicoli a 3 assi
- oltre t. 48 per veicoli a 4 assi
- oltre t. 86 per veicoli a 6 assi
- oltre t. 108 per veicoli a 8 assi

Con velocità consentita inferiore a Km./h 30 (ad eccezione dei mezzi d'opera immatricolati).

### **COMUNE DI CASTELFIORENTINO**

E' consentito il transito su tutte le strade comunali resta inteso che ogni eventuale e successiva variazione del percorso che dovesse intervenire non sono autorizzate, ed a condizione che sia cura del richiedente verificare la transitabilità del percorso e/o eventuali limitazioni o chiusure temporanee di strade, restandone sollevata l'Amministrazione da qualsiasi ulteriore incombenza; i danni che potrebbero verificarsi a persone o cose ed imputabili al transito eccezionale saranno a completo carico del concessionario restandone sollevata l'Amministrazione Comunale.

### **COMUNE DI CAPRAIA E LIMITE**

E' consentito il transito su tutte le strade comunali con l'esclusione di quelle sotto elencate interessate da apposita ordinanza di limitazione di traffico:

- Via Larini per tutta la percorrenza fino all'immissione su Via Conio,
- Via L.Da Vinci per tutte la sua percorrenza,
- Via E.Cheguevara per tutte la sua percorrenza,

- via Polverosi dall'incrocio con Via Cavour all'incrocio con Via Larini,
- Via Palandri nel tratto che conduce all'abitato di Castra e fino al confine comunale con Carmignano,
- Via Martelli dall'incrocio con Via Salani alla loc. Mollaia,
- Via dell'Esagono dall'incrocio con Via Salani alla loc. Mollaia,
- Via Valicarda per tutte la sua percorrenza,
- Via di Camaioni nel tratto che va dall'intersezione con il Comune di Carmignano alla loc. San Martino in Campo.

Per conoscenza si aggiungono anche le seguenti strade vicinali ad uso pubblico:

- Via Conio per tutte la sua percorrenza,
- Via Pulignano per tutte la sua percorrenza,
- Via del Poggione per tutta le sue percorrenza.

Il presente nulla osta si rilascia alle seguenti condizioni:

- Manutenzione dell'efficienza e della pulizia della strada percorsa ai sensi dell'art. 15 del N.C.D.S.,
- Ripristino sconnessione, avvallamenti e buche dell'asfalto nel tratto di strada percorso qualcosa siano imputabili al movimento dei mezzi operativi in oggetto, da valutare in contraddittorio con l'U.T.C.,

- per quanto riguarda la prescrizione della scorta tecnica o di polizia stradale ( ai sensi del C.D.S.), si rimanda alle disposizioni impartite dalla vigente normativa.

- Comunicazione preventiva all'Ufficio di Polizia Municipale, a mezzo posta o via Fax del giorno e dell'ora del trasporto al fine di rendere possibili eventuali controlli da parte degli agenti.

Si raccomanda di prestare particolare attenzione al fatto che l'accesso al nostro territorio comunale e dal comune di Montelupo F.no è inibito da sottopasso ferroviario di altezza (luce netta) di mt. 3,15.

Lungo la viabilità principale (strada provinciale n. 106, che si estende sul nostro territorio per una lunghezza di circa 5200 mt) esistono quattro rotatorie ubicate come segue ed aventi le caratteristiche di seguito indicate:

Incrocio SP.106 - Viale Montagni raggio esterno ml.12,50 raggio interno ml.5,00 larghezza carreggiata ml. 6,50 ingombro massimo (art.61 NCDS) ml.18,75X2,60

SP.106 - Viale Carmignanese raggio esterno ml. 12,50 raggio interno ml.6,00 larghezza carreggiata ml. 6,50 ingombro massimo (art.61 NCDS) ml.18,75X2,60

SP.106 - via Salani esterno ml. 14,00 raggio interno ml. 7,00 larghezza carreggiata ml. 7,00 ingombro massimo (art.61 NCDS) ml.18,75X2,60.

SP.106 - Via delle Ginestre - raggio esterno ml.14,00 raggio interno ml.7,00 larghezza carreggiata ml. 7,00 ingombro massimo (art.61 NCDS) ml 18,75x2,60.

## COMUNE DI CERTALDO

E' consentito il transito su tutte le strade comunali con le seguenti esclusioni:

- tutte le strade e piazze interne al centro abitato dall'incrocio tra Viale Fabiani e Via Romana fino alla rotatoria di via F.lli Cervi.
- tutte le strade di accesso a Certaldo Alto.
- tutte le strade di Certaldo Alto.
- tutte le strade e piazze inserite nella ZTL di Certaldo Basso.
- Piazza Gasparri.
- Via della Canonica.
- Via Casale.
- Via delle Case di Sciano.

- Via della Casetta.
- Via della Chiesa a Sciano.
- Via della Chiesa al Bagnano.
- Via della Chiesa di San Martino a Maiano.
- Via del Cimitero del Bagnano.
- Via Citerna - Vela.
- Via degli Olivi.
- Via Mugnano - Stabbiese.
- Via dell'Elsa.
- Via della Falisca.
- Via Luia.
- Via Maggiano - Sticciano.
- Via Megognano - San Vito.
- Via Montebello.
- Via Piano di Sotto.
- Via Della Pieve di San Lazzaro.
- Via Polvereto.
- Via San Donato a Lucardo.
- Via San Donnino.
- Via San Giorsole'.
- Via San Lorenzo a Vigliano - Ripalta
- Via San Lorenzo a Maiano.
- Via San Michele a Nebbiano.
- Via Santa Maria a Sciano.
- Via Semifonte.
- Via Tavolese.
- Via Tresanti.
- Via Turchini Prof. Paolo.

Rimane comunque essenziale il divieto di transito all'interno dell'abitato di Certaldo per tutti quei mezzi che non debbono fermarsi. Nel mese di Giugno 2012 è stata aperta al transito la cosiddetta "Variante di Certaldo alla SR 429 di Val d'Elsa" e nei primi giorni del 2013 anche il tratto tra Certaldo e Poggibonsi.

Pertanto il Centro Abitato non dovrà più essere attraversato da nessun mezzo eccezionale sia in direzione nord che sud.

Analogamente i mezzi eccezionali provenienti da e per le strade Provinciali laterali (SP.125 Piangrange, SP 79 per Fiano, SP.50 per Sciano e SP.64 per Gambassi Terme) dovranno essere indirizzate sulla variante di Certaldo secondo i percorsi più brevi.(19.8.2013)

### **COMUNE DI DICOMANO**

E' consentito il transito su tutte le strade comunali a condizione che eventuali danni causati alle sedi stradali vengano ripristinati immediatamente.

### **COMUNE DI EMPOLI**

E' consentito il transito esclusivamente nel tratto urbanizzato della S.S. 67 e Via del Castelluccio.

N.B. Ferma resta la prescrizione che prima dell'effettuazione di ogni transito eccezionale la ditta richiedente dovrà provvedere autonomamente e lungo tutto il percorso richiesto, alla verifica



dell'effettiva possibilità' di manovra e di percorribilità' della strada, sia in relazione alla presenza di eventi non prevedibili né preventivabili, che in relazione alle caratteristiche tecnico/dimensionali delle strade.

### **COMUNE DI FIESOLE**

Si concede nulla osta senza ulteriori formalità per il transito di trasporti eccezionali, limitatamente alle strade comunali:

-via Polveriera, Via di Fontalla, Via XXV Aprile, Via Sambre, Via Pontanico e Via della Selva., con limite in altezza di m.4,00, significando che è necessario prescrivere la scorta tecnica.

Per tutte le altre comunali, in considerazione della loro conformazione e dei limiti imposti non è possibile rilasciare nulla osta generalizzati.

Questo ufficio è comunque disponibile a valutare di volta in volta il rilascio del nulla osta al transito purché nella richiesta siano indicate le strade da percorrere e le caratteristiche del trasporto eccezionale.

### **COMUNE DI FIRENZE**

Nulla osta con esclusione di quelle in cui vigono particolari limitazioni riguardo a pesi e dimensioni anche temporaneamente segnalate in loco per veicoli a motore composti da una sola unità veicolare, eccedenti i limiti di massa stabiliti dall'art. 62 del Codice della Strada, ma non eccedenti i limiti di sagoma di cui all'articolo 61 del Codice della Strada, tali che il carico trasmesso all'area d'impronta sulla strada non sia superiore a (da N/cm<sup>2</sup>).

**N.B. In considerazione della costruenda linea 2 e 3 della tranvia (aeroporto – stazione; careggi – stazione), lavori T.A.V. i percorsi sopra menzionati interessati dalle aree di cantiere a seguito dell'avanzamento dei lavori, saranno oggetto di variazione da stabilire a seconda dei casi.**

**A CAUSA DI LAVORI DI RIPRISTINO DEL VIALE TALENTI E DEL PONTE AL'INDIANO SONO MOMENTANEAMENTE VIETATI AI MEZZI ECCEDENTI I LIMITI DI MASSA DELL'ART. 62 E I LIMITI DI SAGOMA DELL'ART. 61.**

### **COMUNE DI FIRENZUOLA**

E'consentito il transito solo sulle seguenti strade comunali:

-la strada intervento CAVET N.850 (dalla S.R.65 in loc. I Ponti alla SP. n.116 nei pressi della Loc. Cornacchiaia,

-la strada comunale Carlina-Visignano-Rimessa (n.4) e' transitabile senza alcuna limitazione nel tratto dal bivio con la SP. n. 117 al bivio per la "finestra" della linea Alta Velocità - RFI Castelvecchio;

-la strada comunale di Moscheta (n.10) è transitabile senza alcuna limitazione dal bivio con la SS.503 alla località' Osteto (intervento CAVET n.827-828.)

Per effetto della permuta di tratti di strade la porzione della ex SR.503 dall'intersezione con Viale Roma nel Capoluogo e il bivio con la SP. n. 116 in loc. Riccianico, è passato in gestione a questo Comune, per tale tratto non vi sono limitazione di transito (intervento CAVET n. 855).

### **COMUNE DI LASTRA A SIGNA**

E' consentito il transito sulle seguenti strade comunali:

Via Livornese SS.67 (tratto comunale fra il km. 65+680 ed il km.70+691),

Via Rimaggio - Via Vecchia Pisana SP:72 (tratto comunale fra il km. 0+000 ed il km.0+622),



Via XXIV Maggio (tratto compreso fra Via Livornese e Via Brunelleschi),  
Via Brunelleschi,  
Via di Sotto,  
Via A.Buozzi,  
Piazza Andrei,  
Via S.Lavagnini.

### **COMUNE DI MONTELUPO FIORENTINO**

E' consentito il transito solo sulle seguenti strade comunali:

-Via Caverni-Via Fratelli Cervi-Via I°Maggio-Via Maremmana tratto uscita S.G.C. alla statale SS.67. E' consentito il transito su tutte le strade comunali con esclusioni delle vie inserite nei centri storici di Capoluogo, Fibbiana, Torre, Samminiatello.

### **COMUNE DI PALAZZUOLO SUL SENIO**

E' consentito il transito all'interno del suddetto Comune. Esclusa Via Fosso della Piana

### **COMUNE DI PONTASSIEVE**

E' consentito il transito su tutte le strade comunali con l'esclusione di quelle sotto elencate:

Via S. Martino a Quona - Via di Grignano -Via della Pianola, Via di Vetrice, Via della Villa, Via del Palagio in Colognole, Via dello Stracchino, Via del Sasso, Via Colognese, Via del Gricigliano - Via del Parentaio.

L'autorizzazione e' comunque vincolata al sopralluogo del personale della ditta al fine di valutarne l'effettiva percorribilità in rapporto ad eventuali manufatti e verifica dei raggi di curvatura.

### **COMUNE DI REGGELLO**

E' consentito il transito su tutte le strade comunali a tale proposito si porta a conoscenza della seguenti emergenze:

la strada comunale di collegamento tra l'abitato di Prulli e la frazione di Cascia, nel tratto Ponte all'Ulivo-Borgo a Cascia, presenta la pendenza del 13% che potrebbe comportare problematiche per l'eccedenza di peso.

Su alcuni specifici tratti di strade comunali poste all'interno dei Centri Abitati si segnala l'impossibilità al transito con eccedenza di sagoma perche' limitate in larghezza, ricordando altresì che sulla strada comunale della Castellina e nella strada Comunale Vaggio-Tallini in località San Giovenale, esistono provvedimenti che limitano la circolazione ai veicoli di larghezza superiore a 2,30 m.

### **COMUNE DI SAN CASCIANO VAL DI PESA**

E' consentito il transito sulle seguenti strade comunali a condizione che vengano rispettati i seguenti limiti.

-Via degli Scopeti - dalla Via Cassia inizio abitato di San Casciano V.P. A intersezione con Via Faltignano consentito fino a 60 tonn. - Dalla intersezione con la Via Faltignano alla Via Cassia presso fiume Greve consentito fino a 40 tonn.

-Viale Pertini - dalla Via Cassia alla Via Gentilino consentito fino a 60 tonn.

-Via Borromeo - dalla via Certaldese alla Via Cassia consentito fino a 60 tonn.

-Via Faltignano - dalla Via Scopeti alla Via Volterrana consentito fino a 40 tonn.



- Via Treggiaia - dalla prov.le Volterrana fino all'abitato della Romola consentito fino a 40 tonn.
- Via La Romola per Cerbaia - dalla frazione della Romola fino alla Via Volterrana presso l'abitato di Cerbaia consentito fino a 40 tonn.
- Via Malafrasca - dalla Via Certaldese al confine con Tavarnelle consentito fino a 40 tonn.
- Via Santa Maria Macerata dall'abitato di Montefirodolfi al confine con Tavarnelle consentito fino a 40 tonn.
- \*Via Pergolato - dalla Via Cassia al confine sulla Pesa consentito fino a tonn. 60 - dal Ponte sulla Pesa alla Via Malafrasca - mezzi d'opera e macchine operatrici fino a 10 tonn.
- \*Via di Fabbrica - dalla prov.le Chiantigiana sulla Pesa alla via S.Maria Macerata - mezzi d'opera e macchine operatrici fino a 20 tonn. dimensioni regolari.
- Via Santa Maria Macerata - dall'abitato di Montefirodolfi al confine con Tavarnelle consentito fino a tonn. 40.
- \*Via Collina - dalla Via Cassia all'abitato di Montefirodolfi - mezzi d'opera e macchine operatrici fino a 20 tonn.
- \*Via Campoli - dalla p.le Grevigiana alla Via S.Maria Macerata- mezzi d'opera e macchine operatrici fino a 10 tonn.
- \*Via di Gabbiano - dalla provinciale Grevigiana all'abitato di Mercatale - mezzi d'opera e macchine operatrici fino a 20 tonn.
- Via di Lucciano - tratto compreso tra la prov. Certaldese e il P.I.P. consentito fino a 60 tonn. tratto successivo P.I.P fino a 100 q.li.
- \* Via di Mucciana - tratto compreso tra la prov. Empolese e la chiesa di Mucciana fino a 50 q.li
- \*Via Pisignano - dalla prov.le Empolese alla prov.le Volterrana fino a 100 q.li
- \* Via Luiano-dalla prov.le Grevigiana alla prov.le Chiantigiana fino a 50 q.li.
- Via S.Anna - dalla prov.le Grevigiana all'abitato di Montefirodolfi.fino tonn.60.
- Via Montepaldi - dalla prov.le Empolese alla Università degli studi.fino tonn.40
- \*Via San Vito di Sotto - dalla via Cassia al Ponte sul fiume Pesa (escluso) fino a tonn.60
- Via Paterno - dalla Via Malafrasca a termine strada.fino a tonn.40
- Via Lucciana - dalla prov.le per Panzano a Torre Luciana fino a 100 q.li.
- Via Vicolabate - dalla strada prov.le della Leccia a Via Luciana fino a 50 q.li
- Via di Novoli - dalla strada provinciale della Leccia a pieve di Novoli. Fino a tonn. 60.
- Via Molamezza - da piazza del Popolo a Via S.Lucia Vecchia.fino a tonn. 60

Dalla presente autorizzazione rimangono escluse le vie urbane interne ai centri abitati per le quali dovrà essere richiesta di volta in volta specifica autorizzazione.

Inoltre si ricorda che sulle vie con l'asterisco vige ordinanza di limitazione del traffico pesante, dovrà quindi di volta in volta essere richiesta ordinanza di deroga.

Per quanto riguarda la eventuale scorta dei veicoli si rimanda a quanto previsto dall'art. 16 DRP 495/92 e successive modifiche e integrazioni.

### **COMUNE DI SIGNA**

E' consentito il transito su tutte le strade comunali escluse: Via Argine Strada - Via Nannucci – Via Dello Stadio, Via del Ponte alle Palle.

### **COMUNE DI TAVARNELLE VAL DI PESA**

E' consentito il transito ai trasporti ecc.li, sui tratti di strada di interesse regionale ricadenti nel territorio comunale.

Il presente nulla osta è valido per l'intera annualità 2014, con possibilità' di revoca da qualsiasi Amministrazione cedente ed è subordinata alle particolari limitazioni di transito regolarmente segnalate lungo i vari tratti stradali.

Fermo restando le prescrizioni dell'art. 123 del D.M. 23.11.84 e successive modifiche il convoglio dovrà essere munito dei dispositivi rifrangenti e/o luminosi in modo che la sagoma di ingombro sia chiaramente visibile frontalmente e posteriormente.

I convogli, inoltre dovranno essere accompagnati da scorta tecnica, con le modalità indicate nel DD.MM. 18.7.1997, 28.5.1998, 24.4.2003., 18.3.2005.

La ditta sarà ritenuta unica responsabile di tutti i danni che potranno verificarsi alle persone e alle cose in genere e terrà l'Amministrazione sollevata da qualsiasi pretesa giudiziaria da terzi.

La ditta è obbligata a risarcire all'Amministrazione Comunale competente per territorio i danni eventualmente arrecati al patrimonio stradale ed ai suoi manufatti di qualsiasi importanza, su semplice presentazione da parte dell'ufficio tecnico del conto spese per le riparazioni occorse.

### **COMUNE DI VINCI**

E' consentito il transito sulle seguenti strade comunali:

Via L.Pasqualetti (già Via Apparita), Via Martello, Via Beneventi, Via Ripalta, Via Amerini. (Sulla Via Ripalta pendenza in alcuni tratti del 9%). In riferimento alla scorta essa sarà esclusivamente tecnica o di Polizia stradale (vedi art. 16 c.3 e c.4) così come previsto dalla normativa vigente. Il trasporto sulla viabilità suddetta dovrà essere organizzato in modo tale da consentire lo scambio con eventuali veicoli incrociati. Il trasporto eccezionale deve essere effettuato esclusivamente durante le ore

diurne, possibilmente in ore fresche del giorno, sotto rigorosa osservanza delle norme contenute nel D.L. 285/92 e D.P.R. e succ. mod. ed integ. La ditta e' tenuta ad accertare la percorribilità' delle suddette strade prima di effettuare il transito, non assumendo il Comune alcuna responsabilità' per eventuali danni al trasporto causati da deficienza dei manufatti stradali e anche del piano viabile. La Ditta sarà' l'unica responsabile di tutti i danni che in dipendenza del transito, potranno verificarsi alle persone, alla strada e alle cose in genere, e terrà il Comune sollevato ed indenne da qualsiasi protesta anche giudiziaria di terzi. La Ditta e' obbligata a risarcire il Comune per intero i danni eventualmente arrecati al patrimonio stradale e ad altri beni di pertinenza comunale su semplice presentazione da parte del Comune stesso, del conto delle spese e per le riparazioni occorse. Il conducente deve essere munito dell'autorizzazione al transito da esibire ai funzionari ed agenti del Comune predisposti alla sorveglianza, che ne facciano richiesta. Dovrà' essere data preventiva comunicazione all'Ufficio P.M. anche per telefono o via fax, del giorno e dell'ora del trasporto al fine di rendere possibile eventuali controlli da parte degli agenti.

In riferimento alla scorta esse sarà esclusivamente tecnica o di Polizia, (vedi art. 16 c.2 e c.4), così come previsto dalla normativa vigente.



**NULLA OSTA AL TRANSITO  
PER AUTOGRU' MACCHINE OPERATRICI- VEICOLI AD USO SPECIALE CON PESO  
DA TONN. 40 A TONN. 56 CON LUNGHEZZA LARGHEZZA REGOLARE ALTEZZA  
REGOLARE NULLA OSTA VALIDO PER L'ANNO 2014**

**COMUNE DI BARBERINO DEL MUGELLO**

E' consentito il transito solo sulla strada comunale denominata Viale del Lago e precisamente per il solo tratto compreso dal casello autostradale A1 all'innesto con la nuova viabilità del Bilancino S.P. 131.

**COMUNE DI BARBERINO VAL D'ELSA**

E' consentito il transito ai trasporti ecc.li, sui tratti di strada di interesse regionale ricadenti nel territorio comunale.

Il presente nulla osta è valido per l'intera annualità 2014, con possibilità' di revoca da qualsiasi Amministrazione cedente ed è subordinata alle particolari limitazioni di transito regolarmente segnalate lungo i vari tratti stradali.

Fermo restando le prescrizioni dell'art. 123 del D.M. 23.11.84 e successive modifiche il convoglio dovrà essere munito dei dispositivi rifrangenti e/o luminosi in modo che la sagoma di ingombro sia chiaramente visibile frontalmente e posteriormente.

I convogli, inoltre dovranno essere accompagnati da scorta tecnica, con le modalità indicate nel DD.MM. 18.7.1997, 28.5.1998, 24.4.2003., 18.3.2005.

La ditta sarà ritenuta unica responsabile di tutti i danni che potranno verificarsi alle persone e alle cose in genere e terrà l'Amministrazione sollevata da qualsiasi pretesa giudiziaria da terzi.

La ditta è obbligata a risarcire all'Amministrazione Comunale competente per territorio i danni eventualmente arrecati al patrimonio stradale ed ai suoi manufatti di qualsiasi importanza, su semplice presentazione da parte dell'Ufficio Tecnico del conto spese per le riparazioni occorse.

**COMUNE DI CALENZANO**

*E' consentito il transito su tutte le strade comunali nel rispetto delle limitazioni eventualmente imposte dalla segnaletica specifica. Si comunicano le altezze dei sottopassi presenti nel territorio:*

*Via del Pratignone h.m.4,45*

*Via Caponetto h.m.4,97*

*Via Vittorio Emanuele h.m.4,65*

*Via di Capalle h.m.4,00*

*Via di Le Prata h. m. 4,70*

Via Baldanzese h.m.3,10

Via San Donato h.m. 3,10

**COMUNE DI CAMPI BISENZIO**

E' consentito il transito su tutte le strade comunali con l'esclusione di quelle sottoelencate:

GALLERIA DI VITTORIO,

VIA I°MAGGIO

VIA CARCERINA

VIA CASTELLARE (DEL)



VIA CASTRONELLA tra Via del Lupo ed il confine comunale  
VIA CENTOLA  
VIA CETINO tra la circonvallazione Nord e via della Nunziatina  
VIA CHIELLA tra via R, Benini e via delle Prata  
VIA CHIUSO DI S.IACOPO (DEL)  
VIA COLONICA  
VIA COLONNA  
VIA CROCICCHIO DELL'ORO  
VIA ERBOSA tra via Pistoiese e ponte sul canale Gavina  
VIA FALCINI M.  
VIA FERRO (DEL)  
VIA FIBIANA tra via f.lli Cervi e A11  
VIA DI FOCOGNANO  
VIA GORA  
VIA IV NOVEMVRE  
VI LAVORO (DEL)  
VIA LUNGAGNA (DI)  
VIA LUNGO LE MURA  
VIA LUPO (DEL)  
VIA MAIANO (DI) tratto a carreggiata ristretta fiancheggiato da fossato.  
VIA MAMMOLI TRA VIA Volta e Via I.Nievo  
VIA MARINELLA  
VIA MORI (DEL)  
VIA NAVE –DELLA –  
VIA NUNZIATINA –DELLA –  
VIA DELL'ONCINO  
VIA PADULE (DI) eccetto tratto tra via Palagetta e via delle Betulle.  
VIA PAGNELLA  
VIA PANTANO tra sottopasso all'autostradale A11 e via san quirico  
VIA PARADISO – DEL – tra via Chiella 2 e via Mammoli.  
VIA PERONI –DEI –  
VIA PERTICHE –DELLE –  
VIA PISTOIESE ta via Erbosa e via Fosso Secco.  
VIA PONTE AL SANTO – DEL –  
VIA PRATACCIO – DEL –  
VIA PRATO – DEL –  
VIA PRIMO MAGGIO  
VIA PRUNAIA – DELLA – tra via del Giglio ed il sottopasso all'autostrada A1.  
VIADEL RAGNO  
VIA REGGI  
VIA RONCO – DEL –  
VIA SAN IACOPO  
VIA SAN MARTINO tra circonvallazione Sud e Via Carraia.  
VIA SAN ROCCO  
VIA SANT'ANTONINO  
VIA SANTA GIUDITTA



VIA SCALO – DELLO – tratto di ingresso a piazza Palagione.  
VIA SEGATICCIO  
VIA STRADINO – DELLO –  
VIA TABERNACOLO – DEL – tra via Colombina e piazza Togliatti.  
VIA TOMERELLO  
VIA TORRICELLA – DELLA – tra via S. Martino e sottopasso alla Circonvallazione Sud.  
VIA TORRICELLA – DELLA – tra sottopasso alla Circonvallazione sud e via del Castelluccio.  
VIA TORTA  
VIA TROSCI  
VIA DELLAVIGNA  
VIA VIOTTOLE – DELLE –  
VIA VITTORIO VENETO – tra circonvallazione Nord e via Cetino.  
VIA VOLTA PRATA tra via Barberinese e via della Vigna.

In merito alla prescrizione di scorta per il transito di trasporti-veicoli eccezionali si informa che considerando i limiti dimensionali dettati dagli articoli 61 - 62 del D.Lgs 285/92 e dagli art. 16 - 216-218 del D.P.R. 495/92, salvo casi particolari i parametri adottati da questo Comune sono:

- limite di lunghezza
- oltre ml.25,00
- oltre ml.18,75 per corsie di marcia inferiori a ml. 3,00.
- limite di larghezza
- oltre ml 3,30
- oltre ml. 2,55 per corsie di marcia inferiori a ml. 3,00.
- limite di peso
- oltre t. 38 per veicoli a 3 assi
- oltre t. 48 per veicoli a 4 assi
- oltre t. 86 per veicoli a 6 assi
- oltre t. 108 per veicoli a 8 assi

Con velocità consentita inferiore a Km./h 30 (ad eccezione dei mezzi d'opera immatricolati).

### **COMUNE DI CERTALDO**

E' consentito il transito sulle seguenti strade comunali:

- Via delle Citta' dall'inizio del centro abitato fino all'innesto nella variate di Certaldo (comprese tutte le strade interne della Zona industriale Bassetti - Avanella).
- Via delle Regioni.
- Via F.lli Cervi fino alla rotatoria con direzione obbligatoria su Via Toscana o su Via Agnoletti in direzione della SP: 125.
- Via Toscana (escluso l'innesto su Via G. Falcone e P. Borsellino per la direzione Poggibonsi per la quale dovrà percorrere la Variante di Certaldo).

Rimane comunque essenziale il divieto di transito all'interno dell'abitato di Certaldo per tutti quei mezzi che non debbono fermarsi. Nel mese di Giugno 2012 è stata aperta al transito la cosiddetta "Variante di Certaldo alla SR 429 di Val d'Elsa" e nei primi giorni del 2013 anche il tratto tra Certaldo e Poggibonsi.

Pertanto il Centro Abitato non dovrà più essere attraversato da nessun mezzo eccezionale sia in direzione nord che sud.

Analogamente i mezzi eccezionali provenienti da e per le strade Provinciali laterali (SP.125 Piangrange, SP 79 per Fiano, SP.50 per Sciano e SP.64 per Gambassi Terme) dovranno essere indirizzate sulla variante di Certaldo secondo i percorsi più brevi.

### **COMUNE DI CAPRAIE E LIMITE**

E' consentito il transito su tutte le strade comunali con l'esclusione di quelle sotto elencate interessate da apposita ordinanza di limitazione di traffico:

- Via Larini per tutta la percorrenza fino all'immissione su Via Conio,
- Via L.Da Vinci per tutte la sua percorrenza,
- Via E.Cheguevara per tutte la sua percorrenza,
- via Polverosi dall'incrocio con Via Cavour all'incrocio con Via Larini,
- Via Palandri nel tratto che conduce all'abitato di Castra e fino al confine comunale con Carmignano,
- Via Martelli dall'incrocio con Via Salani alla loc. Mollaia,
- Via dell'Esagono dall'incrocio con Via Salani alla loc. Mollaia,
- Via Valicarda per tutte la sua percorrenza,
- Via di Camaioni nel tratto che va dall'intersezione con il Comune di Carmignano alla loc. San Martino in Campo.

Per conoscenza si aggiungono anche le seguenti strade vicinali ad uso pubblico:

- Via Conio per tutte la sua percorrenza,
- Via Pulignano per tutte la sua percorrenza,
- Via del Poggione per tutta le sue percorrenza.

Il presente nulla osta si rilascia alle seguenti condizioni:

- Manutenzione dell'efficienza e della pulizia della strada percorsa ai sensi dell'art. 15 del N.C.D.S.,
- Ripristino sconnessione, avvallamenti e buche dell'asfalto nel tratto di strada percorso qualcosa siano imputabili al movimento dei mezzi operativi in oggetto, da valutare in contraddittorio con l'U.T.C.,

- per quanto riguarda la prescrizione della scorta tecnica o di polizia stradale ( ai sensi del C.D.S.), si rimanda alle disposizione impartite dalla vigente normativa.

- Comunicazione preventiva all'Ufficio di Polizia Municipale, a mezzo posta o via Fax del giorno e dell'ora del trasporto al fine di rendere possibili eventuali controlli da parte degli agenti.

Si raccomanda di prestare particolare attenzione al fatto che l'accesso al nostro territorio comunale e dal comune di Montelupo F.no è inibito da sottopasso ferroviario di altezza (luce netta) di mt. 3,15.

Lungo la viabilità principale (strada provinciale n. 106, che si estende sul nostro territorio per una lunghezza di circa 5200 mt) esistono quattro rotatorie ubicate come segue ed aventi le caratteristiche di seguito indicate:

Incrocio SP.106 - Viale Montagni raggio esterno ml.12,50 raggio interno ml.5,00 larghezza carreggiata ml. 6,50 ingombro massimo (art.61 NCDS) ml.18,75X2,60

SP.106 - Viale Carmignanese raggio esterno ml. 12,50 raggio interno ml.6,00 larghezza carreggiata ml. 6,50 ingombro massimo (art.61 NCDS) ml.18,75X2,60

SP.106 - via Salani esterno ml. 14,00 raggio interno ml. 7,00 larghezza carreggiata ml. 7,00 ingombro massimo (art.61 NCDS) ml.18,75X2,60.

SP.106 - Via delle Ginestre - raggio esterno ml.14,00 raggio interno ml.7,00 larghezza carreggiata ml. 7,00 ingombro massimo (art.61 NCDS) ml 18,75x2,60.

### **COMUNE DI CASTELFIORENTINO**

E' consentito il transito su tutte le strade comunali resta inteso che ogni eventuale e successiva variazione del percorso che dovesse intervenire non sono autorizzate, ed a condizione che sia cura del richiedente verificare la transitabilità del percorso e/o eventuali limitazioni o chiusure temporanee di strade, restandone sollevata l'Amministrazione da qualsiasi ulteriore incombenza; i danni che potrebbero verificarsi a persone o cose ed imputabili al transito eccezionale saranno a completo carico del concessionario restandone sollevata l'Amministrazione Comunale.

### **COMUNE DI DICOMANO**

E' consentito il transito su tutte le strade comunali a condizione che eventuali danni causati alle sedi stradali vengano ripristinati immediatamente.

### **COMUNE DI EMPOLI**

E' consentito il transito esclusivamente nel tratto urbanizzato della S.S. 67 e Via del Castelluccio. N.B.Ferma resta la prescrizione che prima dell'effettuazione di ogni transito eccezionale la ditta richiedente dovrà provvedere autonomamente e lungo tutto il percorso richiesto, alla verifica dell'effettiva possibilità di manovra e di percorribilità della strada, sia in relazione alla presenza di eventi non prevedibili né preventivabili, che in relazione alle caratteristiche tecnico/dimensionali delle strade.

### **COMUNE DI FIESOLE**

Si concede nulla osta senza ulteriori formalità per il transito di trasporti eccezionali, limitatamente alle strade comunali:

-via Polveriera, Via di Fontalla, Via XXV Aprile, Via Sambre, Via Pontanico e Via della Selva, con limite in altezza di m.4,00, significando che è necessario prescrivere la scorta tecnica.

Per tutte le altre comunali, in considerazione della loro conformazione e dei limiti imposti non è possibile rilasciare nulla osta generalizzati.

Questo ufficio è comunque disponibile a valutare di volta in volta il rilascio del nulla osta al transito purché nella richiesta siano indicate le strade da percorrere e le caratteristiche del trasporto eccezionale.

### **COMUNE DI FIRENZE**

Nulla osta con esclusione di quelle in cui vigono particolari limitazioni riguardo a pesi e dimensioni anche temporaneamente segnalate in loco per veicoli a motore composti da una sola unità veicolare, eccedenti i limiti di massa stabiliti dall'art. 62 del Codice della Strada, ma non eccedenti i limiti di sagoma di cui all'articolo 61 del Codice della Strada, tali che il carico trasmesso all'area d'impronta sulla strada non sia superiore a (da N/cm<sup>2</sup>).

**N.B. In considerazione della costruenda linea 2 e 3 della tranvia (aeroporto – stazione; careggi – stazione;), lavori T.A.V. i percorsi sopra menzionati interessati dalle aree di cantiere a seguito dell'avanzamento dei lavori, saranno oggetto di variazione da stabilire a seconda dei casi.**

**N.B. CAUSA DI LAVORI DI RIPRISTINO DEL VIALE TALENTI E DEL PONTE AL'INDIANO SONO MOMENTANEAMENTE VIETATI AI MEZZI ECCEDENTI I LIMITI DI MASSA DELL'ART. 62 E I LIMITI DI SAGOMA DELL'ART. 61.**

### *COMUNE DI FIRENZUOLA*

E'consentito il transito solo sulle seguenti strade comunali:



-la strada intervento CAVET N.850 (dalla S.R.65 in loc. I Ponti alla SP.n.116 nei pressi della Loc. Cornacchiaia,  
-la strada comunale Carlina-Visignano-Rimessa (n.4) e' transitabile senza alcuna limitazione nel tratto dal bivio con la S.P.n.117,al bivio per la "finestra" della linea Alta Velocità – RFI Castelvecchio  
-la strada comunale di Moscheta (n.10) è transitabile senza alcuna limitazione dal bivio con la SS.503 alla località' Osteto (intervento CAVET n.827-828.)  
Per effetto della permuta di tratti di strade la porzione della ex SR.503 dall'intersezione con Viale Roma nel Capoluogo e il bivio con la SP.116 in loc.Riccianico, è passato in gestione a questo Comune, per tale tratto non vi sono limitazione di transito (intervento CAVET n. 855).

### **COMUNE DI LASTRA A SIGNA**

E' consentito il transito sulle seguenti strade comunali:

Via Livornese SS.67 (tratto comunale fra il km. 65+680 ed il km.70+691),  
Via Rimaggio - Via Vecchia Pisana SP:72 (tratto comunale fra il km. 0+000 ed il km.0+622),  
Via XXIV Maggio (tratto compreso fra Via Livornese e Via Brunelleschi),  
Via Brunelleschi,  
Via di Sotto,  
Via A.Buozzi,  
Piazza Andrei,  
Via S.Lavagnini

### **COMUNE DI MONTELUPO FIORENTINO**

E' consentito il transito solo sulle seguenti strade comunali: Via Caverni-Via Fratelli Cervi-Via I°Maggio-Via Maremmana tratto uscita S.G.C. alla statale SS.67. E' consentito il transito su tutte le strade comunali con esclusioni delle vie inserite nei centri storici di Capoluogo, Fibbiana, Torre, Samminiato.

### **COMUNE DI PALAZZUOLO SUL SENIO**

E' consentito il transito all'interno del suddetto Comune. Esclusa Via Fosso della Piana

### **COMUNE DI PONTASSIEVE**

*E' consentito il transito su tutte le strade comunali con l'esclusione di quelle sottoelencate:*

Via S. Martino a Quona - Via di Grignano -Via della Pianola, Via di Vetrice, Via della Villa, Via del Palagio in Colognole, Via dello Stracchino, Via del Sasso, Via Colognese, Via del Gricigliano - Via del Parentaio.

L'autorizzazione e' comunque vincolata al sopralluogo del personale della ditta al fine di valutarne l'effettiva percorribilità in rapporto ad eventuali manufatti e verifica dei raggi di curvatura.

### **COMUNE DI REGGELLO**

E' consentito il transito su tutte le strade comunali a tale proposito si porta a conoscenza della seguenti emergenze:

la strada comunale di collegamento tra l'abitato di Prulli e la frazione di Cascia, nel tratto Ponte all'Ulivo-Borgo a Cascia, presenta la pendenza del 13% che potrebbe comportare problematiche per l'eccedenza di peso.



Su alcuni specifici tratti di strade comunali poste all'interno dei Centri Abitati si segnale l'impossibilità al transito con eccedenza di sagoma perché limitate in larghezza, ricordando altresì che sulla strada comunale della Castellina e nella strada Comunale Vaggio-Tallini in località San Giovenale, esistono provvedimenti che limitano la circolazione ai veicoli di larghezza superiore a 2,30 m.

### **COMUNE DI SAN CASCIANO VAL DI PESA**

E' consentito il transito sulle seguenti strade comunali a condizione che vengano rispettati i seguenti limiti.

- Via degli Scopeti - dalla Via Cassia inizio abitato di San Casciano V.P. A intersezione con Via Faltignano consentito fino a 60 tonn. - Dalla intersezione con la Via Faltignano alla Via Cassia presso fiume Greve consentito fino a 40 tonn.
- Viale Pertini - dalla Via Cassia alla Via Gentilino consentito fino a 60 tonn.
- Via Borromeo - dalla via Certaldese alla Via Cassia consentito fino a 60 tonn.
- Via Faltignano - dalla Via Scopeti alla Via Volterrana consentito fino a 40 tonn.
- Via Treggiaia - dalla prov.le Volterrana fino all'abitato della Romola consentito fino a 40 tonn.
- Via La Romola per Cerbaia - dalla frazione della Romola fino alla Via Volterrana presso l'abitato di Cerbaia consentito fino a 40 tonn.
- Via Malafrasca - dalla Via Certaldese al confine con Tavarnelle consentito fino a 40 tonn..
- Via Santa Maria Macerata dall'abitato di Montefirololfi al confine con Tavarnelle consentito fino a 40 tonn.
- \*Via Pergolato - dalla Via Cassia al ponte sulla Pesa consentito fino a tonn. 60 - dal Ponte sulla Pesa alla Via Malafrasca - mezzi d'opera e macchine operatrici fino a 10 tonn.
- \*Via di Fabbrica - dalla prov.le Chiantigiana sulla Pesa alla via S.Maria Macerata - mezzi d'opera e macchine operatrici fino a 20 tonn. dimensioni regolari.
- Via Santa Maria Macerata - dall'abitato di Montefirololfi al confine con Tavarnelle consentito fino a tonn. 40.
- \*Via Collina - dalla Via Cassia all'abitato di Montefirololfi - mezzi d'opera e macchine operatrici fino a 20 tonn.
- \*Via Campoli - dalla p.le Grevigiana alla Via S.Maria Macerata- mezzi d'opera e macchine operatrici fino a 10 tonn.
- \*Via di Gabbiano - dalla provinciale Grevigiana all'abitato di Mercatale - mezzi d'opera e macchine operatrici fino a 20 tonn.
- Via di Lucciano - tratto compreso tra la prov. Certaldese e il P.I.P. consentito fino a 60 tonn. tratto successivo P.I.P fino a 100 q.li.
- \*Via di Mucciana-tratto compreso tra la prov. Empolese e la chiesa di Mucciana fino a 50 q.li
- \*Via Pisignano - dalla prov.le Empolese alla prov.le Volterrana fino a 100 q.li
- \* Via Luiano-dalla prov.le Grevigiana alla prov.le Chiantigiana fino a 50 q.li.
- Via S.Anna - dalla prov.le Grevigiana all'abitato di Montefirololfi.fino tonn.60.
- Via Montepaldi - dalla prov.le Empolese alla Università degli studi.fino tonn.40
- \*Via San Vito di Sotto - dalla via Cassia al Ponte sul fiume Pesa (escluso) fino a tonn.60
- Via Paterno - dalla Via Malafrasca a termine strada.fino a tonn.40
- Via Lucciana - dalla prov.le per Panzano a Torre Luciana fino a 100 q.li.
- Via Vicolabate - dalla strada prov.le della Leccia a Via Luciana fino a 50 q.li
- Via di Novoli - dalla strada provinciale della Leccia a pieve di Novoli. Fino a tonn. 60.
- Via Molamezza - da piazza del Popolo a Via S.Lucia Vecchia.fino a tonn. 60

Dalla presente autorizzazione rimangono escluse le vie urbane interne ai centri abitati per le quali dovrà essere richiesta di volta in volta specifica autorizzazione.

*Inoltre si ricorda che sulle vie con l'asterisco vige ordinanza di limitazione del traffico pesante, dovrà quindi di volta in volta essere richiesta ordinanza di deroga.*

*Per quanto riguarda la eventuale scorta dei veicoli si rimanda a quanto previsto dall'art. 16 DRP 495/92 e successive modifiche e integrazioni.*

#### **COMUNE DI SIGNA**

E' consentito il transito su tutte le strade comunali escluse: Via Argine Strada - Via Nannucci - Via Modigliani, Via Bardazzi, Via del Ponte alle Palle.

#### **COMUNE DI TAVARNELLE VAL DI PESA**

E' consentito il transito ai trasporti ecc.li, sui tratti di strada di interesse regionale ricadenti nel territorio comunale.

Il presente nulla osta è valido per l'intera annualità 2014, con possibilità' di revoca da qualsiasi Amministrazione cedente ed è subordinata alle particolari limitazioni di transito regolarmente segnalate lungo i vari tratti stradali.

Fermo restando le prescrizioni dell'art. 123 del D.M. 23.11.84 e successive modifiche il convoglio dovrà essere munito dei dispositivi rifrangenti e/o luminosi in modo che la sagoma di ingombro sia chiaramente visibile frontalmente e posteriormente.

I convogli, inoltre dovranno essere accompagnati da scorta tecnica, con le modalità indicate nel DD.MM. 18.7.1997, 28.5.1998, 24.4.2003., 18.3.2005.

La ditta sarà ritenuta unica responsabile di tutti i danni che potranno verificarsi alle persone e alle cose in genere e terrà l'Amministrazione sollevata da qualsiasi pretesa giudiziaria da terzi.

La ditta è obbligata a risarcire all'Amministrazione Comunale competente per territorio i danni eventualmente arrecati al patrimonio stradale ed ai suoi manufatti di qualsiasi importanza, su semplice presentazione da parte dell'ufficio tecnico del conto spese per le riparazioni occorse.

#### **COMUNE DI VINCI**

E' consentito il transito sulle seguenti strade comunali: Via L.Pasqualetti (già Via Apparita), Via Martello, Via Beneventi, Via Ripalta, Via Amerini. (Sulla Via Ripalta pendenza in alcuni tratti del 9%). In riferimento alla scorta essa sarà esclusivamente tecnica o di Polizia stradale (vedi art. 16 c.3 e c.4) così come previsto dalla normativa vigente. Il trasporto sulla viabilità suddetta dovrà essere organizzato in modo tale da consentire lo scambio con eventuali veicoli incrociati. Il trasporto eccezionale deve essere effettuato esclusivamente durante le ore diurne, possibilmente in ore fresche del giorno, sotto rigorosa osservanza delle norme contenute nel D.L. 285/92 e D.P.R. e succ. mod. ed integ. La ditta e' tenuta ad accertare la percorribilità' delle suddette strade prima di effettuare il transito, non assumendo il Comune alcuna responsabilità' per eventuali danni al trasporto causati da deficienza dei manufatti stradali e anche del piano viabile. La Ditta sarà l'unica responsabile di tutti i danni che in dipendenza del transito, potranno verificarsi alle persone, alla strada e alle cose in genere, e terrà il Comune sollevato ed indenne da qualsiasi protesta anche giudiziaria di terzi. La Ditta e' obbligata a risarcire il Comune per intero i danni eventualmente arrecati al patrimonio stradale e ad altri beni di pertinenza comunale su semplice presentazione da parte del Comune stesso, del conto delle spese e per le riparazioni occorse. Il conducente deve essere munito dell'autorizzazione al transito da esibire ai funzionari ed agenti del Comune predisposti alla sorveglianza, che ne facciano richiesta. Dovrà essere data preventiva





comunicazione all'Ufficio P.M. anche per telefono o via fax, del giorno e dell'ora del trasporto al fine di rendere possibile eventuali controlli da parte degli agenti.



PROVINCIA di PISTOIA

AREA DI COORDINAMENTO PER LA GOVERNANCE TERRITORIALE DI AREA VASTA

VIABILITÀ

Dott. Agr. Renato Ferretti- DIRIGENTE

Geom. Beatrice Topazzi - 0573 374529 – [b.topazzi@provincia.pistoia.it](mailto:b.topazzi@provincia.pistoia.it)

Geom. Giacomo Balleri – 0573 374552 – [g.balleri@provincia.pistoia.it](mailto:g.balleri@provincia.pistoia.it)

Piazza San Leone, 1 - 51100 Pistoia

---

## **ELENCO STRADE - ANNO 2016**

### **TERRITORIO PROVINCIALE DI GROSSETO**

---

TIPOLOGIA **A**

● TIPOLOGIA **B**

TIPOLOGIA **C**

TIPOLOGIA **D**

TIPOLOGIA **E**

TIPOLOGIA **F**

TIPOLOGIA **G**

TIPOLOGIA **H**

TIPOLOGIA **I**



# PROVINCIA di GROSSETO

Dipartimento  
Lavori e Servizi Pubblici

## Trasmissione P.E.C.

Oggetto: **RILASCIO/ RICHIESTA NULLA OSTA PER AUTORIZZAZIONI AL TRANSITO CON VEICOLI E/O TRASPORTI ECC.LI SULLE SS.PP. e SS.RR. NEL TERRITORIO DELLA PROVINCIA DI GROSSETO, DURANTE L'ANNO 2016 PER:**

- VEICOLI / TRASPORTI con massa potenziale fino a t 33.00;
- VEICOLI / TRASPORTI I con massa potenziale fino a t 60.00;
- VEICOLI / TRASPORTI con massa regolare con sagoma max di m 4.30 in H , m 3.00 in Larg e20 in lungh.;
- VEICOLI / TRASPORTI con massa regolare con sagoma max di m 4.30 in H , m 2.55 in Larg e25 in lungh.;
- VEICOLI / TRASPORTI con massa fino a 108 t , m 35 di lunghezza e m 2.55 di larghezza ;
- Automezzi trasportanti PALI e TRALICCI con lunghezza fino a m 14.00;
- Automezzi trasportanti macchine operatrici da cantiere ( Lung. m 20 / Larg. m 3 / H m 4.30 / Massa t 72 )
- MACCHINE AGRICOLE

**n 1 allegato**

Spett.le **Provincia di Pistoia**

Questa Amm.ne, allo scopo di snellire le procedure di rilascio delle autorizzazioni in oggetto, previste con Legge Reg. n^ 80/82 e successive modifiche, onde venire incontro alle necessità operative degli utenti e degli Enti stessi, comunica che il

## **NULLA OSTA**

per l'effettuazione dei transiti eccezionali per l'anno **2016** da autorizzare da parte di codesto Ente sulle strade che sono di competenza di questa Provincia, previa domanda degli utenti ed in conformità alle disposizioni di legge, viene **modificato** quello già in vostro possesso per l'anno **2015** relativamente alle sole strade Provinciali come da allegato alla presente.

A tal proposito si ribadisce che nella rete viaria dell'Ente non esistono itinerari standard tali da garantire il transito ai convogli con massa da t 108, lunghezza m 35 e larghezza m 2.55, come da nota, inviata a mezzo fax, del 11/06/2013 prot. 98524.

Per quanto riguarda le strade di pertinenza Comunale per l'anno **2016**, seguirà prossimamente l'invio del nulla osta appena questo Ente sarà in possesso di tutti i dati necessari, nel frattempo è da ritenersi valido quanto comunicato per l'anno 2015 fino alla data del 31/12/2015

Oltre tale termine sarà necessario richiedere a questo ente il nulla osta per ogni singola richiesta.

Per quanto riguarda il transito di veicoli con caratteristiche non specificate negli elenchi allegati, dovrà essere fatta singola richiesta di nulla osta da parte delle Province interessate.

*Maremma  
Toscana*

Provincia di Grosseto - Sede centrale  
Piazza Dante Alighieri, 35 (58100 Grosseto) - tel 0564 484111 - fax 0564 22385 - Cod. Fisc. 80000030538  
[www.provincia.grosseto.it](http://www.provincia.grosseto.it) - PEC [provincia.grosseto@postacert.toscana.it](mailto:provincia.grosseto@postacert.toscana.it)



Con la presente nota, si richiede inoltre il rilascio del " NULLA OSTA PREVENTIVO " per l'anno 2016 al transito dei Trasporti Eccezionali sulle strade Provinciali, Regionali e Comunali di competenza delle Amministrazioni in indirizzo.

Si prega di comunicare, entro il 10 di dicembre 2015, le eventuali variazioni , oppure di confermare la validità di quello rilasciato per l'anno 2015.

**SI PREGA DI RISPONDERE CON CORTESE URGENZA.**

**IL DIRIGENTE**  
**Ing. Renzo Ricciardi**

*Il presente documento è sottoscritto digitalmente ai sensi del D.lgs 82/2005 e del T.U. n. 445/2000 e conservato, secondo la normativa vigente, negli archivi della Provincia di Grosseto.*

## **B**

### **AUTOGRU/VEICOLI CON MASSA POTENZIALE FINO A t 60 ED AUTOGRU CON MASSA COMPLESSIVA FINO A t 60.**

#### **( AVENTI SAGOMA REGOLARE )**

**Potra' essere autorizzato il transito sulle seguenti SS.PP. :**

N° 1 TALAMONE, 2 PORTO ERCOLE, 3 PADULE, 4 PITIGLIANO S.FIORA, 5 GALLERAIE, 6 MONTE AMIATA, 7 CINIGIANESE, 8 MELETA, 10 FOLLONATA, 11 PAVONE, 12 SAN QUIRICO, 13 ONANO, 15 CASTELLO, 16 MONTIANO, 18 CAMPAGNATICO, 19 MONTEMASSI, 20 CASTELLACCIA, 21 TERZO, 23 STRETTE, 24 FRONZINA, 25 PITIGLIANO FARNESE, 26 ARCIDOSSO, 28 PEROLLA, 29 CICIANO, 30 SANTE MARIAE, 31 COLLACCHIA, 32 MANCIANO FARNESE, 33 MONTIONI, 34 SELVENA, 36 GIANNELLA, 37 MACINAIE, 38 VADO ALL'ARANCIO, 39 POLVERAIA, 40 TRAPPOLA, 41 SBIRRO, 42 LAGHI, 43 MACCHIASCANDONA, 45 CONTESSA, 46 PIAN DELLA MADONNA, 48 TOLLERO, 49 ACCESA, 51 PORRONA, 52 ORCIA, 57 CAMPESE, 59 ALBERESE, 60 PUNTONE, 61 PUNTA ALA, 62 ROCCHETTE, 63 CAPALBIO, 64 CIPRESSINO, 67 CAMPIGLIOLA, 69 BARCATOIO, 71 GERFALCO, 76 MONTORIO, 78 BOGGHEGGIANO, 79 POGGIO LA MOZZA, 80 POLLINO, 82 GAVORRANO, 83 VALPIANA, 84 SCARLINO, 87 BAGNOLO, 91 PIAN DEL BICHI, 96 LA BELLA, 101 SGRILLA, 102 SGRILLOZZO, 104 FILARE, 106 CASSARELLO, 107 PEScina, 111 SAN BIAGIO, 117 CROCINA, 122 QUARANTA, 127 PANTANO, 128 PARRINA, 129 ALTORE, 131 POGGIALE, 132 BAGNO DI GAVORRANO, 134 PONTE SIELE, 135 CASONE, 139 PIANI ROSSI, 140 LEOPOLDINA, 144 MELOSELLA, 145 MONTEBUONO, 148 POLVEROSA, 149 VALMARINA, 150 GUINZONI, 151 MASSA M.MA, 152 AURELIA VECCHIA, 153 BATIGNANO, 154 SPADINO, 157 ROCCASTRADA, 158 DELLE COLLACCHIE, 159 SCANSANESE, 160 AMIATINA, 161 P.S. STEFANO, 162 MASSETANA, 74 S.R. MAREMMANA, 398 S.R. VAL DI CORNIA, 439 S.R. SARZANESE VAL D'ERA, .



**PROVINCIA  
di GROSSETO**

*Dipartimento  
Lavori e Servizi Pubblici*

**Trasmissione P.E.C.**

**Oggetto: INVIO NULLA OSTA PREVENTIVO PER AUTORIZZAZIONI AL TRANSITO CON VEICOLI E/O TRASPORTI ECC.LI NEL TERRITORIO DELLA PROVINCIA DI GROSSETO, DURANTE L'ANNO 2016 PER LE STRADE DI PERTINENZA COMUNALE:**

- AUTOGRU /AUTOMEZZI con massa potenziale fino a t 60.00;
- AUTOGRU / TRASPORTI con massa fino a t 72 con sagoma max di m 3.30 in Larg. e m 4.30 in H ;
- Trasporti aventi dimensioni in altezza fino a m 4.30 con Larg. e Lung. regolari;
- Automezzi trasportanti manufatti indivisibili eccedenti in Lung. il limite regolamentare;
- Automezzi trasportanti PALI e TRALICCI con lunghezza fino a m 14.00;
- Automezzi trasportanti macchine operatrici e manufatti ( Lung. m 20 / Larg. m 3 / H m 4.30 / Massa t 72 )
- MACCHINE AGRICOLE con larghezza fino a m. 4.00.

**Alle Amm/ni Prov/li della Regione Toscana  
Alla Città Metropolitana di Firenze**

Questa Amm.ne, allo scopo di snellire le procedure di rilascio delle autorizzazioni in oggetto, previste con Legge Reg. n^ 80/82 e successive modifiche, onde venire incontro alle necessità operative degli utenti e degli Enti stessi, invia l'elenco delle Strade Comunali per l'effettuazione dei transiti eccezionali per l'anno **2016** da autorizzare da parte di codesto Ente sulle strade che sono di competenza dei Comuni di questa Provincia, previa domanda degli utenti ed in conformità alle disposizioni di Legge.

Si allegano alla presente:

- elenchi delle SS.CC. divise per ente di appartenenza.

**Il Responsabile  
Servizio Mobilità e Trasporti  
Geom. Tiziano Romualdi**

*Il presente documento è sottoscritto digitalmente ai sensi del D.lgs 82/2005 e del T.U. n. 445/2000 e conservato, secondo la normativa vigente, negli archivi della Provincia di Grosseto.*

Contatti - Area Servizi Pubblici e Supporto Amministrativo – Servizio Mobilità e Trasporti - U.P. Motorizzazione Civile  
Piazza dei Martiri d'Istia, 1 (GR) – tel 0564/484214 fax 0564/23824 – e-mail m.bartaletti@provincia.grosseto.it

*Maremma  
Toscana*

Provincia di Grosseto - Sede centrale  
Piazza Dante Alighieri, 35 (58100 Grosseto) - tel 0564 484111 - fax 0564 22385 - Cod. Fisc. 80000030538  
[www.provincia.grosseto.it](http://www.provincia.grosseto.it) - PEC [provincia.grosseto@postacert.toscana.it](mailto:provincia.grosseto@postacert.toscana.it)



**ELENCO STRADE COMUNALI AUTORIZZATE AL TRANSITO CON I SEGUENTI VEICOLI ECCEZIONALI: AUTOGRU, TRASPORTI ECCEZIONALI IN GENERE, TRASPORTO PALI E TRALICCI, TRASPORTO MACCHINE OPERATRICI E MANUFATTI IN C.A.P. INDIVISIBILI, MIETITREBBIE. ANNO 2016**

**COMUNE DI ARCIDOSSO: TRANSITO AUTORIZZATO con attraversamento del centro abitato di Arcidosso direttrice Castel del Piano – Santa Fiora (vedi nota del Comune nostro prot. n° 208936 del 31/12/2015 agli atti di questo Ente)**

**COMUNE DI CAMPAGNATICO TRANSITO AUTORIZZATO LIMITATAMENTE ALLE MACCHINE AGRICOLE ED OPERATRICI CON LARGHEZZA MASSIMA DI M 4.00 vedi nota nostro prot. n° 176016 del 26/10/2015 agli atti di questo Ente**

**COMUNE DI CAPALBIO: : TRANSITO NON AUTORIZZATO**

**COMUNE DI CASTEL DEL PIANO: NON ESISTONO STRADE COMUNALI OVE E' AMMESSO IL TRANSITO (vedi fax nostro prot. N° 205777 del 28/12/2015 agli atti di questo Ente)**

**Centro abitato di Castel del Piano:**

DENOM. STRADA	DIM.: H – P.A. – L.A	DIRETTRICE INGRESSO/USCITA
Via Gallaccino	5,00 – 56 t – 25m	Da SP 64 per via Gramsci
Via Gramsci	5,00 – 56 t – 25m	Da via Gallaccino per via IV Novembre
Via IV Novembre	5,00 – 60 t – 25m	Da via IV Novembre per via D. Alighieri
Via D. Alighieri	5,00 – 60 t – 25m	Da via IV Novembre per via Roma
P.za Rimembranza	5,00 – 60 t – 25m	Da via D. Alighieri per via Roma
Via Roma	5,00 – 60 t – 25m	Da via P.za Rimembranza per SP 160
P.za Rimembranza	5,00 – 60 t – 25m	Da via D. Alighieri per via dei Mille
Via dei Mille	5,00 – 60 t – 25m	Da P.za Rimembranza per via Santucci
Via Santucci	5,00 – 60 t – 25m	Da dei Mille per SP 160
Fraz. Montenero	4,00 – 33 t	Da innesto SP 64 a via F.lli Cervi(*)
Strade consorziali Fraz. Montenero	4,00 – 33 t	Da SP 64 ad Anello(*)

**NB: (\*) TRANSITO AMMESSO PER LE MACCHINE AGRICOLE**

**COMUNE DI CASTELL'AZZARA: TRANSITO AUTORIZZATO (vedi nota del Comune nostro prot. n° 175263 del 22/10/2015 agli atti di questo Ente)**

DENOM. STRADA	ESTESA M	DIM.: L – H – P.A.	DIRETTRICE INGRESSO/USCITA
SP 4 PITIGLIANO – S.FIORA	1500	5,50 X 5,00 – 56 t	S. Fiora - Pitigliano
SP 95 SFORZESCA	400	4,80 X 6,00 – 56 t	Castell'Azzara - Sforzesca
SP 22 SOVANA	1800	6,00 X 6,00 – 33 t	Bivio Terni - Sovana
SC	6000	3,90 X 5,00 – 5 t	Castell'Azzara - Selvena
SC BERNARDUCCIO	3000	4,00 X 5,00 – 5 t	SP 4 - Selvena
SC POGGIO MONTONE	3000	4,00 X 5,00 – 5 t	Selvena – Poggio Montone – SP 4
SC LE VALLI	5000	4,00 X 5,00 – 5 t	SP 4 – Loc. Cornacchino
SC MORONE	1000	4,00 X 5,00 – 33 t	SP 86 Cellena - Loc. Morone

**NB: TRANSITO AMMESSO ANCHE PER LE MACCHINE AGRICOLE SU TUTTE LE STRADE IN ELENCO**

**COMUNE DI CASTIGLIONE DELLA PESCAIA: TRANSITO AUTORIZZATO (vedi nota del Comune nostro prot. n° 178968 del 29/10/2015 agli atti di questo Ente)**

**SI COMUNICA CHE E' STATA REALIZZATA UNA ROTATORIA NELL'AREA D'INTERSEZIONE TRA LA S.P. 3 PADULE - VIA SAN BENEDETTO – VIA SANTA MARIA - PANORAMICA**

**ITINERARIO N° 1**

SP 158 delle Collacchie - Via Ansedonia – Ponte Giorgini - P.za Ponte Giorgini – Via Ximenes – Via S. Benedetto Po' – Strada di Circonvallazione - (Panoramica) – Viale Kennedy - SP 158 delle Collacchie

DENOM. STRADA	LARGH.	NOTE
VIA ANSEDONIA	7,50	
PONTE GIORGINI	6,00	
P.ZA PONTE GIORGINI	6,00	SENSO UNICO DIREZIONE VIA XIMENES
VIA XIMENES	5,00	SENSO UNICO DIREZIONE VIA S. BENEDETTO PO'
VIA S. BENEDETTO PO'	7,00	
STRADA DELLA CIRCONVALLAZIONE	7,23	PENDENZA MAX 20%
VIALE KENNEDY	6,00	

**ITINERARIO N° 1/BIS (Itinerario a traffico intenso sia estivo che invernale)**

SP 158 delle Collacchie - Via Ansedonia – Ponte Giorgini - Via IV Novembre – Via Vespucci – Via Ponte Giorgini - Via C. Colombo – Via V. Veneto – Via Marconi - Viale Kennedy - SP 158 delle Collacchie

DENOM. STRADA	LARGH.	NOTE
VIA ANSEDONIA	7,50	
VIA PONTE GIORGINI	9,00	SENSO UNICO VERSO VIA C. COLOMBO
VIA C. COLOMBO	5,50	
VIA V. VENETO	6,00	
VIA MARCONI	6,00	
VIALE KENNEDY	6,00	

**ITINERARIO N° 2**

SP 158 delle Collacchie - Via Ansedonia – Via di collegamento non censita – Piazzale F.lli Bruni



DENOM. STRADA	LARGH.	NOTE
VIA ANSEDONIA	7,50	
VIA NON CENSITA	9,00	
PIAZZALE F.LLI BRUNI	5,50	STRETTOIA m 4,50 DIREZIONE PONTE GIORGINI P.LE F.LLI BRUNI

**ITINERARIO N° 3**

SP 158 delle Collacchie - Via Ansedonia – Ponte Giorgini - P.za Ponte Giorgini – Via O. Maggiore – Via Cassiopea – S.P. 3 Padule

DENOM. STRADA	LARGH.	NOTE
VIA ANSEDONIA	7,50	
P.ZA PONTE GIORGINI	6,00	SENSO UNICO DIREZIONE VIA XIMENES
VIA O. MAGGIORE	10,00	
VIA CASSIOPEA	6,00	

SP 3 Padule - Via degli Scalpellini – Via dei Rigattieri - Via dei Macchiaioli – S. C. delle Strette – Vie interne alla zona Artigianale – S.P. 3 Padule (percorso alternativo in accesso da SP 3 Padule: strade non censite verso SC delle Strette)

DENOM. STRADA	LARGH.	NOTE
VIA DEGLI SCALPELLINI	5,50	DIFFICOLTA DI IMMISSIONE DA E PER SP 3 PADULE
VIA DEI RIGATTIERI	5,00	
VIA DEI MACCHIAIOLI	9,00	VIABILITA' INTERNA ALLA ZONA ARTIGIANALE
VIA DEI CIABATTINI	7,00	
VIA S. MARIA DEL POGGETTO	5,00	
P.LE DELLE CORPORAZIONI	11,00	

**ITINERARIO N° 4**

SP 158 delle Collacchie - Via Kennedy – Via Marconi - Via V. Veneto – Via C. Colombo – Via Ponte Giorgini:

Alternativo 1: Ponte Giorgini – Via Ansedonia – SP 158 delle Collacchie (Difficoltà di manovra all'intersezione trà Via Ponte Giorgini e Ponte Giorgini )

Alternativo 2: P.za Ponte Giorgini – Via Ximenes – SP 3 Padule

**ITINERARIO N° 5**

SP 3 Padule:

Alternativo 1: Via S. Benedetto Po' – Via F.lli Cervi – Via IV Novembre – Via Vespucci – Via Ponte Giorgini – Ponte Giorgini - Via Ansedonia – SP 158 delle Collacchie (Difficoltà di manovra all'intersezione trà Via Ponte Giorgini e Ponte Giorgini )

Alternativo 1/BIS: Via S. Benedetto Po' – Via F.lli Cervi – Transito contro mano per breve tratto fino ad immissione su Ponte Giorgini previo controllo degli organi di polizia Comunale o Stradale - Via Ansedonia – SP 158 delle Collacchie

Alternativo 2: Strada di Circonvallazione (Panoramica) – Viale Kennedy – SP 158 delle Collacchie

SP 61 PUNTA ALA: per raggiungere la località Porto il transito è consentito facendo attenzione in particolare ad una rotonda di fronte all'Hotel Cala del Forte che divide la carreggiata in due corsie: verso il porto larghezza mt. 5,40, verso Castiglione della Pescaia mt. 3,50 (integrazione prot. n° 2512/P del 23/05/2002)

SC PIATTO LAVATO: Transito consentito ma viene segnalata una larghezza media di mt. 3,00; asfaltata ma priva di segnaletica orizzontale (Trasmesso con Prot. n° 7736/P del 04/11/2004)

SC VAL DI CAMPO: Transito consentito viene segnalata una larghezza media di mt. 3,50; asfaltata con avvallamenti e limite di portata fino a t. 25 (Trasmesso con Prot. n° 7736/P del 04/11/2004)

**NB: TRANSITO AMMESSO ANCHE PER LE MACCHINE AGRICOLE SU TUTTE LE STRADE IN ELENCO**

**COMUNE DI CINIGIANO TRANSITO AUTORIZZATO (vedi nota prot. n 16796 del 28/01/2015 agli atti di questo Ente)**

(S.C. = Strade Comunali; S.C/le= Strade Consortili)

DENOM. STRADA	ECCEDENZIA IN DIMENSIONI	ECCEDENZIA IN PESO
S.C. La Privata	PERCORRIBILE(*)	PERCORRIBILE (dal km 0 al km 1.00 dalla sp. 7 forte pendenza) *(al km 1.00 strettoia)
S.C. Trisolla Santa Luca	PERCORRIBILE(*)	PERCORRIBILE (dal km 0 al km 1.00 dalla sp. 7 forte pendenza) *(al km 1.00 ponte a guado)
S.C. Porrone	PERCORRIBILE(*)	PERCORRIBILE (tratti in forte pendenza) * (al km 0.500 dalla sp. 51 strettoia)
S.C. Poggio ai Peri	PERCORRIBILE	PERCORRIBILE
S.C. Fanfani	PERCORRIBILE	PERCORRIBILE
S.C. Poggi	NON PERCORRIBILE	NON PERCORRIBILE
S.C. Tribolone	PERCORRIBILE	PERCORRIBILE
S.C. Cava	PERCORRIBILE	PERCORRIBILE
S.C. Volpaio (Poggi del Sasso)	NON PERCORRIBILE	PERCORRIBILE
S.C. Romanella	PERCORRIBILE	PERCORRIBILE
S.C. Mulinello	PERCORRIBILE	PERCORRIBILE (tratti in forte pendenza)
S.C. Volpaio (M.Ilo Amiata)	NON PERCORRIBILE	NON PERCORRIBILE
S.C. Polloneto	NON PERCORRIBILE	PERCORRIBILE
S.C. Rotrecine	PERCORRIBILE	PERCORRIBILE
S.C. Villa	NON PERCORRIBILE	NON PERCORRIBILE
S.C. San Martino	PERCORRIBILE	PERCORRIBILE (tratti in forte pendenza)
S.C/le. Sant'Alberto - Capannacce	PERCORRIBILE	PERCORRIBILE
S.C/le. Piscioi	PERCORRIBILE	PERCORRIBILE (tratti in forte pendenza)
S.C/le. Ficari	PERCORRIBILE	PERCORRIBILE (tratti in forte pendenza)
S.C/le. Salcio	PERCORRIBILE	PERCORRIBILE (tratti in forte pendenza)
S.C/le. Monte Mario	PERCORRIBILE	PERCORRIBILE (tratti in forte pendenza)
S.C/le. Banditella	NON PERCORRIBILE	PERCORRIBILE (tratti in forte pendenza)
S.C/le. Poggio Paolo	PERCORRIBILE	PERCORRIBILE (tratti in forte pendenza)
S.C/le. Poggio ai Peri	PERCORRIBILE	PERCORRIBILE (tratti in forte pendenza)
S.C/le. Guardiole	PERCORRIBILE	PERCORRIBILE
S.C/le. Olmi	NON PERCORRIBILE	NON PERCORRIBILE





S.C/le. Poggio Colonna	PERCORRIBILE	PERCORRIBILE
S.C/le. Spiritello	PERCORRIBILE	PERCORRIBILE (tratti in forte pendenza)
S.C/le. Farnesi	PERCORRIBILE *	PERCORRIBILE *trettoia al km 0.200 dalla sp. 64
S.C/le. Piaggiano	PERCORRIBILE	PERCORRIBILE
S.C/le. Piaggianello	PERCORRIBILE	NON PERCORRIBILE (Forte pendenza)
S.C/le. Castelline	PERCORRIBILE	PERCORRIBILE (tratti in forte pendenza)
S.C/le. Guardiole	PERCORRIBILE	PERCORRIBILE
S.C/le. Case Rosse	PERCORRIBILE	PERCORRIBILE
S.C/le. Capanne Ricci	PERCORRIBILE	PERCORRIBILE
S.C/le. Pozzuolo	PERCORRIBILE	PERCORRIBILE (tratti in forte pendenza)
S.C/le. Bandite	PERCORRIBILE(*)	PERCORRIBILE (Percorribili solo i primi 1000 metri a partire dalla SP 17) * (Percorribili solo i primi 600 metri a partire dalla SP 17)
S.C/le. Fonte Fabbri	PERCORRIBILE	PERCORRIBILE
S.C/le. Dogana	PERCORRIBILE	PERCORRIBILE
S.C/le. Vedracchia	PERCORRIBILE	PERCORRIBILE
S.C/le. Pecora Vecchia	PERCORRIBILE	PERCORRIBILE
S.C/le. Cavallini	NON PERCORRIBILE	PERCORRIBILE
S.C/le. Pelacane - Bucaccia	NON PERCORRIBILE	PERCORRIBILE
S.C/le. Vigne	NON PERCORRIBILE	PERCORRIBILE
S.C/le. Del Salcio	PERCORRIBILE	PERCORRIBILE ( Esistono tratti di notevole pendenza)
S.C/le. Monte Mario	PERCORRIBILE	PERCORRIBILE ( Esistono tratti di notevole pendenza)
S.C/le. Poggio Colonna	PERCORRIBILE	PERCORRIBILE
S.C/le. Cervione – Assolati	PERCORRIBILE	PERCORRIBILE
S.C/le. Del Calvello	PERCORRIBILE	PERCORRIBILE

**CENTRI ABITATI**

**CINIGIANO**

DENOM. STRADA	ITINERARIO (anche viceversa)
SP 17 Voltina: da Grosseto a M.Ilo Amiata	Via Grossetana, S.P. 7 Cinigianese
SP 7 Cinigianese: da Sasso d'Ombrone a M.Ilo Amiata	Via Ombrone, S.P. 7 Cinigianese

**MONTICELLO AMIATA**

DENOM. STRADA	ITINERARIO (anche viceversa)
SP 7 Cinigianese: da Cinigiano / Arcidosso a Montenero	Via Empoli, Via della Stazione

**CASTIGLIONCELLO BANDINI**

Seguire SP 55 Stribugliano	
<b>SASSO D'OMBRONE</b>	Seguire SP 7 Cinigianese con strettoia nel centro abitato Poggi del Sasso
<b>POGGI DEL SASSO</b>	Seguire SP 114 Poggi del Sasso

**NB: TRANSITO AMMESSO ANCHE PER LE MACCHINE AGRICOLE SU TUTTE LE STRADE IN ELENCO**

**COMUNE DI CIVITELLA PAGANICO TRANSITO AUTORIZZATO (vedi nota nostro prot. n° 171767 del 16/10/2015 agli atti di questo Ente)**

DENOM. STRADA	CARATTERISTICHE		PORTATA	ESTESA M	DIRETTRICE INGRESSO/USCITA
	LARGH.	ALT.	T.		
Paganico					
VIA STAZIONE	6	4.30	33	/	S.P. 64 Cipressino x Via P. Leopoldo
VIA LEOPOLDO	6	4,30	33	245	M. Amiata x Ss. 233 Grosseto
VIA R. MALAVOLTI	6	4,30	33	340	M. Amiata x Ss. 233 Grosseto
Casal di Pari					
VIA A. COSTA	5	4,30	33	150	Ex Ss 223 x Belagaio
VIA TRENTO	5	4,30	33	110	Ex Ss 223 x Belagaio
Civitella M.ma					
VIA GROSSETO	6	4.30	33	/	Ss 223 x S.P. 21 Terzo

SC della Croce di Monte Acuto; SC della Queciolina; SC di Foravento; SC di Gello; SC di Pietratonda; SC dell'Aratrice; SC della Galleria di Monteantico; SC dell'imposto; SC del Castello di Monteantico.

**NB: SULLE SS.CC. EXTRAURBANE E' AMMESSO IL TRANSITO PER UNA LUNGHEZZA MASSIMA DI M. 14.00**

**NB: TRANSITO AMMESSO ANCHE PER LE MACCHINE AGRICOLE SU TUTTE LE STRADE IN ELENCO**

**COMUNE DI FOLLONICA: TRANSITO AUTORIZZATO ALLA ZONA INDUSTRIALE CON PASSAGGIO ESCLUSIVAMENTE DA VIA DEL COMMERCIO E VIA DEL TURISMO CON ESCLUSIONE DI VIA MASSETANA IN ENTRAMBI I SENSI DI MARCIA (nulla osta agli atti di questo Ente prot. n° 205034 del 23/12/2015)**

Transito non ammesso nel centro ABITATO di Follonica

**COMUNE DI GAVORRANO: TRANSITO AUTORIZZATO ( Nulla osta agli atti di questo ente prot. N° 172807 del 19/10/2015**

DENOM. STRADA	ESTESA M	DIM.: L – H – P.A. –L.A.	DIRETTRICE INGRESSO/USCITA
SP 60 PUNTONO	1600	6,00 X 4,50 – 33 t – 25 m	Loc. Bagno di Gavorrano: Via G. Rossa, Via F.Ili Cervi
SC BRACCIO DI GAVORRANO	1100	6,00 X 4,50 – 33 t – 25 m	Loc. Bagno di Gavorrano: Incrocio semaforo, Via Marconi
SP 82 GAVORRANESE	750	6,00 X 4,50 – 33 t – 25 m	FILARE: Via Pascoli, Via Pascoli ;
SP 82 GAVORRANESE	1150	6,00 X 4,00 – 33 t – 14 m	GAVORRANO: Via Matteotti, Via Veneto ;
SP 82 GAVORRANESE	800	6,00 X 4,50 – 33 t – 14 m	RAVI: Via Roma, Via Roma ;
SP 152 AURELIA VECCHIA	1800	6,00 X 4,50 – 56 t – 25 m	POTASSA: Via Arno; Via Arno
SP 152 AURELIA VECCHIA	2100	6,00 X 4,50 – 56 t – 25 m	BIVIO RAVI: Via Aurelia, Via Aurelia ;
SP 152 AURELIA VECCHIA	600	6,00 X 4,50 – 56 t – 25 m	GRILLI: Via Grosseto ; Via Grosseto
SP 20 CASTELLACCIA	700	5,60 X 4,50 – 33 t – 25 m	CASTELLACCIA: Via della Repubblica; Via della Repubblica

**NB: TRANSITO AMMESSO ANCHE PER LE MACCHINE AGRICOLE SU TUTTE LE STRADE IN ELENCO**



**COMUNE DI GROSSETO: : TRANSITO NON AUTORIZZATO**

**COMUNE DI ISOLA DEL GIGLIO: : TRANSITO NON AUTORIZZATO**

**COMUNE DI MAGLIANO IN TOSCANA: TRANSITO NON AUTORIZZATO**

**COMUNE DI MANCIANO: TRANSITO NON AUTORIZZATO**

**COMUNE DI MASSA MARITTIMA : TRANSITO NON AUTORIZZATO (vedi nota prot. n° 168781 del 12/10/2015 agli atti di questo Ente):**

**COMUNE DI MONTE ARGENTARIO: TRANSITO AUTORIZZATO (vedi nota fax nostro prot. N° 2802 del 07/01/2016 ed agli atti di questo Ente):**

Transito consentito per le vie in elenco: Via del Campone, Fosso del Campone, Piazzale del Valle fino allo scalo di alaggio.

NB: **Prestare particolare attenzione** ad una serie di caditoie trasversali poste in prossimità dell'incrocio tra via del Campone e via Marconi in corso di manutenzione straordinaria e di ripristino del normale livellamento della sede stradale; nella percorrenza moderare la velocità e fare attenzione al modo di attraversamento del tratto.

**I transito dovranno essere preventivamente comunicati all' Uff. Tecnico tel. 0564/811933/26 fax 0564/811928 alla Polizia Municipale tel. 0564/812520 con anticipo di 10 giorni.**

**COMUNE DI MONTEROTONDO M.MO: TRANSITO NON AUTORIZZATO**

**COMUNE DI MONTIERI: TRANSITO AUTORIZZATO (vedi nota nostro prot. n° 5031 del 13/01/2016 del Comune ed agli atti di questo Ente):**

Via Matteotti ( da SP 5 Galleraie a Via Roma / m 400 ), Via Roma ( da Via Matteotti a SP 5 Galleraie / m 400 )

FRAZ. BOCCHEGGIANO – Via Tasso ( da SP 78 Boccheggiano a Via Delle Bastiole / m 250 ), Via Delle Bastiole ( da Via Tasso a SP 78 Boccheggiano / m 500 ).

**COMUNE DI ORBETELLO: TRANSITO AUTORIZZATO (vedi nota prot. n° 172686 del 19/10/2015 ed agli atti di questo Ente):**  
**Transito ammesso esclusivamente per veicoli non superiori alle t. 44**

Ingresso, da uscita Talamone – Fonteblanda nord ( Zona Laschi ) della confluenza con la SS 1 Aurelia idoneo per tutti i carichi e veicoli ; percorrenza della via Vecchia Aurelia fino alla reimmissione con la SS 1 Aurelia ( Loc. Ponte Rosso ) in direzione Sud.

Ingresso, da uscita Talamone – Fonteblanda Sud ( Zona Artigianale Civitella ) della confluenza con la SS 1 Aurelia ; percorrenza della Via Vecchia Aurelia per tutti gli itinerari e per reimmissione SS 1 Aurelia.

CENTRO ABITATO DI TALAMONE : Ingressi come per Fonteblanda poi percorrenza SP fino a Centro Abitato. Transito Telamone, unica percorrenza urbana via Cala di Forno e reimmissione in Via Nizza. Centro Storico di Talamone non percorribile.

CENTRO ABITATO DI ALBINIA : Ingresso da SS 1 Aurelia ( dirett. di marcia Nord – Sud ) idoneo per tutti i carichi. Per raggiungere P.zza Delle Regioni, transitare in via raffi in senso contrario di marcia con assistenza della P.M. ( strada molto ampia ). Per raggiungere Via Maremmana

percorrere via Aldi. Ingresso da SS 1 Aurelia ( dirett. di marcia Nord ) idoneo per tutti i carichi e veicoli. Per raggiungere P.zza Delle Regioni occorre transitare da Via Aldi e poi da Via Raffi in senso contrario di marcia. Per raggiungere Via Maremmana immissione diretta da ingresso. Nessun carico o veicolo ecc.le è autorizzato a transitare ( passando per il C.A. ) verso la Barca Dei Grazi ( SR 74 Maremmana ) se supera in altezza i m 4 in quanto nell'attraversare i binari della ferrovia ci sarebbe un contatto con i fili dell'alta tensione. Per raggiungere quindi la Zona Industriale / Artigianale di Albinia che si trova al di là della ferrovia rispetto al Centro Abitato, il transito deve essere autorizzato percorrendo la SP 56 San Donato dalla Loc. Quattro Strade fino alla reimmissione nella SR 74 Maremmana.

CENTRO ABITATO DI ORBETELLO SCALO : Zona Nord ( tra la ferrovia e la SS 1 Aurelia ), transito dalla Via Aurelia in via G.C. Pantini e possibilità di transito in via M.Innocenti; reimmissione nella SS 1 Aurelia da via G.C. Pantini. Zona Ovest ( tra abitato di Orbetello e la ferrovia ), immissione dalla SP 161 P.S. Stefano ( ex SS 440 ) fino al crocevia con Via F. Banghini fino a Piazza della Stazione; itinerario a ritroso per reimmissione nella SP 161 P.S. Stefano e poi SS 1 Aurelia , in tutte le direzioni.

CENTRO ABITATO DI ORBETELLO QUARTIERE DI NEGHELLI : transito dalla SS 1 Aurelia lungo la SP 161P.S.Stefano che nell'abitato prende il nome di Via Donatori Del Sangue. Per transito in Zona Artigianale proseguire per Via De Amicis ovvero Viale Caravaggio.

CENTRO ABITATO DI ORBETELLO CENTRO STORICO : Il Transito deve avvenire dalla SP 36 Giannella, poi la SP 161 P.S. Stefano fino a Orbetello; in Orbetello Centro transito solo su Viale delle Mura di levante; altri itinerari da concordare con Comando P.M. Per reimmissione sulla SS 1 Aurelia verso tutte le direzioni, itinerario come sopra a ritroso ( SP 161 PS. Stefano – SP 36 Giannella – SS 1 )

**NB: TRANSITO AMMESSO ANCHE PER LE MACCHINE AGRICOLE SU TUTTE LE STRADE IN ELENCO**

**COMUNE DI PITIGLIANO: : TRANSITO NON AUTORIZZATO**

**COMUNE DI ROCCALBEGNA : TRANSITO NON AUTORIZZATO AUTORIZZATO (vedi nota nostro prot. n° 172186 del 16/10/2015 agli atti di questo Ente):**

**COMUNE DI ROCCASTRADA: TRANSITO AUTORIZZATO (vedi nota nostro prot. n° 2 del 02/01/ 2016 agli atti di questo Ente):**

DENOM. STRADA	CARATTERISTICHE		LUNGHEZZA MAX	DIRETTRICE INGRESSO/USCITA
	LARGH.	ALT.	M	
SP 157 C.A. ROCCASTRADA	3,00	4,50	14	ENTRAMBE LE DIREZIONI DI MARCIA
SP 157 C.A. STICCIANO	3,50	4,50	14	ENTRAMBE LE DIREZIONI DI MARCIA
SP 8 C.A. SASSOFORTINO	3,50	4,00	14	ENTRAMBE LE DIREZIONI DI MARCIA
SP 157 C.A. TORNIELLA	3,50	4,50	14	ENTRAMBE LE DIREZIONI DI MARCIA
SP 31 C.A. RIBOLLA	3,50	4,50	14	ENTRAMBE LE DIREZIONI DI MARCIA
SP 20 C.A. RIBOLLA	4,50	4,50	14	ENTRAMBE LE DIREZIONI DI MARCIA

NB: nell'attesa di aggiornamento relativo alle altre eventuali S.C. da parte dell'Ufficio Tecnico Comunale.



**COMUNE DI SANTA FIORA: NON ESISTONO STRADE COMUNALI OVE E' AMMESSO IL TRANSITO (vedi fax prot. n° 206478 28/12/2015 agli atti di questo Ente)**

DENOM. STRADA	DIRETTRICE INGRESSO/USCITA
SP 4	Centro Abitato di S. Fiora e Selva
SP 6	Centro Abitato di S. Fiora Bagnare Marroneto e Bagnolo

**COMUNE DI SCANSANO: TRANSITO NON AUTORIZZATO**

**COMUNE DI SCARLINO: TRANSITO AUTORIZZATO (vedi nota nostro Prot. n° 170855 del 15/10/2015 agli atti di questo Ente)**

Da disinnesto SP 158 delle Collacchie passaggio nella frazione di Puntone fino al Porto: attraversamento consentito di Via Dogana e Via Dei Navigatori

DENOM. STRADA	ESTESA M	DIM.: L - H - P.A.	DIRETTRICE INGRESSO/USCITA
SP 84 SCARLINO	400	6,80 X 5 - 56 t	SCARLINO - SS 1 AURELIA
SP 60 PUNTONE	100	5,90 56 t	SCARLINO - FASCIA COSTIERA
S.C. Le Case	3.000	5,00 x 5,7 33 t	S.P. 84/ S.P. 135
S.C. Panoramica	3.700	5,00 x 6,00 56 t	S.P. 133/ S.P. 84
VIA DOGANA	400	6,40 56 t	PUNTONE - PORTIGLIONI
VIA DEI NAVIGATORI	200	3,30 X 5 - 56 t	PUNTONE - PORTO

**NB: TRANSITO AMMESSO ANCHE PER LE MACCHINE AGRICOLE SU TUTTE LE STRADE IN ELENCO**

**COMUNE DI SEGGIANO: TRANSITO NON AUTORIZZATO**

**COMUNE DI SEMPRONIANO : TRANSITO AUTORIZZATO (vedi fax nostro prot. n° 170981 del 15/10/ 2015 agli atti di questo Ente.**

DENOM. STRADA	ESTESA M	DIM.: L - H - P.A. - L.A.	DIRETTRICE INGRESSO/USCITA
SP 10 FOLLONATA	650	5,20 X 5,80 - 33 t - 14	Petricci Sud - Nord e viceversa
SP 86 CELLENA	900	4,10 X 5,80 - 33 t - 14	Cellena Sud - Nord e viceversa
SP 10 FOLLONATA	1000	5,50 X 5,80 - 33 t - 14	Semproniano Sud - Nord e viceversa
SP 22 SOVANA	800	5,50 X 6,00 - 33 t - 14	Catabbio Sud - Nord e viceversa

SC POGGI	5208	3,00 X 4,00 - 33 t - 14	Semproniano Via d. Alighieri - SP 22 Sovana
SC ROCCHETTE	2570	3,20 X 4,00 - 33 t - 14	Semproniano Via Consorti - Rocchette di Fazio

**NB: TRANSITO AMMESSO ANCHE PER LE MACCHINE AGRICOLE SU TUTTE LE STRADE IN ELENCO**

**COMUNE DI SORANO: NON ESISTONO STRADE COMUNALI OVE E' AMMESSO IL TRANSITO (vedi fax nostro prot. n° 26 del 04/01/2016 agli atti di questo Ente.**

DENOM. STRADA	DIM.: L - H - P.A. - L.A.	DIRETTRICE INGRESSO/USCITA
SP 4	4,50 X MAX - 56 t - 25	Centro abitato di Sorano: Da Pitigliano a Sorano
SP 145	4,50 X MAX - 56 t - 25	Centro abitato di Montebugno: SP 22 - SP 34
SP 34	4,50 X MAX - 56 t - 25	Centro abitato di Elmo: SP 22 - SP 34
SP 22	4,50 X MAX - 56 t - 25	Centro abitato di Sovana: SP 22 - SP 22
SP 69	4,50 X MAX - 56 t - 25	Centro abitato di S. Quirico: SP 74 - SP 4
SP 97	4,50 X MAX - 56 t - 25	Centro abitato di S. Valentino: SP 4 - SP 99
SP 76	4,50 X MAX - 56 t - 25	Centro abitato di Castell'Ottieri: SP 4 - SP 76
SP 14	4,50 X MAX - 56 t - 25	Centro abitato di S. Giovanni delle Contee: SP 4 - Prov. Viterbo
SP 76	4,50 X MAX - 56 t - 25	Centro abitato di Montevitozzo: SP 76 - SP 76

**IMPORTANTE**

Si richiama l'attenzione per una attenta applicazione delle norme contenute nella circolare n° 189 del 06/09/2005 del Ministero dei Trasporti, nonché dell'art. 10 del C.d.S. e degli art. dal n° 9 al n° 20 del D.P.R. 495/92 e s.m.i. é dell'art. 10 del C.d.S. e degli art. dal n° 9 al n° 20 del D.P.R. 495/92 e s.m.i





**PROVINCIA**  
*di GROSSETO*

---

*Area*  
*Viabilità e Trasporti*

**Trasmissione P.E.C.**

**A tutte le Province della Toscana  
alla Città Metropolitana di Firenze**

Oggetto: **RETTIFICA NULLA OSTA PREVENTIVO 2016 PER AUTORIZZAZIONI AL TRANSITO CON VEICOLI E/O TRASPORTI ECC.LI SULLE SS.PP. e SS.RR. NEL TERRITORIO DELLA PROVINCIA DI GROSSETO, ANNO 2016**

**IL DIRIGENTE**

visto il D.L.vo 285/92 e dal D.P.R. n. 495/92 e successive modifiche;  
in esecuzione della delega di cui alla Legge Regionale 8.11.1982, n. 80;

visto l'art. 10 del nuovo Codice della strada D.L.vo 30/04/1992 n. 285 e s.m.i.;

visto il regolamento di esecuzione e di attuazione del nuovo Codice della strada D.P.R. 16/12/1992 n. 495 e successive modifiche e integrazioni;

visto l'atto Presidenziale n. 119 del 28.12.2015 con il quale viene conferito l'incarico di Dirigente dell'Inter - Area Politiche del Patrimonio e Protezione civile e dell'Area Lavori e Servizi Pubblici alla Dott.ssa Silvia Petri;

**RETTIFICA**

L'allegato delle strade provinciali lettere "C", "D" e "F" con l'integrazione della S.P: 56 San Donato.

**( C )**

**AUTOGRU/VEICOLI PER TRASPORTO DI ELEMENTI PREFABBRICATI COMPOSITI E DI APPARECCHIATURE INDUSTRIALI COMPLESSE PER L'EDILIZIA CON MASSA POTENZIALE FINO A t 72 E m 4,30 IN ALTEZZA E m 30 DI LUNGHEZZA**



**SCORTA TECNICA SS.PP** ; N° 2 PORTO ERCOLE, 3 PADULE, 36 GIANNELLA, 40 TRAPPOLA, 41 SBIRRO, 42 LAGHI, SP 56 SAN DONATO , 60 PUNTOLE, SP 80 POLLINO, SP 128 PARRINA, SP 152 AURELIA VECCHIA ( TRATTO DA BIVIO RONDELLI A FOLLONICA NORD ESCLUDENDO IL TRATTO COMPRESO TRA IL KM 15 AL KM 16 “ LOC LA MAGIA), SP 154 SPADINO, SP 158 DELLE COLLACCHIE (TRATTO DA DISINNESTO SP 60 PUNTOLE A INIZIO CENTRO ABITATO DI CASTIGLIONE DELLA PESCAIA ), SP 160 AMIATINA (TRATTO DA SR 74 MAREMMANA AD INNESTO SP 56 SAN DONATO, 161 P.S.STEFANO ( DA DISINNESTO SP 36 GIANNELLA A INNESTO SP 2 PORTO ERCOLE, SR 439 SARZANESE VAL D'ERA

( D )

**VEICOLI / TRASPORTI CON MASSA REGOLARE E CON SAGOMA MASSIMA DI m 20.00 DI LUNGHEZZA, m 3.00 DI LARGHEZZA E m 4.30 DI ALTEZZA**

Potr' essere autorizzato il transito dei suddetti veicoli sulle SS.PP. con le seguenti prescrizioni:

**SENZA SCORTA**: N° 2 PORTO ERCOLE, 80 POLLINO, 127 PANTANO, 152 AURELIA VECCHIA ( tratto da uscita Follonica Nord a Bivio Rondelli ), 154 SPADINO, 439 S.R. SARZANESE – VAL D'ERA ( TRATTO DA BIVIO RONDELLI A USCITA FOLLONICA EST ) , 158 DELLE COLLACCHIE (TRATTO DA DISINNESTO SP 60 PUNTOLE A INIZIO CENTRO ABITATO DI CASTIGLIONE DELLA PESCAIA E DALLA FINE CENTRO ABITATO DI CASTIGLIONE DELLA PESCAIA A INIZIO CENTRO ABITATO DI MARINA DI GROSSETO ).

**SCORTA TECNICA**: N° 1 TALAMONE, 3 PADULE, 4 PITIGLIANO S.FIORA, 5 GALLERAIE, 6 MONTE AMIATA, 7 CINIGIANESE, 8 MELETA, 10 FOLLONATA, 11 PAVONE, 12 SAN QUIRICO, 13 ONANO, 15 CASTELLO, 16 MONTIANO, 18 CAMPAGNATICO, 19 MONTEMASSI, 20 CASTELLACCIA, 21 TERZO, 23 STRETTE, 24 FRONZINA, 25 PITIGLIANO FARNESE, 26 ARCIDOSSO, 27 LUPO , 28 PEROLLA, 29 CICIANO, 30 SANTE MARIAE, 31 COLLACCHIA, 32 MANCIANO FARNESE, 33 MONTIONI, 34 SELVENA, 36 GIANNELLA, 37 MACINAIE, 38 VADO ALL'ARANCIO, 39 POLVERAIA, 40 TRAPPOLA, 41 SBIRRO, 42 LAGHI, 43 MACCHIASCANDONA, 45 CONTESSA, 46 PIAN DELLA MADONNA, 48 TOLLERO .49 ACCESA, 51 PORRONA, 52 ORCIA, 56 SAN DONATO, 57 CAMPESE, 59 ALBERESE, 60 PUNTOLE, 61 PUNTA ALA, 62 ROCCHETTE, 63 CAPALBIO, 64 CIPRESSINO, 67 CAMPIGLIOLA, 69 BARCATOIO, 71 GERFALCO, 76 MONTORIO, 78 BOCCHEGGIANO, 79 POGGIO ALLA MOZZA, 82 GAVORRANESE, 83 VALPIANA, 84 SCARLINO, 87 BAGNOLO, 91 PIAN DEL BICHI, 96 LA BELLA, 101 SGRILLA, 102 SGRILLOZZO, 104 FILARE, 107 PESCAIA, 111 SAN BIAGIO, 122 QUARANTA, 127 PANTANO, 128 PARRINA, 129 ALTORE, 131 POGGIALE, 132 BAGNO DI GAVORRANO, 134 PONTE SIELE, 135 CASONE, 139 PIANI ROSSI, 140 LEOPOLDINA, 144 MELOSELLA, 145 MONTEBUONO, 148 POLVEROSA, 149 VALMARINA, 150 GUINZONI, 151 MASSA M.MA, 152 AURELIA VECCHIA (DA BIVIO RONDELLI A GROSSETO ESCLUDENDO IL TRATTO COMPRESO TRA IL KM 15 AL KM 16 “ LOC LA MAGIA “), 153 BATIGNANO, 155 FIBBIANELLO, 156 CARBOLI, 157 ROCCASTRADA, 158 DELLE COLLACCHIE ( TRATTO DA CENTRO ABITATO DI MARINA DI GROSSETO A GROSSETO), 159 SCANSANESE, 160 AMIATINA, , 161 P.S.STEFANO, 162 MASSETANA, 74 S.R. MAREMMANA, 398 S.R. VAL DI CORNIA, 439 S.R. SARZANESE VAL D'ERA.

( F )

**AUTOTRENI ED AUTOARTICOLATI PER TRASPORTO MACCHINE OPERATRICI**

**( sagoma massima L = m 20 – Larg. = m 3 – H = m 4,30 e massa massima complessiva t 72 )**

Potr' essere autorizzato il transito sulle SS.PP. con le seguenti prescrizioni:

**SENZA SCORTA SS.PP.** ; N° 2 PORTO ERCOLE, 127 PANTANO, 152 AURELIA VECCHIA ( Tratto da Follonica nord a Bivio Rondelli ), 154 SPADINO., 158 DELLE COLLACCHIE ( TRATTO DA DISINNESTO SP 60 PUNTOLE A INIZIO CENTRO ABITATO DI CASTIGLIONE D.PESCAIA E DALLA FINE CENTRO ABITATO DI CASTIGLIONE DELLA PESCAIA A INIZIO CENTRO ABITATO DI MARINA DI GROSSETO ) 439 S.R. SARZANESE VAL D'ERA ( TRATTO DA BIVIO RONDELLI A USCITA FOLLONICA EST ).



**SCORTA TECNICA** ; N° 1 TALAMONE, 3 PADULE, 4 PITIGLIANO S.FIORA, 5 GALLERAIE, 6 MONTE AMIATA, 7 CINIGIANESE, 8 MELETA, 10 FOLLONATA, 11 PAVONE, 12 SAN QUIRICO, 13 ONANO, 15 CASTELLO, 16 MONTIANO, 18 CAMPAGNATICO, 19 MONTEMASSI, 20 CASTELLACCIA, 21 TERZO, 23 STRETTE, 24 FRONZINA, 25 PITIGLIANO FARNESE, 26 ARCIDOSSO, 28 PEROLLA, 29 CICIANO, 30 SANTE MARIAE, 31 COLLACCHIA, 32 MANCIANO FARNESE, 33 MONTIONI, 34 SELVENA, 36 GIANNELLA, 37 MACINAIE, 38 VADO ALL'ARANCIO, 39 POLVERAIA, 40 TRAPPOLA, 41 SBIRRO, 42 LAGHI, 43 MACCHIASCANDONA, 45 CONTESSA, 46 PIAN DELLA MADONNA, 48 TOLLERO, 49 ACCESA, 51 PORRONA, 52 ORCIA, 56 SAN DONATO, 57 CAMPESE, 59 ALBERESE, 60 PUNTOLE, 61 PUNTA ALA, 62 ROCCHETTE, 63 CAPALBIO, 64 CIPRESSINO, 67 CAMPIGLIOLA, 69 BARCATOIO, 71 GERFALCO, 76 MONTORIO, 78 BOCHEGGIANO, 79 POGGIO LA MOZZA, 80 POLLINO, 82 GAVORRANO, 83 VALPIANA, 84 SCARLINO, 87 BAGNOLO, 91 PIAN DEL BICHI, 96 LA BELLA, 101 SGRILLA, 102 SGRILLOZZO, 104 FILARE, 107 PESCHINA, 111 SAN BIAGIO, 117 CROCINA, 122 QUARANTA, 128 PARRINA, 129 ALTORE, 131 POGGIALE, 132 BAGNO DI GAVORRANO, 134 PONTE SIELE, 135 CASONE, 139 PIANI ROSSI, 140 LEOPOLDINA, 144 MELOSELLA, 145 MONTEBUONO, 148 POLVEROSA, 149 VALMARINA, 150 GUINZONI, 151 MASSA M.MA, 152 AURELIA VECCHIA ( PER IL TRATTO DA BIVIO RONDELLI A GROSSETO ESCLUDENDO IL TRATTO COMPRESO TRA IL KM 15 AL KM 16 " LOC LA MAGIA " ), 153 BATIGNANO, 155 FIBBIANELLO, 156 CARBOLI, 157 ROCCASTRADA, 158 DELLE COLLACCHIE (TRATTO DA INIZIO CENTRO ABITATO DI MARINA DI GROSSETO A GROSSETO) 159 SCANSANESE, 160 AMIATINA, 161 P.S. STEFANO 162 MASSETANA, 74 S.R. MAREMMANA, 398 S.R. VAL DI CORNIA, 439 S.R. SARZANESE VAL D'ERA.

**La presente comunicazione annulla e sostituisce quella precedentemente trasmessa in data 07/07/2016 protocollo 31822.**

**Il dirigente**

*dott.ssa Silvia Petri*

*Il presente documento è sottoscritto digitalmente ai sensi del D.lgs 82/2005 e del T.U. n. 445/2000 e conservato, secondo la normativa vigente, negli archivi della Provincia di Grosseto.*



PROVINCIA di PISTOIA

AREA DI COORDINAMENTO PER LA GOVERNANCE TERRITORIALE DI AREA VASTA

VIABILITÀ

Dott. Agr. Renato Ferretti- DIRIGENTE

Geom. Beatrice Topazzi - 0573 374529 – [b.topazzi@provincia.pistoia.it](mailto:b.topazzi@provincia.pistoia.it)

Geom. Giacomo Balleri – 0573 374552 – [g.balleri@provincia.pistoia.it](mailto:g.balleri@provincia.pistoia.it)

Piazza San Leone, 1 - 51100 Pistoia

---

## **ELENCO STRADE - ANNO 2016**

### **TERRITORIO PROVINCIALE DI LIVORNO**

---

**TIPOLOGIA A**

**● TIPOLOGIA B**

**TIPOLOGIA C**

**TIPOLOGIA D**

**TIPOLOGIA E**

**TIPOLOGIA F**

**TIPOLOGIA G**

**TIPOLOGIA H**

**TIPOLOGIA I**





# PROVINCIA DI LIVORNO

Piazza del Municipio, 4 57100 Livorno - Tel. 0586.257111 Fax 0586.884057 - urp@provincia.livorno.it - www.provincia.livorno.it

## DIPARTIMENTO DELLE INFRASTRUTTURE E DELLA PIANIFICAZIONE

Unità di Servizio LL.PP. e Infrastrutture  
- PEC: [provincia.livorno@postacert.toscana.it](mailto:provincia.livorno@postacert.toscana.it)

Prot n° 163 del 2016

Livorno, 21 GEN 2016

A Province della Regione Toscana  
Servizio LL.PP. e Viabilità  
Ufficio Trasporti Eccezionali

LORO SEDI

Oggetto: Legge Regionale 80/1992- Funzioni delegate in materia di trasporti eccezionali con vari tipi di automezzi anno 2016

Allegati alla presente si trasmettono l'elenco delle strade provinciali ed i nulla osta dei Comuni del comprensorio, allo scopo di consentire il rilascio, relativamente all'anno 2016, di autorizzazioni per il transito dei veicoli specificati nel suddetto elenco.

Si specifica che il transito è consentito sulle strade provinciali del continente, fatte salve eventuali limitazioni come da segnaletica ivi apposta, con esclusione delle SS.PP. dell'Isola d'Elba.

All'elenco sono state apportate integrazioni, rispetto all'elenco 2015, contrassegnate dal simbolo \* ed eliminata la S.P. 20 "Dell'Ospedale di Campiglia Marittima non più di ns competenza.

In tutti gli altri casi non menzionati nell'allegato elenco, potranno essere concesse autorizzazioni singole o multiple su itinerari ben definiti dietro specifica richiesta delle varie Ditte interessate.

Per i Comuni che non hanno rilasciato il nulla osta la ditta dovrà prendere contatto direttamente con il Comando di Polizia Municipale del Comune interessato dal transito.

Distinti saluti.

Il Responsabile della U.O.  
Istituto del Responsabile Unico del Procedimento  
Lelio Franceschi



# PROVINCIA DI LIVORNO

Piazza del Municipio, 4 57100 Livorno - Tel. 0586.257111 Fax 0586.884057 - urp@provincia.livorno.it - www.provincia.livorno.it

Unità di Servizio LL.PP. e Infrastrutture  
PEC: provincia.livorno@postacert.toscana.it

21 GEN 2016

## UNITA' DI SERVIZIO LL.PP

### E INFRASTRUTTURE- TRASPORTI ECCEZIONALI

Elenco delle Strade Provinciali sulle quali è ammessa la circolazione di macchine operatrici, autotreni ed autoarticolati, veicoli classificati mezzi d'opera aventi peso complessivo fino a T. 33 – Veicoli speciali – Trasporto pali Telecom, Enel, Tubi gas. Travi fino a 14 MT di lunghezza, MT 2,55 di larghezza, MT 4,00 di altezza, senza scorta.

### STRADE DEL CONTINENTE

### LARGHEZZA CARREGGIATA

S.P. N.	Descrizione	Larghezza Carreggiata
S.P. N. 1	Delle Colline per Ponsacco	MT 6,00
S.P. N. 4	Delle Sorgenti	MT 9,00
S.P. N. 5	Della Valle Benedetta (nel tratto compreso KM2 + 550 e localita' "Limoncino")	MT 6,00
S.P. N. 5 BIS	Delle Colline Per Orciano	Mt 6,00
S.P. N. 8°	Di Popogna	MT 6,00
S.P. N. 8 B	Delle Capanne	MT 6,00
S.P. N. 9	Circuito Montenero	Mt 6,00
S.P. N. 11	Via Del Chiappino (Castelnuovo S.R.T. 206)	MT 6,00
S.P. N. 13	Della Torre	MT 7,00
S.P. N. 14	Del Paratino	MT 7,00
S.P. 14 BIS	Cecina-Casale Marittimo	MT 7,00
S.P. 15	Della Camminata	MT 6,00
S.P. 15 BIS	DEI MELOGRANI	MT 4,00
S.P. N. 16a	BIBBONA-V.LE SAN GUIDO	MT 4,50
* S.P. 16B	V.LE SAN GUIDO-S.P.329 LIMITE DI CARICO 6,50 TONN. DAL KM0+000 AL KM 4+900	MT 5,00
S.P.16c	S.P.329-S.P.39 ACCATTAPANE	MT 7,00
* S.P.16d	S.P.39-BOLGHERI(SAN GUIDO) LIMITE DI CARICO TONN. 6,50 SU INTERO TRONCO STRADALE	MT 7,00
S.P. N. 17	Marina di Castagneto	MT 7,00
S.P. N. 19	Di Montignoni	MT 6,00
S.P. N. 20	S.S. 1 – Campiglia Marittima S.R.T. 398	MT 6,00
S.P. N. 21	S.P. N. 20 – Cafaggio – Casalappi-Riotorto- Stazione di Vignale (solo nel tratto S.P. N. 39- Riotorto)	MT 5,50
S.P. N. 23	Della Principessa tratto Torraccia-Piombino	MT 10,50
S.P. 39	Vecchia Aurelia	MT 8,00
* S.P. 40 "DELLA BASE GEODETICA"	TRATTO PERCORRIBILE: Da Fiorentina- Montegemoli-ad innesto S.S. 398 LIMITE DI CARICO TONN 19,00 DAL KM 0+200 A KM 8+900	MT 6,00
* S.P. 23 TER	Delle Caldanelle LIMITE DI CARICO 6,50 TONN SU INTERO TRONCO STRADALE	MT 5,00
S.P. 224	"DI MARINA DI PISA" Escluso l' attraversamento Ponte Girevole	MT 9,00
S.R.T. 68	VAL DI CECINA	MT 6,00
S.R.T. 206	Pisana Livornese	MT 7,00
S.R.T. 398	Val Di Cornia	MT 6,00
S.P. 329	BOCCA DI VALLE	MT 6,00
* S.P.555 "DELLE COLLINE"	LIMITE DI CARICO TONN 7,50 SU INTERO TRONCO STRADALE	Mt 6,00

N.B.: S.P. N. 14 "DEL PARATINO" Braccio Guardistallo- Cavalcavia Variante Aurelia MT 4,20  
S.P. 23 "DELLA PRINCIPESSA": Cavalcavia localita' San Vincenzo altezza MT 4,40



# PROVINCIA DI LIVORNO

Piazza del Municipio, 4 57100 Livorno – Tel. 0586.257111 Fax 0586.884057 – urp@provincia.livorno.it – www.provincia.livorno.it

Unità di Servizio LL.PP. e Infrastrutture  
PEC:

21 GEN 2016

UNITA' DI SERVIZIO LL.PP  
E INFRASTRUTTURE

TRASPORTI ECCEZIONALI

Elenco delle Strade Provinciali sulle quali è ammessa la circolazione di

-Veicoli classificati mezzi d' opera Macchine Operatrici -Veicoli ad uso speciale - Autogru', Mezzi d' opera-  
dimensioni lunghezza e larghezza regolari -altezza fino a mt 4,30-  
aventi peso complessivo fino a T. 56 TONN -

-Veicoli adibiti Trasporto esclusivo di macchine operatrici da cantiere, dimensioni massime  
lunghezza mt 20,00 - larghezza 3,00 mt - altezza 4,30 PESO FINO A 56 TONN.

lunghezza mt 25,00 - larghezza mt 2,55 -- altezza mt 4,30 PESO FINO A 56 TONN.

**STRADE DEL CONTINENTE**

**LARGHEZZA CARREGGIATA**

S.P. N.	Descrizione	Larghezza Carreggiata
S.P. N. 1	Delle Colline per Ponsacco	MT 6,00
S.P. N. 4	Delle Sorgenti	MT 9,00
S.P. N. 5°	Della Valle Benedetta (nel tratto compreso KM 2 + 550 e localita' "Limoncino")	MT 6,00
S.P. N. 5 BIS	Delle Colline Per Orciano	Mt 6,00
S.P. N. 8°	Di Popogna Delle Capanne	MT 6,00
S.P.N 9	Circuito Montenero	Mt 6,00
S.P.N 11	Via Del Chiappino (Castelnuovo S.R.T. 206)	MT 6,00
S.P.N 13	Della Torre	MT 7,00
S.P.N 14	Del Paratino	MT 7,00
S.P.N 14 BIS	Cecina-Casale Marittimo	MT 7,00
S.P.N 15	Della Camminata	MT 6,00
S.P. N 15 BIS	DEI MELOGRANI	MT 4,00
S.P. N. 17	Marina di Castagneto	MT 7,00
S.P. N. 21	S.P. N. 20 - Cafaggio - Casalappi-Riotorto- Stazione di Vignale (solo nel tratto S.P. N. 39- Riotorto)	MT 5,50
S.P. N. 23	Della Principessa tratto Torracchia-Piombino	MT 10,50
S.P. 39	Vecchia Aurelia	MT 8,00
* S.P. 40 DELLA BASE GEODETICA"	Da Fiorentina-Montegemoli-ad innesto S.S. 398 LIMITE DI CARICO TONN 19,00 DAL KM 0+200 A KM 8+900	MT 6,00
* S.P. 23 TER	Delle Caldanelle LIMITE DI CARICO 6.50 TONN SU INTERO TRONCO STRADALE	MT 5,00
S.P. 224	"DI MARINA DI PISA" Escluso attraversamento Ponte Girevole	MT 9,00
S.R.T. 68	VAL DI CECINA	MT 6,00
S.R.T. 206	Pisana Livornese	MT 7,00
S.R.T. 398	Val Di Cornia	MT 6,00
S.P. 329	BOCCA DI VALLE	MT 6,00
* S.P.555 "DELLE COLLINE"	LIMITE DI CARICO TONN 7.50 SU INTERO TRONCO STRADALE	Mt 6,00

N.B.: S.P. N. 14 "DEL PARATINO" Braccio Guardistallo- Cavalcavia Variante Aurelia MT 4,20  
S.P. 23 "DELLA PRINCIPESSA": Cavalcavia localita' San Vincenzo altezza MT 4,40



# PROVINCIA DI LIVORNO

Piazza del Municipio, 4 57100 Livorno – Tel. 0586.257111 Fax 0586.884057 – urp@provincia.livorno.it – [www.provincia.livorno.it](http://www.provincia.livorno.it)

Unità di Servizio LL.PP. e Infrastrutture  
PEC:

21 GEN 2016

## UNITA' DI SERVIZIO LL.PP E INFRASTRUTTURE TRASPORTI ECCEZIONALI

### Elenco delle Strade Provinciali sulle quali è ammessa la circolazione di

-Macchine operatrici –Veicoli ad uso speciale – Autogrù' – con massa a pieno carico non superiore a 72 TONN

-Veicoli adibiti a Trasporto Macchine Operatrici da cantiere limiti dimensionali :

lunghezza mt 20,00 – larghezza 3,00 mt – altezza 4,30 con massa a pieno carico non superiore a 72 TONN

lunghezza mt 25,00 - larghezza mt 2,55 -- altezza mt 4,30 con massa a pieno carico non superiore a 72 TONN

MASSIMO 13 TONNELLATE PER ASSE

- Veicoli Per Trasporto di elementi prefabbricati compositi e di apparecchiature industriali complesse per l'edilizia con massa a pieno carico non superiore a 72 TONN .- Limiti dimensionali Altezza 4,30- Larghezza 2,55- lunghezza 35 metri

MASSIMO 13 TONNELLATE PER ASSE

S.P. 224	“DI MARINA DI PISA” ESCLUSO ATTRAVERSAMENTO PONTE GIREVOLE	MT 9,00
* S.P. 40 DELLA BASE GEODETTICA	Da Fiorentina-Montegemoli-ad innesto S.S. 398 LIMITE DI CARICO TONN 19,00 DAL KM 0+200 A KM 8+900	MT 6,00
S.P. N. 1	Delle Colline per Ponsacco	MT 6,00
S.P.N 14 BIS	Cecina-Casale Marittimo	MT 7,00
S.P. N. 23	Della Principessa tratto Torracchia-Piombino	MT 10,50
S.R.T. 68	VAL DI CECINA	MT 6,00
S.R.T. 206”Pisana Livornese”	Tratto dal KM 0 Fino a KM 5+300 Localita' Malandrone- Svincolo Aurelia- Autostrada	MT 7,00

N.B.: S.P. N. 14 “DEL PARATINO” Braccio Guardistallo- Cavalcavia Variante Aurelia MT 4,20  
S.P. 23 “DELLA PRINCIPESSA”: Cavalcavia localita' San Vincenzo altezza MT 4,40



# PROVINCIA DI LIVORNO

Piazza del Municipio, 4 57100 Livorno – Tel. 0586.257111 Fax 0586.884057 – urp@provincia.livorno.it – www.provincia.livorno.it

Unità di Servizio LL.PP. e Infrastrutture  
PEC:

21 GEN 2016

UNITA' DI SERVIZIO LL.PP.  
E INFRASTRUTTURE  
TRASPORTI ECCEZIONALI

**Elenco delle strade provinciali sulle quali e' ammessa la circolazione di Trasporti Eccezionali Autoarticolati e Autotreni**

**Con dimensioni lunghezza mt 25,00 - larghezza mt 2,55 - altezza mt 4,30 MASSA REGOLARE**

**Con dimensioni lunghezza mt 20,00 - larghezza mt 3,00 - altezza mt 4,30 MASSA REGOLARE**

S.P. N. 1	Delle Colline per Ponsacco	MT 6,00
S.P. N. 4	Delle Sorgenti	MT 9,00
S.P. N. 5	Della Valle Benedetta (nel tratto compreso KM2 + 550 e localita' "Limoncino")	MT 6,00
S.P. N. 5 BIS	Delle Colline Per Orciano	Mt 6,00
S.P. N. 8°	Di Popogna	MT 6,00
S.P. N. 8 B	Delle Capanne	MT 6,00
S.P. N. 9	Circuito Montenero	Mt 6,00
S.P. N. 11	Via Del Chiappino (Castelnuovo S.R.T. 206)	MT 6,00
S.P. N. 13	Della Torre	MT 7,00
S.P. N. 14	Del Paratino	MT 7,00
S.P. 14 BIS	Cecina-Casale Marittimo	MT 7,00
S.P. 15	Della Camminata	MT 6,00
S.P. 15 BIS	DEI MELOGRANI	MT 4,00
S.P. N. 17	Marina di Castagneto	MT 7,00
S.P. N. 19	Di Montignoni	MT 6,00
S.P. N. 20	S.S. 1 – Campiglia Marittima S.R.T. 398	MT 6,00
S.P. N. 21	S.P. N. 20 – Cafaggio – Casalappi-Riotorto- Stazione di Vignale (solo nel tratto S.P. N. 39- Riotorto)	MT 5,50
S.P. N. 23	Della Principessa tratto Torraccia-Piombino	MT 10,50
S.P. 39	Vecchia Aurelia	MT 8,00
* S.P. 40 "DELLA BASE GEODETICA"	TRATTO PERCORRIBILE: Da Fiorentina- Montegemoli-ad innesto S.S. 398 LIMITE DI CARICO TONN 19,00 DAL KM 0+200 A KM 8+900	MT 6,00
*S.P. 23 TER	Delle Caldanelle LIMITE DI CARICO 6,50 TONN SU INTERO TRONCO STRADALE	MT 5,00
S.P. 224	"DI MARINA DI PISA" Escluso l' attraversamento Ponte Girevole	MT 9,00
S.R.T. 68	VAL DI CECINA	MT 6,00
S.R.T. 206	Pisana Livornese	MT 7,00
S.R.T. 398	Val Di Cornia	MT 6,00
S.P. 329	BOCCA DI VALLE	MT 6,00

N.B.: S.P. N. 14 "DEL PARATINO" Braccio Guardistallo- Cavalcavia Variante Aurelia MT 4,20  
S.P. 23 "DELLA PRINCIPESSA": Cavalcavia localita' San Vincenzo altezza MT 4,40



# PROVINCIA DI LIVORNO

Piazza del Municipio, 4 57100 Livorno – Tel. 0586.257111 Fax 0586.884057 – urp@provincia.livorno.it – www.provincia.livorno.it

Unità di Servizio LL.PP. e Infrastrutture  
PEC:

21 GEN 2016

UNITA' DI SERVIZIO LL.PP.  
E INFRASTRUTTURE - TRASPORTI ECCEZIONALI

**Elenco delle Strade Provinciali sulle quali è ammessa la circolazione DI MACCHINE AGRICOLE ECCEZIONALI:  
E' ESCLUSA LA CIRCOLAZIONE SU STRADE AVENTI LARGHEZZA DELLA CARREGGIATA INFERIORE A QUELLA DEL  
VEICOLO O CONVOGLIO AGRICOLO.**

S.P. N. 1	Delle Colline per Ponsacco	MT 6,00
S.P. 2	Della Cerreta	Mt 5,00
*S.P. 3	DEI POGGI LIMITE DI CARICO TONN 3,50 IN CORRISPONDENZA PONTE BAILEY	MT 5,00
S.P. N. 4	Delle Sorgenti	MT 9,00
S.P. N. 5	Della Valle Benedetta (nel tratto compreso tra km 2 + 550 e localita' "Limoncino")	MT 6,00
S.P. N. 5 BIS	Delle Colline Per Orciano	Mt 6,00
* S.P. 7 "PARRANA S.GIUSTO"	LIMITE DI CARICO TONN. 7,00 DAL KM 1+200	Mt 6,00
S.P. N. 8°	Di Popogna	MT 6,00
S.P. N. 8 B	Delle Capanne	MT 6,00
S.P. N 9	Circuito Montenero	Mt 6,00
S.P. N 11	Via Del Chiappino (Castelnuovo S.R.T. 206)	MT 6,00
S.P.N 13	Della Torre	MT 7,00
S.P.N 14	Del Paratino	MT 7,00
S.P. 14 BIS	Cecina-Casale Marittimo	MT 7,00
S.P. 15	Della Camminata	MT 6,00
S.P. 15 BIS	DEI MELOGRANI	MT 4,00
S.P. N. 17	Marina di Castagneto	MT 7,00
S.P.N. 16a	BIBBONA-V.LE SAN GUIDO	MT4,50
*S.P. 16b	V.LE SAN GUIDO-S.P.329 LIMITE DI CARICO 6,50 TONN. DAL KM0+000 AL KM 4+900	MT 5,00
S.P.16c	S.P.329-S.P.39 ACCATTAPANE	MT 7,00
* S.P.16d	S.P.39-BOLGHERI(SAN GUIDO) LIMITE DI CARICO TONN. 6,50 SU INTERO TRONCO STRADALE	MT 7,00
S.P. N. 21	S.P. N. 20 – Cafaggio – Casalappi-Riotorto- Stazione di Vignale (solo nel tratto S.P. N. 39- Riotorto)	MT 5,50
S.P. 22 B	San Lorenzo- Banditelle	MT 5,50
S.P. N. 23	Della Principessa tratto Torraccia-Piombino	MT 10,50
S.P. 39	Vecchia Aurelia	MT 8,00
* S.P. 40 DELLA BASE GEODETICA	Da Fiorentina-Montegemoli-ad innesto S.S. 398 LIMITE DI CARICO TONN 19,00 DAL KM 0+200 A KM 8+900	MT 6,00
* S.P. 23 TER	Delle Caldanelle LIMITE DI CARICO 6,50 TONN SU INTERO TRONCO STRADALE	MT 5,00
S.P. 224	"DI MARINA DI PISA" Escluso attraversamento Ponte Girevole	MT 9,00
S.R.T. 68	VAL DI CECINA	MT 6,00
S.R.T. 206	Pisana Livornese	MT 7,00
S.R.T. 398	Val Di Cornia	MT 6,00
S.P. 329	BOCCA DI VALLE	MT 6,00
* S.P.555 "DELLE COLLINE"	LIMITE DI CARICO TONN 7,50 SU INTERO TRONCO STRADALE	Mt 6,00

N.B.: S.P. N. 14 "DEL PARATINO" Braccio Guardistallo- Cavalcavia Variante Aurelia MT 4,20  
S.P. 23 "DELLA PRINCIPESSA": Cavalcavia localita' San Vincenzo altezza MT 4,40




**COMUNE DI LIVORNO**

Dipartimento V - Lavori Pubblici  
Ufficio Ingegneria Strutturale  
ING ALESSIO BOZZI  
Scal. del Vescovado 24/26 - 57123 Livorno  
Tel. 0586820848 - Fax 0586820830  
Cell. 3357763357



Provincia di Livorno  
Protocollo n.43615 del 11/12/2014



**Provincia di Livorno**  
**Dipartimento delle**  
**Infrastrutture e della Protezione**  
Unità di Servizio LL.PP e Infrastrutture  
Piazza del Municipio, 4  
57100 - Livorno

IL DIRIGENTE U.S. LL.PP. E  
INFRASTRUTTURE  
Ing. Luca Della Santina

Trasmesso via email a [gazzanelli@provincia.livorno.it](mailto:gazzanelli@provincia.livorno.it)

Prot. n. 116313 del 5/12/2014  
Livorno, 5 dicembre 2014

Stampa circolare  
n. 0  
Volto Anno 2016  
*Luca Della Santina*

**OGGETTO: Legge Regionale 80/82. Funzioni delegate in materia di trasporti eccezionali per l'anno 2015 - Nulla Osta preventivi.**

Con riferimento alla Vs. richiesta di pari oggetto prot. N. 41397 del 24 novembre 2014, si trasmette l'elenco aggiornato, che sostituisce quello emesso per l'anno 2014, degli itinerari del Comune di Livorno atti al transito di trasporti eccezionali.

Tale elenco, anche se esteso, non può essere ovviamente esaustivo e quindi, per itinerari diversi, il parere dovrà essere richiesto specificatamente.

Elenco itinerari:

1. Svincolo S.G.C. FI-PI-LI - via L. da Vinci - Varco Galvani e viceversa.
2. Svincolo S.G.C. FI-PI-LI - via L. da Vinci - p.le Zara - Varco Zara.
3. Varco Zara - via Mattei - via delle Cateratte - via L. da Vinci - Svincolo S.G.C. FI-PI-LI.
4. Svincolo S.G.C. FI-PI-LI - via L. da Vinci - p.le Zara - via S. Orlando - via Paleocapa - via del Marzocco - Varco Valessini.
5. Varco Valessini - via Donegani ( $H_{max}$  4,80 m) - via Mattei - via delle Cateratte - via L. da Vinci - Svincolo S.G.C. FI-PI-LI.



6. Svincolo S.G.C. FI-PI-LI – via L. da Vinci – via Mattei – via delle Cateratte – via della Cinta Esterna (limite di peso 56 ton.) – varco Marittima e viceversa.
7. Svincolo S.G.C. FI-PI-LI – via L. da Vinci – via Mattei – via delle Cateratte – via della Cinta Esterna – ponte S. Trinita – Piazza del Pamiglione – Piazza Micheli – via dell’Arsenale (limite di peso 36 ton.) – piazza dell’Arsenale – Porto Mediceo e viceversa.
8. Via Firenze ( $H_{max} = 4,20$  m in direzione Livorno) – v.le Genova – via Mattei – via Lugetti – via S. Orlando – via Paleocapa – via del Marzocco (limite di peso 70 ton.) – Varco Valessini.
9. Via Firenze ( $H_{max} = 4,20$  m in direzione Livorno) – v.le Genova – via Mattei – via Lugetti – via S. Orlando – piazzale Zara – varco Zara.
10. Via Provinciale Pisana (da via Pian di Rota) – via Firenze ( fino confine comunale sul torrente Ugione) e viceversa.
11. Via delle Sorgenti (dalla S.P. n. 4°) – via degli Acquedotti – via Glauco Masi – via dell’Artigianato.
12. Via Frida Misul – via Giotto Ciardi – via Frangioni – via dei Condotti Vecchi – via Graziari – via Lampredi – via Bacchelli – via della Padula – via di Salviano – via Cimarosa – via Lulli – via Boccherini e ritorno.
13. V.le Boccaccio (da via del Levante) – v.le N. Sauro – v.le Italia – P.zza L. Orlando e viceversa.
14. Piazza Bartelloni – via Mastacchi – via Firenze ( $H_{max} = 4,30$  m in direzione Pisa) – v.le Genova – via Enriques – via Nord – via Provinciale Pisana (tratto da via Nord a via Firenze) – via dell’Artigianato – via degli Arrotini – via dei Cordai – via dei Soffiatori di Vetro – via degli Acquaioli – via delle Corallie – via dei Materassai – via dei Fabbri – via degli Scalpellini.
15. Piazza Bartelloni – via della Cinta Esterna – via delle Cateratte – via L. da Vinci – via Mattei – via Lugetti – via S. Orlando – piazzale Zara – via Paleocapa – via del Marzocco – varco Valessini – ponte S. Trinita – piazza del Pamiglione – piazza Micheli – via Grande – piazza Grande – via Pieroni – piazza del Municipio – via Cogorano – via S. Giovanni.
16. Piazza Bartelloni – via Mastacchi – via Firenze – v.le I. Nievo – v.le Alfieri – v.le Petrarca – v.le Boccaccio – v.le N. Sauro – V.le Italia – piazza L. Orlando – piazza Mazzini.
17. Via Firenze – v.le I. Nievo – v.le Carducci – via Risorgimento – via Lorenzini – via degli Etruschi – via Torino – v.le Alfieri – v.le Petrarca – via Meucci – via Toscana – via Campania – v.le Boccaccio – via dell’Ardenza – piazza Sforzini – via Mondolfi ( $H_{max} = 4,50$  m in entrambe le direzioni ai sottopassi ferroviari) – via di Montenero – piazza delle Carrozze – piazza Bartolommei – via del Littorale – via Pigafetta – v.le A.





Vespucci - via T. Pendola - v.le di Antignano (limite di peso 33 ton. ponte sul rio Ardenza) - v.le Italia.

Lungo gli itinerari sopra riportati sono presenti vari sottopassi, la cui altezza transitabile è stata citata all'interno degli stessi. Nella tabella seguente è ricapitolato l'elenco completo di tutti i sottopassi con l'indicazione dell'altezza transitabile.

STRADA	STRUTTURA	ALTEZZA TRANSITABILE
VIA FIRENZE (direzione Pisa)	SOTTOPASSO FERROVIARIO	4,30 m
VIA FIRENZE (direzione Livorno)	SOTTOPASSO FERROVIARIO	4,20 m
VIA DEL MARZOCCO	SOTTOVIA ponte via S. Orlando	4,00 m
VIA DONEGANI	SOTTOVIA ponte via S. Orlando	4,80 m
VIA SICILIA	SOTTOPASSO FERROVIARIO	4,80 m
VIA MONDOLFI (direzione Ardenza)	SOTTOPASSO FERROVIARIO	4,50 m
VIA MONDOLFI (direzione Antignano)	SOTTOPASSO FERROVIARIO	4,50 m

### STRADE CON LIMITI DI TRANSITO AI MEZZI PESANTI PER MOTIVI DI SICUREZZA E/O DI TUTELA DEL PATRIMONIO STRADALE.

1. **Strade interne al perimetro delimitato da:** viale Italia, viale N. Sauro, viale Boccaccio, viale Petrarca, viale Alfieri, viale Carducci, via De Larderel, piazza della Repubblica, viale Avvalorati, via S. Giovanni, piazza del Pamiglione, scali Cialdini, piazza Micheli, scali Novi Lena, piazza Mazzini. Il perimetro è invece percorribile salvo il tratto via De Larderel, piazza della Repubblica, viale Avvalorati, via S. Giovanni e la corsia con direzione mare del viale N. Sauro, gli scali Novi Lena hanno un limite di peso di 20 tonnellate e piazza della Repubblica di 33 tonnellate.
2. **Strade e piazze costituenti le sponde dei fossi cittadini:** scali delle Ancore, via dell'Angiolo, viale Avvalorati, scali D'Azeglio, scali delle Barchette, scali Bettarini, scali delle Cantine, via Castelli, piazza Cavour, scali del Corso, via De Pazzi, scali della Dogana d'Acqua, piazza dei Domenicani, scali Finocchietti, piazza della Fortezza Vecchia, scali degli Isolotti, scali delle Macine, scali Marconi, piazza Micheli, scali del Monte Pio, scali del Naviglio, scali Novi Lena, scali degli Olandesi, scali del Pesce, scali delle Pietre, scali del Ponte di Marmo, scali del Pontino, piazza della Repubblica, scali del Refugio, scali Rosciano, scali del Vescovado.
3. **Strade interne al perimetro, integralmente percorribile, delimitato da:**  
via Firenze, via Mastacchi, via Provinciale Pisana, via G. La Pira, via dei Cipressi e via Don. A. Mei;  
  
via della Bastia (da via del Vascello a piazza XI Maggio), piazza Bartelloni (da via Mastacchi alle Mura Medicee);  
  
viale Italia (da Barriera Margherita a viale di Antignano), viale di Antignano, via F. A. Pigafetta;  
  
via degli Acquedotti (corsia con direzione variante Aurelia - piazza Dante);  
  
via di Salviano (da via Costanza a via di Levante), via dei Pelaghi (da via Cosanza a via di Salviano), via della Valle Benedetta (da via di Salviano a via dell'Uliveta).



Via di Montenero (da piazza delle Carrozze a piazza del Santuario), via Byron, via Frascchetti.

### ELENCO PONTI COMUNALI

N°	VIA	PONTE	CARICO LIMITE (ton)
1	Via degli Acquedotti	Cavalcaferrovia Corallo	56
2	Viale di Antignano	della Scuola comunale	33
3	Viale di Antignano	Tre ponti	33
4	Via dell'Angiolo	dell'Angiolo	10
5	Via dell'Ardenza	Cimiteri della Misericordia	33
6	Via Macchiavelli-via d'Oleandri	Cavalcavia La Rosa	33
7	Via dell'Arsenale	dei Sospiri o dei Francesi	33 prova di carico
8	Via Borra	Borra	20
9	Via Borra/piazza dei Domenicani	dei Domenicani	20
10	Via Botticelli	Villa Corridi	pedonale
11	Via Byron	Byron	20
12	Via Calatafimi	Villa Regina	33
13	Via Cattaneo	Cattaneo	33
14	Piazza Cavour	Cavour	33
15	Via Chiabrera	Chiabrera	56
16	Scali Ciaidini	Nuovo	56 prova di carico
17	Via della Cinta Esterna	Dogana d'acqua	56 prova di carico
18	Via della Cinta Esterna	Santa Trinita	56 prova di carico
19	Via dei Cipressi	dei Cipressi	56
20	Viale della Città del Vaticano	Comune	56
21	Viale della Città del Vaticano	Comune	56
22	Via di Collinaia	di Collinaia	33
23	Via di Collinaia	del Sanatorio	33
24	Via di Collinet	di Collinet	33
25	Via di Collinet	Di Vestea (Basaglia)	20
26	Via C. Colombo	C. Colombo (Quercianella)	20
27	Via dei Condotti vecchi	dei Condotti vecchi	20
28	Via dei Condotti vecchi	Glauco Masi	20
29	Via delle Corti	delle Corti	pedonale



30	Via Curiel	Curiel	pedonale
31	Via Don Aldo Mei	dei Cimiteri comunali	56
32	Via Enriquez	Enriquez	33
33	Via Enriquez	Ugione	56
34	Via Firenze	del trenino	56
35	Via Firenze	di via Firenze	56
36	Via della Fontanella	della Fontanella	pedonale
37	Via della Fontanella	di via della Fontanella	33
38	Viale Genova	per Tirrenia	56
39	Viale Genova	di viale Genova	56
40	Via Germania	Comune	Pedonale
41	Via Giovanni XXIII	Giovanni XXIII	20
42	Via Lamarmora - scali Cerere	Lamarmora	pedonale
43	Via Leonardo da Vinci	di via Leonardo Da Vinci	56
44	Via Leopardi	Leopardi	33
45	Via del Littorale	del cimitero di Antignano	56
46	V.a del Littorale	del Marroccone	56
47	Via del Littorale	Shelley	20
48	Via della Madonna	della Madonna	10
49	Via del Marzocco	Valessini	56
			prova di carico
50	Via Frida Misul	Misul	56
51	Via Mondolfi	Ardenza	56
52	Via Mondolfi	alla chiesa di Banditella	56
53	Via Mondolfi	dell'antica via	56
54	Via di Monterotondo	dello Stillo	20
55	Via di Monterotondo	di Monterotondo	20
56	Via Numa Campi	della Prugnoliccia	20
57	Via Olanda	Comune	56
58	Via Olanda	Comune	56
59	Via della Padula	della Padula	33
60	Via G. Pascoli (Quercianella)	Lubrano	20
61	Via Pendola	Pendola	56
62	Piazzale Petrolini	Petrolini	33
63	Via delle Pianacce	delle Pianacce	20
64	Via delle Pianacce	Tirreno	20
65	Scali delle Pietre	della Fortezza Nuova	3.5
66	Via del Pino	del Pino	pedonale
67	Scali del Pontino	Pontino	20
68	Via Provinciale Pisana	Provinciale Pisana	20
69	Via Puccini (Quercianella)	Puccini	20
70	Via della Querceta	della Querceta	10
71	Piazza della Repubblica	Il Voltone	33
72	Scali Rosciano	Rosciano	3.5
73	Scali Saffi - scali Olandesi	Benedetto	33

74	Scali Saffi - scali Olandesi	del Mercato	33
75	Via di Salviano	di Salviano	33
76	Scali S. Lorenzo - scali Pontino	S. Lorenzo	20
77	Via Grotta delle Fate	F.S.	56
78	Via Salvatore Orlando	Salvatore Orlando	3.5
79	Via della Scopaia	Comune	10 t (ad asse)
80	Via della Scopaia	Comune	10 t (ad asse)
81	Via delle Sorgenti	delle Sorgenti	33
82	Via del Tirreno	Monteburrone	56
83	Via Toti	Toti	33
84	Via delle Vallicelle	delle Vallicelle	20
85	Via dei Vallombrosani	dei Vallombrosani	3.5
86	Via della Venezia	Venezia	33

### PROVE DI CARICO SU PONTI STRADALI.

I ponti oggetto della prova di carico sono stati:

- Ponte Dogana d'Acqua (data prova 10 gennaio 2012);
- Ponte Santa Trinita (data prova 12 gennaio 2012);
- Ponte Nuovo (data prova 17 gennaio 2012);
- Ponte dei Sospiri o dei Francesi (data prova 19 gennaio 2012);
- Ponte Varco Valessini (data prova 24 gennaio 2012)

attrezzatura impiegata:

- n° 1 autogrù a otto assi del peso complessivo di 96 t per la formazione del carico peso di ciascun asse 12 t;
- n° 2 autogrù a cinque e tre assi del peso complessivo di 96 t per la formazione del carico peso di ciascun asse 12 t

situazioni di carico analizzate:

- schemi di carico che impegnano maggiormente la struttura del ponte;

risultati ottenuti:

- i ponti hanno sopportato i carichi applicati con un comportamento di tipo elastico con assenza di deformazione residua al momento dello scarico.

### Considerazioni

Anche se le prove di carico hanno fornito ottimi risultati i carichi considerati devono considerarsi di tipo eccezionale rispetto al normale utilizzo dei ponti stessi per i quali continuano a valere i carichi indicati nell'Elenco dei Ponti Comunali". In caso di necessità di transito sui ponti con carichi superiori a quanto indicato nel suddetto elenco sarà cura di questo Ufficio valutare l'idoneità strutturale.

UFFICIO INGEGNERIA STRUTTURALE

Dott. Ing. Aless





# PROVINCIA DI LIVORNO

Piazza del Municipio, 4 57100 Livorno - Tel. 0586.267111 Fax 0586 884057 - urp@provincia.livorno.it - www.provincia.livorno.it

**DIPARTIMENTO DELLE INFRASTRUTTURE  
E DELLA PROTEZIONE**

Unità di Servizio LL.PP. e Infrastrutture  
- PEC: provincia.livorno@postacert.toscana.it

ING. SAMI

*Redda*

Prot n° 36620 del 2015

Livorno, 03-11-2015

Prot. 30853 del 04/11/15

A

Comuni della Provincia di Livorno  
Settore LL. PP. e Viabilità  
Ufficio Trasporti Eccezionali

**Oggetto: Legge Regionale 80/82. Funzioni delegate in materia di trasporti eccezionali per l' anno 2016-  
Richiesta Nulla Osta preventivi.**

Ai fini del rilascio, da parte di questa Amministrazione, di autorizzazioni al transito dei veicoli di cui all' oggetto, quando siano interessate strade comunali e locali d' uso pubblico congiuntamente a strade provinciali, si pregano le SS.LL. di far conoscere quali strade di propria competenza siano atte al transito dei mezzi e dei trasporti eccezionali.

Si prega di rispondere con cortese sollecitudine, possibilmente entro e non oltre il 15/12/ p.v., allo scopo di consentire il tempestivo rilascio delle autorizzazioni di tipo periodico con validita' annuale.

Con la presente, a seguito delle nuove disposizioni contenute nel D.P.R. 31/2013, si invitano Codeste Amministrazioni ad integrare e /o modificare il nulla osta preventivo, sia per l'anno in corso e che l' anno 2016, qualora nel proprio ambito di competenza insistano itinerari tali da consentire il transito di convogli di peso fino a 72 tonn. per il trasporto di macchine operatrici da cantiere e di tonn. 108 per il trasporto di manufatti per l' edilizia ed elementi prefabbricati, per i quali sono consentite inoltre lunghezze fino a mt 35 e larghezze di mt 2,55, ai fini del rilascio di autorizzazioni di tipo periodico.

Si avverte infine che in caso di mancata risposta entro il termine anzidetto, si riterranno validi anche per l' anno 2016 i nulla osta rilasciati da codesti enti con validita' 2015.

Distinti saluti


Il Responsabile del Procedimento  
Lelio Franceschi

*Lelio Franceschi*

**PARERE FAVOREVOLE**  
SERVIZIO AREE PUBBLICHE  
IL RESPONSABILE  
Ing. Matteo Caramante

*Matteo Caramante*





# Città di Piombino

(Provincia di Livorno)

Medaglia d'Oro al Valor Militare

Via Ferruccio, 1 - tel. 0565 631111, fax 63290 - ccp vari - P.IVA 01290280491 - CAP 57025

**Settore Lavori Pubblici – Servizio Aree Pubbliche**

Il 03/12/2014

Alla Provincia di Livorno  
Settore LL.PP.  
Ufficio Trasporti Eccezionali  
piazza del Municipio 4  
57100 Livorno

e p.c

Al Comando Polizia Municipale  
sede

**Oggetto:** Legge Regionale 80/82. Funzioni delegate in materia di trasporti eccezionali per l'anno 2015.

In risposta alla vs nota del 24/11/2014, prot. n. 41397/2014, concernente l'oggetto, si confermano anche per l'anno 2015 i nulla osta rilasciati con validità 2014.

Si resta a disposizione per chiarimenti e quant'altro.



**Il Responsabile del Servizio  
Ing. M. Caramante**

*M. Caramante*



# CITTÀ DI PIOMBINO

(Provincia di Livorno)

*Medaglia d'Oro al Valor Militare*

Via Ferruccio, 4 - tel. 0565 63111, fax 83290 - ccp: vari - P. IVA 00290280494 - CAP 57026

**Settore LL.PP. - Servizio Aree Pubbliche**

**PERCORSI PER TRASPORTI ECCEZIONALI DI QUALSIASI GENERE NEI LIMITI DIMENSIONALI DI CUI ALLE VIGENTI DISPOSIZIONI DEL CODICE DELLA STRADA.**

**PER AREA "PORTUALE"**

**PERCORSO N. 1** - Viale Unità d'Italia - Via della Resistenza - Via Cavallotti - Via Portovecchio - Via Pisa - Via Flemalle - Viale R. Margherita - Porto.

**PERCORSO N. 2** - Solo su specifica richiesta del Comando di Polizia Municipale. Viale Unità d'Italia - Via della Resistenza - Via Pisacane - P.za Gramsci - Via Carducci - P.za Niccolini - Viale R. Margherita - Porto.

**PER AREA "S.ROCCO"**

**PERCORSO N. 3** - Viale Unità d'Italia - Via della Pace - Via dei Lecci (in direzione loc. S. Rocco) - Via Maestri del Lavoro (in direzione loc. Montemazzano) - proseguimento Via della Pace in direzione zona Salvoli.

**PERCORSO N. 3 BIS Alternativo** - Viale Unità d'Italia - Via Medaglie d'Oro - Via dei Lecci - Via della Pace in direzione loc. Montemazzano.

Considerato che in corrispondenza degli incroci di via della Pace con via dei Lecci e con via Maestri del Lavoro sono state realizzate delle rotonde, il transito potrà essere autorizzato per i veicoli che siano in grado di percorrere una corsia di lunghezza  $l = 6.00$  e raggio di curvatura  $r = 14$  ml.

**PER AREA "PERTICALE"**

**PERCORSO N. 4** - Viale Unità d'Italia - Via Medaglie d'Oro - Via Risorgimento - Via Lerario - Perticale.

**PER AREA "SALIVOLI - GHIACCIONI - CALAMORESCA"**

**PERCORSO N. 5** - Viale Unità d'Italia - Via Matteotti - Lungomare Marconi - Via dei Cavalleggeri (per Calamoresca) - Via S. Quirico (per Diaccioni).

**CENTRO ABITATO LOC. FIORENTINA**

Tutti i tratti, anche in direzione contraria a quella consentite (con specifica autorizzazione del Comando di Polizia Municipale), con limitazione di altezza di mt 4.75 al sottopasso di ingresso nella frazione dalla SP 23bis.



**IL RESPONSABILE DEL SERVIZIO  
AREE PUBBLICHE**

**Ing. M. Caramante**

Ufficio competente:  
Responsabile del Servizio:  
Telefono:  
Fax:

SERVIZIO AREE PUBBLICHE  
Ing. A. Bianchi  
566/63276  
566/83290

Ufficio di ricevimento:  
Posta elettronica esterna  
Posta elettronica interna

per appuntamento  
Segretaria Settore LL.PP.  
tel. 0566/63300 - 63303  
mmoretti@comune.piombino.li.it  
mmoretti@intranet.comune

**A PROVINCIA DI LIVORNO**

Dipartimento delle Infrastrutture e della Protezione  
Unità di Servizio LL.PP. e Infrastrutture e della Pianificazione  
Piazza del Municipio, 4  
57100 Livorno

Prot. N. 52588 del: 10/11/2015

**Oggetto: Funzioni delegate con Legge Regionale 80/1982 in materia di trasporti eccezionali su strade Comunali per l'anno 2016.**


In riferimento alla vostra richiesta prot. n° 36620/2015 si comunica che le vie Comunali del ns. territorio, atte al trasporto dei carichi eccezionali sono le seguenti:

S.P.39 Vada, Via dei Cavalleggeri, Via di Pozzuolo, Via I. Bandiera, Via per Rosignano (da disinnesto Strada Provinciale del Saracino, oppure da disinnesto SS 1 Variante Aurelia sino a Stabilimento Solvay porta UE), Via Degli Artigiani, Via Guido Rossa, Via Fonte Acquaiaola, Via del Mondiglio (Per Centrale Turbogas), Viale R. Filidei, Via Forli, Via E. Solvay, Via Allende, Via della Cava, Via Don A. Vellutini, Via Della Resistenza.

Resta inteso che per ogni autorizzazione dovrà essere richiesto parere tecnico dell'Ufficio scrivente.

Con l'occasione si porgono distinti saluti.

Il Responsabile dell'Unità Organizzativa  
Manutenzioni

Ing. Silvia borgo  


Rosignano Marittimo, 09/11/2015

SETTORE	Interventi sul Territorio e Qualità Urbana – Il Dirigente Ing. Andrea Immorali <a href="mailto:a.immorali@comune.rosignano.li.it">a.immorali@comune.rosignano.li.it</a>
UNITA' ORGANIZZATIVA	Manutenzioni – La Responsabile Ing Silvia Borgo <a href="mailto:s.borgo@comune.rosignano.li.it">s.borgo@comune.rosignano.li.it</a>





## COMUNE DI COLLESALVETTI

Provincia di Livorno

COMANDO  
POLIZIA MUNICIPALE

VIA UMBERTO I° 3  
57014 COLLESALVETTI  
e-mail: [poliziamunicipale@comune.collesalveti.li.it](mailto:poliziamunicipale@comune.collesalveti.li.it)

TEL. 0586/980260  
FAX. 0586/980263

Collesalveti, 02/01/2016

Prot.N. 3

PROVINCIA DI LIVORNO  
Dip.to Infrastrutture e Protezione  
U.S. LL.PP. e Infrastrutture  
Piazza del Municipio 4  
57100 LIVORNO

Oggetto: Richiesta nullaosta preventivo per il transito di veicoli eccezionali.  
Anno 2016.

In riferimento alla Vs richiesta prot.36620 del 03/11/2015;  
Sentito il parere favorevole del Servizio OO.PP.-Manutenzioni;  
si rilascia il nullaosta preventivo al transito di trasporti eccezionali sulle seguenti strade di competenza diretta di questo Ente:

- Via Europa: strada di collegamento tra i centri abitati di Collesalveti e Vicarello, da SRT206 Pisana Livornese a Via Galilei;
- Via Galilei: tratto compreso tra la fine di Via Europa e l'intersezione con la SP555 (Via Marconi) nel centro abitato di Vicarello;
- Via Napoli – Via Milano – Via Bologna – Via Firenze – Via Torino – Via Genova: strade interne alla zona artigianale di Collesalveti in Loc. La Chiusa;
- Strada comunale di collegamento tra l'uscita Interporto Est della SGC FI-PI-LI e la SP555;
- Via Francia – Via Spagna – Via Portogallo: strade interne al Parco Industriale di Guasticce;
- Svincoli Variante Aurelia – Via Sacco e Vanzetti – Via Toscana – Via Liguria: strade interne alla zona artigianale di Stagno in Loc. Ponte Ugione;

IL COMANDANTE P.M.  
Dr. Paolo Cecconi



# PROVINCIA DI LIVORNO

Piazza del Municipio, 4 57100 Livorno - Tel. 0586.257111 Fax 0586.884057 - urp@provincia.livorno.it - www.provincia.livorno.it

**Unità di Servizio LL.PP. e Infrastrutture**  
- PEC: [provincia.livorno@postacert.toscana.it](mailto:provincia.livorno@postacert.toscana.it)

Prot n° 1486 del 2016

Livorno, 02/02/2016

A Province della Regione Toscana e Citta'  
Metropolitana di Firenze  
Loro sedi

Oggetto: L.R. 80/82-INTEGRAZIONE ELENCO STRADE 2016- Invia nulla osta Comune di Cecina

In riferimento alla ns nota prot.763 del 21.01.2016, con la quale si trasmetteva l'elenco strade percorribili di competenza di questa Amministrazione, ad integrazione della stessa si invia nulla osta del Comune di Cecina.

Distinti saluti.

Il Responsabile Del Procedimento  
Lélio Franceschi

All.nr 01



**Il Dirigente  
Dott. Roberto Rocchi**

Tel 0586 611344 ~ Fax 0586 611346  
E-Mail r.rocchi@comune.cecina.li.it

Prot n° 2991 del 2016

Cecina, lì 02/02/2016

A PROVINCIA DI LIVORNO  
SETTORE 3 UFFICIO TECNICO  
TRASPORTI ECCEZIONALI  
PIAZZA DEL MUNICIPIO 4  
57100 LIVORNO

*Si prega citare nella risposta il riferimento al ns.  
n° protocollo*

Prot. ant. ...

Allegati:

E P.C. COMANDO POLIZIA MUNICIPALE  
SEDE

**OGGETTO: LEGGE REGIONALE 80/82. FUNZIONI DELEGATE IN MATERIA DI TRASPORTI  
ECCEZIONALI PER L'ANNO 2016.**

Facendo seguito alla Vs. richiesta del 03/11/2015 prot. 36620 si precisa che è consentito sulle strade urbane il trasporto o transito di macchine operatrici aventi peso complessivo fino a T. 56 e veicoli speciali per il trasporto di travi, pali e manufatti industriali fino ad una lunghezza massima di mt. 25 – larghezza mt 2,70 e altezza mt. 4.30 ad eccezione di:

- Via Volterra in corrispondenza della passerella sul fiume Cecina con una portata massima di 3,5 tonnellate;
- Via Roma in corrispondenza del sottopasso della ferrovia con franco utile di mt. 3,30;
- Vicoli, zone pedonali, strade aventi corsie per senso di marcia inferiori a mt. 2,70;

Relativamente alle nuove disposizioni contenute nel D.P.R. 31/2013 il transito dei convogli di peso fino a 72 Ton. per il trasporto di macchine operatrici da cantiere e di tonn. 108 per il trasporto di manufatti per l'edilizia ed elementi prefabbricati, per i quali sono consentite inoltre lunghezze fino a mt. 35 e larghezze di mt. 2,55, è consentito sulle strade extraurbane di collegamento fra strade provinciali, regionali e statali da autorizzare di volta in volta dagli organi competenti.

L'autorizzazione da Voi rilasciata dovrà contenere le seguenti prescrizioni:

- a) la ditta richiedente dovrà garantire il pieno rispetto della segnaletica stradale esistente da parte dei veicoli componenti il convoglio;
- b) i trasporti potranno essere effettuati tutti i giorni feriali escluso il martedì e i giorni previsti dalla circolare Ministero LL.PP.;
- c) prima del transito del convoglio dovrà essere effettuato il controllo del percorso da parte del responsabile della società richiedente unitamente al personale di questo Settore che dovrà essere avvertito preventivamente a cura del titolare del trasporto. Saranno così accertati puntualmente eventuali prescrizioni necessarie al transito che saranno riportate in apposito verbale. – In mancanza di tale adempimento formale il transito si intende non autorizzato. – La Provincia di Livorno si impegna a riportare tali prescrizioni nelle autorizzazioni che intenderà rilasciare.
- d) Non è autorizzata alcuna risagomatura delle piante o intervento sul verde adiacente le sedi stradali
- e) La società autorizzata sarà responsabile per i danni che eventualmente potrebbero verificarsi sulle vie interessate ai transiti eccezionali sia sul manto stradale che alla reti tecnologiche e per eventi non prevedibili ma comunque riconducibili al transito dei mezzi.

Distinti saluti,

GAB

IL DIRIGENTE  
Dott. Roberto Rocchi



PROVINCIA di PISTOIA

AREA DI COORDINAMENTO PER LA GOVERNANCE TERRITORIALE DI AREA VASTA

VIABILITÀ

Dott. Agr. Renato Ferretti- DIRIGENTE

Geom. Beatrice Topazzi - 0573 374529 – [b.topazzi@provincia.pistoia.it](mailto:b.topazzi@provincia.pistoia.it)

Geom. Giacomo Balleri – 0573 374552 – [g.balleri@provincia.pistoia.it](mailto:g.balleri@provincia.pistoia.it)

Piazza San Leone, 1 - 51100 Pistoia

---

## **ELENCO STRADE - ANNO 2016**

### **TERRITORIO PROVINCIALE DI LUCCA**

---

**TIPOLOGIA A**

**● TIPOLOGIA B**

**TIPOLOGIA C**

**TIPOLOGIA D**

**TIPOLOGIA E**

**TIPOLOGIA F**

**TIPOLOGIA G**

**TIPOLOGIA H**

**TIPOLOGIA I**



*Servizio Difesa del Suolo, Viabilità e Trasporti  
Ufficio Trasporti*

e-mail PEC

Alla Provincia di Arezzo  
([protocollo.provar@postacert.toscana.it](mailto:protocollo.provar@postacert.toscana.it))

Città Metropolitana di Firenze  
([provincia.firenze@postacert.toscana.it](mailto:provincia.firenze@postacert.toscana.it))

Alla Provincia di Grosseto  
([provincia.grosseto@postacert.toscana.it](mailto:provincia.grosseto@postacert.toscana.it))

Alla Provincia di Livorno  
([provincia.livorno@postacert.toscana.it](mailto:provincia.livorno@postacert.toscana.it))

Alla Provincia di Massa Carrara  
([provincia.massacarrara@postacert.toscana.it](mailto:provincia.massacarrara@postacert.toscana.it))

Alla Provincia di Pisa  
([protocollo@provpisa.pcertificata.it](mailto:protocollo@provpisa.pcertificata.it))

Alla Provincia di Pistoia  
([provincia.pistoia@postacert.toscana.it](mailto:provincia.pistoia@postacert.toscana.it))

Alla Provincia di Prato  
([provinciadiprato@postacert.toscana.it](mailto:provinciadiprato@postacert.toscana.it))

Alla Provincia di Siena  
([provincia.siena@postacert.toscana.it](mailto:provincia.siena@postacert.toscana.it))

OGGETTO: Legge Regionale 08/11/1982 n. 80: invio elenco strade per l'anno 2016

Con la presente si invia l'elenco strade percorribili di questa Provincia *aggiornato*, comprensivo delle strade dei Comuni, con le relative limitazioni per l'anno 2016.

Si fa presente che, non essendo presenti in elenco le strade dei comuni di Bagni di Lucca, Barga, Borgo a Mozzano, Coreglia Antelminelli, Fabbriche di Vergemoli, Galliciano, Lucca, Massarosa, Villa Basilica, eventuali necessità di transito sulle strade di proprietà di tali comuni dovranno essere indirizzate direttamente agli stessi in quanto di loro esclusiva competenza.

Distinti saluti.

*La Responsabile dell'Ufficio  
Cecilia Di Somma.*

Lettera firmata digitalmente







Nulla Osta Preventivo		Limite di portata								Limite di sagoma				Pali		Carri ferroviari		Macchine Agricole	
S.P. n.	Denominazione	33 t	40 t	56 t	75 t	108 t	6,00 m	7,00 m	Pali	Carri	Macchine Agricole	Tratti percorribili	Tratti percorribili	Macchine Agricole	Tratti percorribili				
SR 445	DELLA GARFAGNANA (da Chifenti a Castelnuovo di G.na)	1	1	1	1	1	1	1	1	1	1	Dall'incrocio con la SS 12 fino all'incrocio con la SP 21 (loc Calavorno)	Dall'incrocio con la SS 12 fino all'incrocio con la SP 21 (loc Calavorno)	1	Dall'incrocio con la SS 12 fino all'incrocio con la SP 21 (loc Calavorno)				
		0	0	0	0	0	0	1	0	0	0	Dall'incrocio con la SP 21 (loc Calavorno) alla loc Ponte a Rio (fine abitato di Ghivizzano)	Dall'incrocio con la SP 21 (loc Calavorno) alla loc Ponte a Rio (fine abitato di Ghivizzano)	1	Dall'incrocio con la SP 21 (loc Calavorno) alla loc Ponte a Rio (fine abitato di Ghivizzano)				
		1	1	1	1	1	1	0	0	0	0	Dalla loc Ponte a Rio (fine abitato di Ghivizzano) all'incrocio con la SP 7 (lato Loppia a Fornaci di Barga)	Dalla loc Ponte a Rio (fine abitato di Ghivizzano) all'incrocio con la SP 7 (lato Loppia a Fornaci di Barga)	1	Dalla loc Ponte a Rio (fine abitato di Ghivizzano) all'incrocio con la SP 7 (lato Loppia a Fornaci di Barga)				
		0	0	0	0	0	0	1	0	0	0	Dall'incrocio con la SP 7 (lato Loppia) alla rotatoria con il ponte della SP 75 (abitato di Fornaci di Barga)	Dall'incrocio con la SP 7 (lato Loppia) alla rotatoria con il ponte della SP 75 (abitato di Fornaci di Barga)	1	Dall'incrocio con la SP 7 (lato Loppia) alla rotatoria con il ponte della SP 75 (abitato di Fornaci di Barga)				
		1	1	1	1	1	1	1	0	0	0	Dalla rotatoria con il ponte della SP 75 (Fornaci di Barga) all'incrocio con la SP 20 (Ponte di Campia)	Dalla rotatoria con il ponte della SP 75 (Fornaci di Barga) all'incrocio con la SP 20 (Ponte di Campia)	1	Dalla rotatoria con il ponte della SP 75 (Fornaci di Barga) all'incrocio con la SP 20 (Ponte di Campia)				
		1	1	1	1	1	1	1	1	1	1	1	Dall'incrocio con la SP 20 (Ponte di Campia) all'incrocio con la SP 13 (Castelnuovo G.)	Dall'incrocio con la SP 20 (Ponte di Campia) all'incrocio con la SP 13 (Castelnuovo G.)	1	Dall'incrocio con la SP 20 (Ponte di Campia) all'incrocio con la SP 13 (Castelnuovo G.)			
		1	1	1	1	1	1	1	1	1	1	1	Variante all'abitato di Castelnuovo G. 1° lotto - Dal cimitero di Castelnuovo (rotonda) all'incrocio con la SP 72 (delle radici - rotonda)	Variante all'abitato di Castelnuovo G. 1° lotto - Dal cimitero di Castelnuovo (rotonda) all'incrocio con la SP 72 (delle radici - rotonda)	1	Variante all'abitato di Castelnuovo G. 1° lotto - Dal cimitero di Castelnuovo (rotonda) all'incrocio con la SP 72 (delle radici - rotonda)			
<b>Viabilità di Pianura</b>																			
1	FRANCIGENA	1	1	1	1	1	1	1	1	1	1	I.T.	I.T.	1	I.T.				
3	LUCCHESI - ROMANA	1	1	1	1	1	1	1	1	1	1	I.T.	I.T.	1	I.T.				
4	MAMMIANESE	1	1	1	1	1	1	1	1	1	1	I.T.	I.T.	1	I.T.				
5	DI MONTRAMITO	1	1	1	1	1	1	1	1	1	1	I.T.	I.T.	1	I.T.				
6	TRAVERSA VALDINIEVOLE	1	1	1	1	1	1	1	1	1	1	I.T.	I.T.	1	I.T.				
12	S.R. DELL'ABETONE E DEL BRENNERO	1	1	1	1	1	1	1	1	1	1	I.T.	I.T.	1	I.T.				
15	BIENTINESE	1	1	1	1	1	1	1	1	1	1	I.T.	I.T.	1	I.T.				
23	ROMANA	1	1	1	1	1	1	1	1	1	1	I.T.	I.T.	1	I.T.				
24	DI S.ALESSIO	1	1	1	1	1	1	1	1	1	1	I.T.	I.T.	1	I.T.				
25	DEL MORIANESE	1	1	1	1	1	1	1	1	1	1	I.T.	I.T.	1	I.T.				
26	DI SOTTOMONTE	1	1	1	1	1	1	1	1	1	1	I.T.	I.T.	1	I.T.				
27	DELLA MADONNINA	1	1	1	1	1	1	1	1	1	1	I.T.	I.T.	1	I.T.				
29	DI MARLIA	1	1	1	1	1	1	1	1	1	1	I.T.	I.T.	1	I.T.				
31	DI MONTECARLO	1	0	0	0	0	0	0	0	0	0	I.T.	I.T.	0	I.T.				
33	MONTECARLO - S. SALVATORE	1	0	0	0	0	0	0	0	0	0	I.T.	I.T.	0	I.T.				



Nulla Osta Preventivo		Limite di portata								Limite di sagoma				Pali		Carri ferroviari		Macchine Agricole					
S.P. n.	Denominazione	33 t	Tratti percorribili	40 t	Tratti percorribili	56 t	Tratti percorribili	75 t	Tratti percorribili	108 t	Tratti percorribili	6,00 m	Tratti percorribili	7,00 m	Tratti percorribili	Pali	Tratti percorribili	Carri	Tratti percorribili	Macchin e Agricole	Tratti percorribili		
34	DEI CANIPALETTI	1	I.T. escluso tratto tra bivio per Pieve a Elici e Stiava	0	I.T.	0	I.T.	0	I.T.	0	I.T.	1	I.T. escluso tratto tra bivio per Pieve a Elici e Stiava	0	I.T.	1	I.T. escluso tratto tra bivio per Pieve a Elici e Stiava	0	I.T.	1	I.T.		
35	DI VILLA BASILICA	1	I.T. escluso tratto tra Botticino e Villa Basilica capoluogo	1	I.T.	1	I.T.	0	I.T.	0	I.T.	1	I.T.	0	I.T.	1	I.T. escluso tratto tra Botticino e Villa Basilica capoluogo	0	I.T.	1	I.T.		
36	DEL BIAGIONI	0	I.T.	0	I.T.	0	I.T.	0	I.T.	0	I.T.	0	I.T.	0	I.T.	1	I.T.	0	I.T.	1	I.T.		
53	DI BONIFICA DEL TIGLIO	0	I.T.	0	I.T.	0	I.T.	0	I.T.	0	I.T.	0	I.T.	0	I.T.	0	I.T.	0	I.T.	1	I.T.		
55	DI BOVEGLIO dal km 0+00 al km 4+850	0	I.T.	0	I.T.	0	I.T.	0	I.T.	0	I.T.	0	I.T.	0	I.T.	0	I.T.	0	I.T.	1	I.T.		
61	LUCCHESE ROMANA (Variante di Porcari)	1	I.T.	1	I.T.	1	I.T.	1	I.T.	1	I.T.	1	I.T.	1	I.T.	1	I.T.	1	I.T.	1	I.T.		
65	DELLA GALEOTTA	1	I.T.	1	I.T.	1	I.T.	1	I.T.	1	I.T.	1	I.T.	1	I.T.	1	I.T.	1	I.T.	1	I.T.		
74	DEL FRIZZONE	1	I.T.	1	I.T.	1	I.T.	1	I.T.	1	I.T.	1	I.T.	1	I.T.	1	I.T.	1	I.T.	1	I.T.		
435	S.R. LUCCHESE	1	I.T.	1	I.T.	1	I.T.	1	I.T.	1	I.T.	1	I.T.	1	I.T.	1	I.T.	1	I.T.	1	I.T.		
439	S.R. SARZANESE - VALDERA	1	I.T.	1	I.T.	1	I.T.	1	I.T.	1	I.T. escluso i seguenti tratti: dall'incrocio con la sp 56 bonifica deliglio all'incrocio con la sp 26 di Sottomonte; dall'incrocio con la sc di Arliano in loc. Maggiano comune di Lucca all'incrocio con la sp 5 di Montramito	1	I.T.	0	I.T.	1	I.T. escluso i seguenti tratti: dall'incrocio con la sp 56 bonifica deliglio all'incrocio con la sp 26 di Sottomonte; dall'incrocio con la sc di Arliano in loc. Maggiano comune di Lucca all'incrocio con la sp 5 di Montramito	1	I.T. escluso i seguenti tratti: dall'incrocio con la sp 56 bonifica deliglio all'incrocio con la sp 26 di Sottomonte; dall'incrocio con la sc di Arliano in loc. Maggiano comune di Lucca all'incrocio con la sp 5 di Montramito	1	I.T.	1	I.T.



Provincia di Lucca  
 Servizio Difesa del Suolo, Viabilità e Trasporti  
 Ufficio Trasporti e Motorizzazione  
 SCHEMA TECNICA DETTAGLIATA  
 Limitazioni di sagoma e massa

PROVINCIA DI LUCCA

VIABILITA' PIANURA

S.P. n.	Denominazione	DIMENSIONI LIMITE DEI MEZZI AUTORIZZABILI				Presenza Scorta / Tipologia	Prescrizioni Particolari	Prescrizioni Generali
		Lungh max (m)	Largh max (m)	Alt max (m)	Massa max (t)			
1	FRANCIGENA	26,00 (1)	4,30	4,80	75,00 (1) 108,00 (2)		(1) I.T. escluso tratto incr. Sp 34 Canipaletti - Nocchi (2) I.T. escluso: tratto loc. Cappella inizio variante di Torre in comune di Lucca tratto incr. Sp 34 canipaletti - inizio variante di Camaione in loc. Nocchi	
3	LUCCHESE - ROMANA	31,00	4,00	4,40	108,00			
4	MAMMIANESE	25,00	4,00	4,40 (1)	75,00 (2)		(1) I.T. escluso tratto tra sottopasso ferroviario h= 3,40 loc. S. Salvatore e confine territorio provinciale (2) escluso tratto tra cavalcavia Marginone ed il confine provinciale loc. s. salvatore	
5	DI MONTRAMITO	40,00	7,70	6,90	75,00			
6	TRAVERSA VALDINIEVOLE	25,00	3,00	4,30	75,00			
12	S.R. DELL'ABETONE E DEL BRENNERO	17,50	2,55	4,30	75,00			
15	BIENTINESE	17,50	3,50	4,38	75,00			
23	ROMANA	27,00	4,60	4,50	108,00			
24	DI S.ALESSIO	17,50	2,55	4,30	75,00			
25	DEL MORIANESE	25,00	3,00	4,30	75,00			
26	DI SOTTOMONTE	25,00	4,00	4,40	75,00			
27	DELLA MADONNINA	25,00	3,50	4,30	75,00			
29	DI MARLIA	27,00	4,60	4,50 (1)	108 (1)		(1) I.T. escluso il sottopasso ferroviario e sottopasso del torrente Fraga in Loc.tà Maria per veicoli aventi altezza superiore a 4 metri	
31	DI MONTECARLO	17,50	2,55	4,30	33,00			
33	MONTECARLO - S. SALVATORE	17,50	2,55	4,30	33,00			
34	DEI CANIPALETTI	17,50 (1)	2,55	4,30	33,00 (1)		(1) I.T. escluso tratto tra bivio per Pieve a Elici e Stiava	
35	DI VILLA BASILICA	21,50 (1)	3,70	4,30	56 (1)		(1) I.T. escluso tratto tra Botticino e Villa Basilica capoluogo	
36	DEL BIAGIONI	0,00	0,00	0,00	0,00			
53	DI BONIFICA DEL TIGLIO	0,00	0,00	0,00	0,00			
55	DI BOVEGLIO dal km 0+00 al km 4+850	0,00	0,00	0,00	0,00			
61	LUCCHESE ROMANA (Variante di Porcari)	27,00	4,60	4,50	108,00			
65	DELLA GALEOTTA	31,00	4,00	4,40	108,00			
74	DEL FRIZZONE	27,00	4,60	4,50	108,00			
435	S.R. LUCCHESE	27,00	4,60	4,50	108,00			
439	S.R. SARZANESE - VALDERA	40,00	7,70	6,00	108 (1)		(1) I.T. escluso i seguenti tratti: dall'incrocio con la sp 56 bonifica del tiglio all'incrocio con la sp 26 di Sottomonte; dall'incrocio con la sc di Arliano in loc. Maggiano comune di Lucca all'incrocio con la sp 5 di Montramito	



**Provincia di Lucca**  
**Servizio Difesa del Suolo, Viabilità e Trasporti**  
**Ufficio Trasporti e Motorizzazione**  
**SCHEMA TECNICA DETTAGLIATA**  
**Limitazioni di sagoma e massa**

**VIABILITA' MONTANA**

S.P. n.	Denominazione	DIMENSIONI LIMITE DEI MEZZI AUTORIZZABILI				Presenza Scorta / Tipologia	Prescrizioni Particolari	Prescrizioni Generali
		Lungh. Max (m)	Largh. Max (m)	Alt. Max (m)	Massa Max (t)			
12	DI PRADARENA	25,00	4,50	4,50	56	Come previsto da Codice della Strada	Tratto dal Villaggio Turistico al Passo di Pradarena divieto per i veicoli di peso complessivo a pieno carico superiore a 3,5 Tonn. Dal 15.11 al 15.04 di ogni anno.	Sopralluogo obbligatorio, da parte della ditta richiedente il transito eccezionale, per verifica percorso da effettuare
14	DI SILLANO	25,00	4,50	4,50	56	"		
16	DI SAN ROMANO IN GARFAGNANA	25,00	4,50	4,50	56	"		
22	DELLE FORBICI	25,00	4,50	4,50	56	"		
47	DI CANOTTOLA	18,00	4,00	4,50	56	"		
48	DI VILLA COLLEMANDINA E CORFINO	18,00	4,00	4,50	56	"	Divieto di transito agli autocarri con massa complessiva superiore a 45 Tonn. Sul Ponte "A.Vergai" in prossimità del paese di Carigliano.	
49	DI CAREGGINE	18,00	4,50	4,50	56	"		
50	DI VAGLI	18,00	4,50	4,50	56	"	Divieto di transito agli autocarri con massa complessiva superiore a 45 Tonn. con obbligo di mantenere la distanza minima di mt. 40 tra autocarri con senso alternato sul Ponte "Tambura" in prossimità del paese di Vagli Sotto.	
51	DI MINUCCIANO	18,00	4,50	4,50	56	"	Galleria di "Castagnola" al Km. 4+000 limite di sagoma in larghezza Mt. 4,80	
52	DI MAGLIANO	18,00	4,50	4,50	56	"		
54	PONTARDETO - PIEVE FOSCIANA	25,00	4,50	4,50	56	"		
59	MINUCCIANO PIEVE S.LORENZO	18,00	4,50	4,50	56	"		
64	DI UGLIANCALDO	8,00	4,50	4,50	56	"	Divieto di Transito agli autoarticolati	
66	S.ROMANO - CAMPORGIANO	8,00	4,50	4,50	56	"	Divieto di Transito agli autoarticolati	
67	MAGLIANO - PONTECCIO - DALLI - SILLANO	8,00	4,50	4,50	56	"	Divieto di Transito agli autoarticolati	
69	CASTELNUOVO G. - COLLE - CAREGGINE	8,00	4,50	4,50	56	"	Divieto di Transito agli autoarticolati	
71	DI S.PELLEGRINO IN ALPE	8,00	4,00	4,00	40	"	Divieto di circolazione ad autocarri, autoarticolati, autobus con lunghezza complessiva superiore a ml. 8,00 per tornanti stretti e pendenze superiori al 18% dalla loc. Boccaia all'abitato di San Pellegrino	
72	DEL PASSO DELLE RADICI	18,00	4,50	4,50	56	"		
S.R. 445	DELLA GARFAGNANA dal Km 23,750 al Km 56,100	25,00	4,50	4,50	108	"		
S.R. 445	VARIANTE DI CASTELNUOVO 2° LOTTO	25,00	4,50	4,50	108	"		



Provincia di Lucca  
 Servizio Difesa del Suolo, Viabilità e Trasporti  
 Ufficio Trasporti e Motorizzazione  
 SCHEMA TECNICA DETTAGLIATA  
 Limitazioni di sagoma e massa

## VIABILITA' PEDOMONTANA

SP. n.	Denominazione	DIMENSIONI LIMITE DEI MEZZI AUTORIZZABILI				Presenza Scorta Tipologia	Prescrizioni Particolari	Prescrizioni Generali
		Lungh max (m)	Largh max (m)	Alt max (m)	Massa max (t)			
2	LODOVICA	25,00	4,00	4,50	108,00	sempre		PER QUANTO RIGUARDA LA LIMITAZIONE DI MASSA, PER UNA MAGGIORE SUDDIVISIONE DEI TRATTI STRADALI POTRÀ ESSERE FATTO RIFERIMENTO A QUANTO INDICATO NELLA TABELLA DEI "TRANSITI PERIODICI"
7	DI BARGA	18,00	2,70	4,50	56,00	sempre	consentite solo conformazioni ad autotreno	
8	DI VALLECCHIA	18,00	2,70	4,50	56,00	sempre	consentite solo conformazioni ad autotreno <b>PASSATA AL COMUNE DI PIETRASANTA ESCLUSO IL SOLO PONTE FOGGI</b>	
9	DI MARINA	18,00	2,70	4,50	56,00	sempre	consentite solo conformazioni ad autotreno <b>PASSATI AL COMUNE DI SERAVEZZA I TRATTI INTERNI AL CENTRO ABITATO DI SERAVEZZA</b>	
10	DI ARNI	18,00	2,70	3,80	56,00	sempre	consentite solo conformazioni ad autotreno	
11	DEL SALTELLO	18,00	2,70	4,50	32,00	sempre	consentite solo conformazioni ad autotreno	
13	DI VALDARNI	18,00	2,70	4,50	56,00	sempre	consentite solo conformazioni ad autotreno	
18	PONTE A SERRAGLIO-FORNOLI	18,00	2,70	4,50	56,00	sempre	consentite solo conformazioni ad autotreno	
19	DEL PONTE DELLE CATENE	non transitabile						
20	GALAVORNO-CAMPIA (escluso centro abitato di Ponte di Campia)	25,00	4,00	4,50	108,00	sempre		
20	GALAVORNO-CAMPIA (centro abitato di Ponte di Campia)	25,00	2,70	4,50	108,00	sempre		
21	DEL PONTE DI CALAVORNO	18,00	2,70	4,50	56,00	sempre	consentite solo conformazioni ad autotreno	
32	DI PESCAGLIA	18,00	2,70	4,50	40,00	sempre	consentite solo conformazioni ad autotreno	
37	DI FABBRICHE DI VALLICO	18,00	2,70	4,00	32,00	sempre	consentite solo conformazioni ad autotreno	
38	DI COREGLIA ANTELMINELLI	18,00	2,70	4,50	32,00	sempre	consentite solo conformazioni ad autotreno	
39	DI VERGEMOLI	9,00	2,70	4,00	32,00	sempre	consentite solo conformazioni ad autotreno	
40	GALLICANO-MOLOGNO	18,00	2,70	4,30	32,00	sempre	consentite solo conformazioni ad autotreno	
41	DI MOLAZZANA	18,00	2,70	4,50	32,00	sempre	consentite solo conformazioni ad autotreno	
42	DI STAZZEMA	9,00	2,70	4,50	40,00	sempre	consentite solo conformazioni ad autotreno	
43	DI MONTEPERPOLI	18,00	2,70	4,50	32,00	sempre	consentite solo conformazioni ad autotreno	
44	DI CANTEO	18,00	2,70	4,50	32,00	sempre	consentite solo conformazioni ad autotreno	
45	DEL POLVERIFICIO	25,00	2,70	5,00	108,00	sempre		
46	DI FOSCIANDORA	9,00	2,70	4,50	32,00	sempre	consentite solo conformazioni ad autotreno	
55	DI BOVEGLIO (da SS 12 a loc. Distendino)	9,00	2,70	4,50	26,00	sempre	consentite solo conformazioni ad autotreno	
56	DI VALFEGANA	18,00	2,70	4,50	32,00	sempre	consentite solo conformazioni ad autotreno	
57	DELLA PASSERELLA DI PONTE ALL'ANIA	25,00	4,00	5,00	75,00	sempre		
58	DELLA PASSERELLA DI BOLOGNANA	18,00	2,70	2,80	32,00	sempre	consentite solo conformazioni ad autotreno	
60	PESCAGLIA-PASCOSO	18,00	2,70	4,50	32,00	sempre	consentite solo conformazioni ad autotreno	
68	DI MARINA: VARIANTE DI QUERCETA	25,00	4,00	5,00	108,00	sempre		
70	EMILIA	25,00	4,00	4,50	108,00	sempre		
73	DEL PONTE PARI	18,00	2,70	4,50	56,00	sempre	consentite solo conformazioni ad autotreno	
75	DEL PONTE DI FORNACI	25,00	4,00	5,00	108,00	sempre		
SR 445	DELLA GARFAGNANA (da km 17 a km 23)	25,00	4,00	4,50	108,00	sempre		
SR 445	VARIANTE DI CASTELNUOVO 1° LOTTO	25,00	4,00	4,50	108,00	sempre		
SR 445	DELLA GARFAGNANA (da km 0 a km 17)	18,00	2,70	4,50	32,00	sempre	consentite solo conformazioni ad autotreno	

PER QUANTO RIGUARDA LA LIMITAZIONE DI MASSA, PER UNA MAGGIORE SUDDIVISIONE DEI TRATTI STRADALI POTRÀ ESSERE FATTO RIFERIMENTO A QUANTO INDICATO NELLA TABELLA DEI "TRANSITI PERIODICI"



FRAZ BADIA POZZEVERI	VIA ROMANA VECCHIA	1	I.T.	1	I.T.	0	I.T.	0	I.T.	0	I.T.	0	I.T.	0	I.T.	1	I.T.	0	I.T.	1	I.T.
FRAZ BADIA POZZEVERI	VIA U. FOSCOLO	1	I.T.	1	I.T.	0	I.T.	0	I.T.	0	I.T.	0	I.T.	0	I.T.	1	I.T.	0	I.T.	1	I.T.
FRAZ BADIA POZZEVERI	VIA XXV APRILE	1	I.T.	1	I.T.	0	I.T.	0	I.T.	0	I.T.	0	I.T.	0	I.T.	1	I.T.	0	I.T.	1	I.T.
FRAZ MARGINONE	RACCORDO X VIA GRAMSCI	1	I.T.	1	I.T.	1	I.T.	1	I.T.	1	I.T.	1	I.T.	0	I.T.	1	I.T.	0	I.T.	1	I.T.
FRAZ MARGINONE	VIA CHIESINA	1	I.T.	1	I.T.	1	I.T.	1	I.T.	1	I.T.	1	I.T.	0	I.T.	1	I.T.	0	I.T.	1	I.T.
FRAZ MARGINONE	VIA DEI RICCOMI	1	I.T.	1	I.T.	0	I.T.	0	I.T.	0	I.T.	0	I.T.	0	I.T.	1	I.T.	0	I.T.	1	I.T.
FRAZ MARGINONE	VIA DEI SORDELLI	1	I.T.	1	I.T.	0	I.T.	0	I.T.	0	I.T.	0	I.T.	0	I.T.	1	I.T.	0	I.T.	1	I.T.
FRAZ MARGINONE	VIA DEL CANTINI	1	I.T.	1	I.T.	1	I.T.	1	I.T.	1	I.T.	1	I.T.	0	I.T.	1	I.T.	0	I.T.	1	I.T.
FRAZ MARGINONE	VIA DELLE COLOMBAIE	1	I.T.	1	I.T.	0	I.T.	0	I.T.	0	I.T.	0	I.T.	0	I.T.	1	I.T.	0	I.T.	1	I.T.
FRAZ MARGINONE	VIA DI POGGIO	1	I.T.	1	I.T.	0	I.T.	0	I.T.	0	I.T.	0	I.T.	0	I.T.	1	I.T.	0	I.T.	1	I.T.
FRAZ MARGINONE	VIA F. BRUNELLESCHI	1	I.T.	1	I.T.	0	I.T.	0	I.T.	0	I.T.	0	I.T.	0	I.T.	1	I.T.	0	I.T.	1	I.T.
FRAZ MARGINONE	VIA G. LA MARMORA	1	I.T.	1	I.T.	0	I.T.	0	I.T.	0	I.T.	0	I.T.	0	I.T.	1	I.T.	0	I.T.	1	I.T.
FRAZ MARGINONE	VIA GIOTTO	1	I.T.	1	I.T.	0	I.T.	0	I.T.	0	I.T.	0	I.T.	0	I.T.	1	I.T.	0	I.T.	1	I.T.
FRAZ MARGINONE	VIA M. CIVITALI	1	I.T.	1	I.T.	0	I.T.	0	I.T.	0	I.T.	0	I.T.	0	I.T.	1	I.T.	0	I.T.	1	I.T.
FRAZ MARGINONE	VIA MAMMIANESE NORD	1	I.T.	1	I.T.	0	I.T.	0	I.T.	0	I.T.	0	I.T.	0	I.T.	1	I.T.	0	I.T.	1	I.T.
FRAZ MARGINONE	VIA MAMMIANESE SUD	1	I.T.	1	I.T.	1	I.T.	1	I.T.	1	I.T.	1	I.T.	0	I.T.	1	I.T.	1	I.T.	1	I.T.
FRAZ MARGINONE	VIA MONTECARLO	1	I.T.	1	I.T.	0	I.T.	0	I.T.	0	I.T.	0	I.T.	0	I.T.	1	I.T.	0	I.T.	1	I.T.
FRAZ MARGINONE	VIA POGGIO BALDINO	1	I.T.	1	I.T.	0	I.T.	0	I.T.	0	I.T.	0	I.T.	0	I.T.	1	I.T.	1	I.T.	1	I.T.
FRAZ MARGINONE	VIA PONTE ALLA CILIEGIA	1	I.T.	1	I.T.	0	I.T.	0	I.T.	0	I.T.	0	I.T.	0	I.T.	1	I.T.	0	I.T.	1	I.T.
FRAZ MARGINONE	VIA R. TEGLIA	1	I.T.	1	I.T.	0	I.T.	0	I.T.	0	I.T.	0	I.T.	0	I.T.	1	I.T.	0	I.T.	1	I.T.
FRAZ SPIANATE	VIA A. VESPUCCI	1	I.T.	1	I.T.	0	I.T.	0	I.T.	0	I.T.	0	I.T.	0	I.T.	1	I.T.	0	I.T.	1	I.T.
FRAZ SPIANATE	VIA B. NARDI	1	I.T.	1	I.T.	0	I.T.	0	I.T.	0	I.T.	0	I.T.	0	I.T.	1	I.T.	0	I.T.	1	I.T.
FRAZ SPIANATE	VIA BOZZO ALLA RENA	1	I.T.	1	I.T.	0	I.T.	0	I.T.	0	I.T.	0	I.T.	0	I.T.	1	I.T.	0	I.T.	1	I.T.
FRAZ SPIANATE	VIA CHIMENTI	1	I.T.	1	I.T.	1	I.T.	1	I.T.	0	I.T.	0	I.T.	0	I.T.	1	I.T.	0	I.T.	1	I.T.
FRAZ SPIANATE	VIA DEI CARMIGNANI	1	I.T.	1	I.T.	0	I.T.	0	I.T.	0	I.T.	0	I.T.	0	I.T.	1	I.T.	0	I.T.	1	I.T.
FRAZ SPIANATE	VIA DEI CHIAPPINI	1	I.T.	1	I.T.	0	I.T.	0	I.T.	0	I.T.	0	I.T.	0	I.T.	1	I.T.	0	I.T.	1	I.T.
FRAZ SPIANATE	VIA DEI PALANDRI	1	I.T.	1	I.T.	0	I.T.	0	I.T.	0	I.T.	0	I.T.	0	I.T.	1	I.T.	0	I.T.	1	I.T.
FRAZ SPIANATE	VIA DEI SEGHETTI	1	I.T.	1	I.T.	0	I.T.	0	I.T.	0	I.T.	0	I.T.	0	I.T.	1	I.T.	0	I.T.	1	I.T.
FRAZ SPIANATE	VIA DEL MAGGINO	1	I.T.	1	I.T.	0	I.T.	0	I.T.	0	I.T.	0	I.T.	0	I.T.	1	I.T.	0	I.T.	1	I.T.
FRAZ SPIANATE	VIA DELL' INDIPENDENZA	1	I.T.	1	I.T.	0	I.T.	0	I.T.	0	I.T.	0	I.T.	0	I.T.	1	I.T.	0	I.T.	1	I.T.
FRAZ SPIANATE	VIA DELLA CAPANNA	1	I.T.	1	I.T.	0	I.T.	0	I.T.	0	I.T.	0	I.T.	0	I.T.	1	I.T.	0	I.T.	1	I.T.
FRAZ SPIANATE	VIA DELLA MARGINE E BALZELLO	1	I.T.	1	I.T.	0	I.T.	0	I.T.	0	I.T.	0	I.T.	0	I.T.	1	I.T.	0	I.T.	1	I.T.
FRAZ SPIANATE	VIA DELLA REPUBBLICA	1	I.T.	1	I.T.	0	I.T.	0	I.T.	0	I.T.	0	I.T.	0	I.T.	1	I.T.	0	I.T.	1	I.T.
FRAZ SPIANATE	VIA G. PUCCHINI	1	I.T.	1	I.T.	0	I.T.	0	I.T.	0	I.T.	0	I.T.	0	I.T.	1	I.T.	0	I.T.	1	I.T.
FRAZ SPIANATE	VIA LUNGO TORRENTE PESCIA	1	I.T.	1	I.T.	0	I.T.	0	I.T.	0	I.T.	0	I.T.	0	I.T.	1	I.T.	0	I.T.	1	I.T.
FRAZ SPIANATE	VIA M. MONTESSORI	1	I.T.	1	I.T.	0	I.T.	0	I.T.	0	I.T.	0	I.T.	0	I.T.	1	I.T.	0	I.T.	1	I.T.
FRAZ SPIANATE	VIA M. MORONI	1	I.T.	1	I.T.	0	I.T.	0	I.T.	0	I.T.	0	I.T.	0	I.T.	1	I.T.	0	I.T.	1	I.T.
FRAZ SPIANATE	VIA MAZZEI	1	I.T.	1	I.T.	0	I.T.	0	I.T.	0	I.T.	0	I.T.	0	I.T.	1	I.T.	0	I.T.	1	I.T.
FRAZ SPIANATE	VIA PONTE A PINI	1	I.T.	1	I.T.	0	I.T.	0	I.T.	0	I.T.	0	I.T.	0	I.T.	1	I.T.	0	I.T.	1	I.T.
FRAZ SPIANATE	VIA RIMEMBRANZA	1	I.T.	1	I.T.	0	I.T.	0	I.T.	0	I.T.	0	I.T.	0	I.T.	1	I.T.	0	I.T.	1	I.T.
FRAZ SPIANATE	VIA S. PIETRO E PAOLO	1	I.T.	1	I.T.	0	I.T.	0	I.T.	0	I.T.	0	I.T.	0	I.T.	1	I.T.	0	I.T.	1	I.T.
FRAZ SPIANATE	VIA S. RAMELLI	1	I.T.	1	I.T.	0	I.T.	0	I.T.	0	I.T.	0	I.T.	0	I.T.	1	I.T.	0	I.T.	1	I.T.

**COMUNE DI BAGNI DI LUCCA**

Eventuali necessità di transito periodico sulle strade di proprietà di questo Comune devo essere indirizzate direttamente allo stesso in quanto di sua esclusiva competenza.

**COMUNE DI BARGA**

Eventuali necessità di transito periodico sulle strade di proprietà di questo Comune devo essere indirizzate direttamente allo stesso in quanto di sua esclusiva competenza.

**COMUNE DI BORGO A MOZZANO**

Eventuali necessità di transito periodico sulle strade di proprietà di questo Comune devo essere indirizzate direttamente allo stesso in quanto di sua esclusiva competenza.

**COMUNE DI CAMAIORE**

S.C. n.	Denominazione	Limite di portata								Limite di sagoma				Pali		Carri ferroviari		Macchine Agricole			
		33 t	Tratti percorribili	40 t	Tratti percorribili	56 t	Tratti percorribili	75 t	Tratti percorribili	100 t	Tratti percorribili	6,00 m	Tratti percorribili	7,00 m	Tratti percorribili	Pali	Tratti percorribili	Carri	Tratti percorribili	Macchine Agricole	Tratti percorribili
	piazza principe umberto	1	IT	1	IT	1	IT	0	IT	0	IT	0	IT	0	IT	1	IT	0	IT	1	IT
	via aurelia (tra il fosso dell'Abate e via Alfieri/Via Arcginvecchio)	1	IT	0	IT	0	IT	0	IT	0	IT	1	IT	1	IT	1	IT	0	IT	1	IT
	via bucine	1	IT	0	IT	0	IT	0	IT	0	IT	1	IT	0	IT	1	IT	0	IT	1	IT
	via calagrande	1	IT	1	IT	0	IT	0	IT	0	IT	1	IT	0	IT	1	IT	0	IT	1	IT
	via calzolai	1	IT	1	IT	0	IT	0	IT	0	IT	1	IT	1	IT	1	IT	0	IT	1	IT
	via dei carpentieri	1	IT	1	IT	0	IT	0	IT	0	IT	1	IT	1	IT	1	IT	0	IT	1	IT
	via dei coltivatori	1	IT	1	IT	0	IT	0	IT	0	IT	1	IT	1	IT	1	IT	0	IT	1	IT
	via dei fabbri	1	IT	1	IT	0	IT	0	IT	0	IT	1	IT	1	IT	1	IT	0	IT	1	IT
	via dei falegnami	1	IT	1	IT	0	IT	0	IT	0	IT	1	IT	1	IT	1	IT	0	IT	1	IT
	via metalmeccanici	1	IT	1	IT	0	IT	0	IT	0	IT	1	IT	1	IT	1	IT	0	IT	1	IT
	via del paduletto	1	IT	0	IT	0	IT	0	IT	0	IT	1	IT	0	IT	1	IT	0	IT	1	IT
	via pastore	1	IT	1	IT	0	IT	0	IT	0	IT	1	IT	1	IT	1	IT	0	IT	1	IT
	via del secco	1	IT	0	IT	0	IT	0	IT	0	IT	1	IT	0	IT	1	IT	0	IT	1	IT
	via bocchette	1	IT	1	IT	0	IT	0	IT	0	IT	1	IT	1	IT	1	IT	0	IT	1	IT
	via magazzino	1	IT	0	IT	0	IT	0	IT	0	IT	1	IT	1	IT	1	IT	0	IT	1	IT
	via di vittorio	1	IT	1	IT	0	IT	0	IT	0	IT	1	IT	1	IT	1	IT	0	IT	1	IT
	via fratelli rosselli	1	IT	1	IT	0	IT	0	IT	0	IT	1	IT	1	IT	1	IT	0	IT	1	IT
	via ghivizzani	1	IT	1	IT	0	IT	0	IT	0	IT	1	IT	1	IT	1	IT	0	IT	1	IT
	via italica	1	direzione mare fino all'incrocio con la via sarzanese	1	direzione mare fino all'incrocio con la via sarzanese	1	direzione mare fino all'incrocio con la via sarzanese	0	IT	0	IT	1	direzione mare fino all'incrocio con la via sarzanese	1	direzione mare fino all'incrocio con la via sarzanese	1	IT	0	IT	1	IT
	via macchia monteggorini	1	IT	0	IT	0	IT	0	IT	0	IT	1	IT	1	IT	1	IT	0	IT	1	IT
	viale pistelli	1	IT	1	IT	1	IT	0	IT	0	IT	1	IT	1	IT	1	IT	0	IT	1	IT
	via valetti	1	IT	1	IT	0	IT	0	IT	0	IT	1	IT	1	IT	1	IT	0	IT	1	IT
	viale bernardini	1	IT	1	IT	0	IT	0	IT	0	IT	1	IT	1	IT	1	IT	0	IT	1	IT
	viale kennedy	1	IT	1	IT	0	IT	0	IT	0	IT	1	IT	1	IT	1	IT	0	IT	1	IT

**COMUNE DI CAMPOORGIANO**

S.C. n.	Denominazione	Limite di portata								Limite di sagoma				Pali		Carri ferroviari		Macchine Agricole			
		33 t	Tratti percorribili	40 t	Tratti percorribili	56 t	Tratti percorribili	75 t	Tratti percorribili	100 t	Tratti percorribili	6,00 m	Tratti percorribili	7,00 m	Tratti percorribili	Pali	Tratti percorribili	Carri	Tratti percorribili	Macchine Agricole	Tratti percorribili
	ISOLA ROCCA ALBERTI - S.P. 50 DI VAGLI	1	I.T.	1	I.T.	1	I.T.	1	I.T.	1	I.T.	1	I.T.	1	I.T.	1	I.T.	0	I.T.	1	I.T.

**COMUNE DI CAPANNORI**

S.C. n.	Denominazione	Limite di portata								Limite di sagoma				Pali		Carri ferroviari		Macchine Agricole			
		33 t	Tratti percorribili	40 t	Tratti percorribili	56 t	Tratti percorribili	75 t	Tratti percorribili	100 t	Tratti percorribili	6,00 m	Tratti percorribili	7,00 m	Tratti percorribili	Pali	Tratti percorribili	Carri	Tratti percorribili	Macchine Agricole	Tratti percorribili
N.I.	Via Tazio Nuvolari	1	intero tratto	1	intero tratto	1	intero tratto	1	intero tratto	1	intero tratto	1	intero tratto	1	intero tratto	1	intero tratto	1	intero tratto	1	intero tratto
170	Via del Casalino (Tassignano)	1	intero tratto	1	intero tratto	1	intero tratto	1	intero tratto	1	intero tratto	1	intero tratto	1	intero tratto	1	intero tratto	1	intero tratto	1	intero tratto
172	Via dei Paracadulisti	1	intero tratto	1	intero tratto	1	intero tratto	1	intero tratto	1	intero tratto	1	intero tratto	1	intero tratto	1	intero tratto	1	intero tratto	1	intero tratto
174	Via del Rogio	1	intero tratto	1	intero tratto	1	intero tratto	1	intero tratto	1	intero tratto	1	intero tratto	1	intero tratto	1	intero tratto	1	intero tratto	1	intero tratto
147	Via del Frizzone	1	intero tratto	1	intero tratto	1	intero tratto	1	intero tratto	1	intero tratto	1	intero tratto	1	intero tratto	1	intero tratto	1	intero tratto	1	intero tratto
243	Via di Vorno	1	intero tratto	1	intero tratto	1	intero tratto	1	intero tratto	1	intero tratto	1	intero tratto	1	intero tratto	1	intero tratto	1	intero tratto	1	intero tratto
241	Via di S.Pieretto	1	intero tratto	1	intero tratto	1	intero tratto	1	intero tratto	1	intero tratto	1	intero tratto	1	intero tratto	1	intero tratto	1	intero tratto	1	intero tratto
238	Via delle Piastre	1	intero tratto	1	intero tratto	1	intero tratto	1	intero tratto	1	intero tratto	1	intero tratto	1	intero tratto	1	intero tratto	1	intero tratto	1	intero tratto
N.I.	Via di Sottopoggio	1	intero tratto	1	intero tratto	1	intero tratto	1	intero tratto	1	intero tratto	1	intero tratto	1	intero tratto	1	intero tratto	1	intero tratto	1	intero tratto
255	Via Stipeti	1	intero tratto	1	intero tratto	1	intero tratto	1	intero tratto	1	intero tratto	1	intero tratto	1	intero tratto	1	intero tratto	1	intero tratto	1	intero tratto
33	Via Nuova (Segromigno M.te)	1	intero tratto	1	intero tratto	1	intero tratto	1	intero tratto	1	intero tratto	1	intero tratto	1	intero tratto	1	intero tratto	1	intero tratto	1	intero tratto
189	Via del Margionone	1	intero tratto	1	intero tratto	1	intero tratto	1	intero tratto	1	intero tratto	1	intero tratto	1	intero tratto	1	intero tratto	1	intero tratto	1	intero tratto
81	Via dell'Ave Maria	1	intero tratto	1	intero tratto	1	intero tratto	1	intero tratto	1	intero tratto	1	intero tratto	1	intero tratto	1	intero tratto	1	intero tratto	1	intero tratto
114	Via Guido Rossa	1	intero tratto	1	intero tratto	1	intero tratto	1	intero tratto	1	intero tratto	1	intero tratto	1	intero tratto	1	intero tratto	1	intero tratto	1	intero tratto
112	Via Martiri Lunatesi	1	intero tratto	1	intero tratto	1	intero tratto	1	intero tratto	1	intero tratto	1	intero tratto	1	intero tratto	1	intero tratto	1	intero tratto	1	intero tratto
N.I.	Via Don Emilio Angeli	1	intero tratto	1	intero tratto	1	intero tratto	1	intero tratto	1	intero tratto	1	intero tratto	1	intero tratto	1	intero tratto	1	intero tratto	1	intero tratto
34	Via di Piaggiori	1	intero tratto	1	intero tratto	1	intero tratto	1	intero tratto	1	intero tratto	1	intero tratto	1	intero tratto	1	intero tratto	1	intero tratto	1	intero tratto
116	Via Stradone di Camigliano	1	intero tratto	1	intero tratto	1	intero tratto	1	intero tratto	1	intero tratto	1	intero tratto	1	intero tratto	1	intero tratto	1	intero tratto	1	intero tratto
102	Via delle Ville	1	intero tratto	1	intero tratto	1	intero tratto	1	intero tratto	1	intero tratto	1	intero tratto	1	intero tratto	1	intero tratto	1	intero tratto	1	intero tratto
42	Via dei Ghoghi	1	intero tratto	1	intero tratto	1	intero tratto	1	intero tratto	1	intero tratto	1	intero tratto	1	intero tratto	1	intero tratto	1	intero tratto	1	intero tratto
57	Via Villa Fontana	1	intero tratto	1	intero tratto	1	intero tratto	1	intero tratto	1	intero tratto	1	intero tratto	1	intero tratto	1	intero tratto	1	intero tratto	1	intero tratto
61	Via dei Masini	1	intero tratto	1	intero tratto	1	intero tratto	1	intero tratto	1	intero tratto	1	intero tratto	1	intero tratto	1	intero tratto	1	intero tratto	1	intero tratto
60	Via Lombarda	1	intero tratto	1	intero tratto	1	intero tratto	1	intero tratto	1	intero tratto	1	intero tratto	1	intero tratto	1	intero tratto	1	intero tratto	1	intero tratto
77	Via Spadoni	1	intero tratto	1	intero tratto	1	intero tratto	1	intero tratto	1	intero tratto	1	intero tratto	1	intero tratto	1	intero tratto	1	intero tratto	1	intero tratto
65	Via di Polago	1	intero tratto	1	intero tratto	1	intero tratto	1	intero tratto	1	intero tratto	1	intero tratto	1	intero tratto	1	intero tratto	1	intero tratto	1	intero tratto
93	Via di Molina	1	intero tratto	1	intero tratto	1	intero tratto	1	intero tratto	1	intero tratto	1	intero tratto	1	intero tratto	1	intero tratto	1	intero tratto	1	intero tratto
171	Via della Chiesa (Tassignano)	1	intero tratto	1	intero tratto	1	intero tratto	1	intero tratto	1	intero tratto	1	intero tratto	1	intero tratto	1	intero tratto	1	intero tratto	1	intero tratto
253	Via di Coselli (Coselli)	1	intero tratto	1	intero tratto	1	intero tratto	1	intero tratto	1	intero tratto	1	intero tratto	1	intero tratto	1	intero tratto	1	intero tratto	1	intero tratto
56	Via del Fanuccio	1	Dal Confine con Lucca a Sud fino all'intersezione con Via Lungo la Ferrovia	1	Dal Confine con Lucca a Sud fino all'intersezione con Via Lungo la Ferrovia	1	Dal Confine con Lucca a Sud fino all'intersezione con Via Lungo la Ferrovia	1	Dal Confine con Lucca a Sud fino all'intersezione con Via Lungo la Ferrovia	1	Dal Confine con Lucca a Sud fino all'intersezione con Via Lungo la Ferrovia	1	Dal Confine con Lucca a Sud fino all'intersezione con Via Lungo la Ferrovia	1	Dal Confine con Lucca a Sud fino all'intersezione con Via Lungo la Ferrovia	1	Dal Confine con Lucca a Sud fino all'intersezione con Via Lungo la Ferrovia	1	intero tratto	1	intero tratto
200	Via di Carraia	1	intero tratto	1	intero tratto	1	intero tratto	1	intero tratto	1	intero tratto	1	intero tratto	1	intero tratto	1	intero tratto	1	Verificare sottopasso A1	1	intero tratto
169	Via dei Baccioni	1	Fino stazione F.S.	1	Fino stazione F.S.	1	Fino stazione F.S.	1	Fino stazione F.S.	1	Fino stazione F.S.	1	Fino stazione F.S.	1	Fino stazione F.S.	1	Fino stazione F.S.	1	Fino stazione F.S.	1	intero tratto
76	Via delle Selvette	1	Da V.le Europa Inters. Via Fanucchi	1	Da V.le Europa Inters. Via Fanucchi	1	Da V.le Europa Inters. Via Fanucchi	1	Da V.le Europa Inters. Via Fanucchi	1	Da V.le Europa Inters. Via Fanucchi	1	Da V.le Europa Inters. Via Fanucchi	1	Da V.le Europa Inters. Via Fanucchi	1	Da V.le Europa Inters. Via Fanucchi	1	Da V.le Europa Inters. Via Fanucchi	1	intero tratto
55	Via del Fanucchi	1	Da Via Selvette a Ditta Nuova Impianti	1	Da Via Selvette a Ditta Nuova Impianti	1	Da Via Selvette a Ditta Nuova Impianti	1	Da Via Selvette a Ditta Nuova Impianti	1	Da Via Selvette a Ditta Nuova Impianti	1	Da Via Selvette a Ditta Nuova Impianti	1	Da Via Selvette a Ditta Nuova Impianti	1	Da Via Selvette a Ditta Nuova Impianti	1	Da Via Selvette a Ditta Nuova Impianti	1	intero tratto
62	Via del Monumento	1	intero tratto	1	intero tratto	1	intero tratto	0	nessun tratto	0	nessun tratto	0	nessun tratto	0	nessun tratto	0	nessun tratto	0	nessun tratto	1	intero tratto
64	Via del Parco	1	intero tratto	1	intero tratto	1	intero tratto	0	nessun tratto	0	nessun tratto	0	nessun tratto	0	nessun tratto	0	nessun tratto	0	nessun tratto	1	intero tratto
276	Via di Campo Lungo	0	nessun tratto	0	nessun tratto	0	nessun tratto	0	nessun tratto	0	nessun tratto	0	nessun tratto	0	nessun tratto	0	nessun tratto	0	nessun tratto	1	intero tratto
281	Via della Lama	0	nessun tratto	0	nessun tratto	0	nessun tratto	0	nessun tratto	0	nessun tratto	0	nessun tratto	0	nessun tratto	0	nessun tratto	0	nessun tratto	1	intero tratto
283	Via Nuova in Colle di C.to	0	nessun tratto	0	nessun tratto	0	nessun tratto	0	nessun tratto	0	nessun tratto	0	nessun tratto	0	nessun tratto	0	nessun tratto	0	nessun tratto	1	intero tratto

**COMUNE DI CAREGGINE**

S.C. n.	Denominazione	Limite di portata								Limite di sagoma				Pali		Carri ferroviari		Macchine Agricole			
		33 t	Tratti percorribili	40 t	Tratti percorribili	56 t	Tratti percorribili	75 t	Tratti percorribili	100 t	Tratti percorribili	6,00 m	Tratti percorribili	7,00 m	Tratti percorribili	Pali	Tratti percorribili	Carri	Tratti percorribili	Macchine Agricole	Tratti percorribili
	FORMICA - ISOLA SANTA	1	I.T.	1	I.T.	1	I.T.	1	I.T.	1	I.T.	1	I.T.	1	I.T.	0	I.T.	0	I.T.	1	I.T.
	FORMICA - LE COSTE	1	I.T.	1	I.T.	1	I.T.	1	I.T.	1	I.T.	1	I.T.	1	I.T.	0	I.T.	0	I.T.	1	I.T.
	FORMICA - VIA NOVA	1	I.T.	1	I.T.	1	I.T.	1	I.T.	1	I.T.	1	I.T.	1	I.T.	0	I.T.	0	I.T.	1	I.T.

**COMUNE DI CASTELNUOVO DI GARFAGNANA**

S.C. n.	Denominazione	Limite di portata								Limite di sagoma				Pali		Carri ferroviari		Macchine Agricole			
		33 t	Tratti percorribili	40 t	Tratti percorribili	56 t	Tratti percorribili	75 t	Tratti percorribili	100 t	Tratti percorribili	6,00 m	Tratti percorribili	7,00 m	Tratti percorribili	Pali	Tratti percorribili	Carri	Tratti percorribili	Macchine Agricole	Tratti percorribili
	VIA VALMAIRA (*)	1	I.T.	1	I.T.	1	I.T.	1	I.T.	1	I.T.	0		1	I.T.	0		0		1	I.T.
	VIA XX APRILE (*)	1	I.T.	1	I.T.	1	I.T.	1	I.T.	1	I.T.	0		1	I.T.	0		0		1	I.T.
	VIA E. FERMI (*)	1	I.T.	1	I.T.	1	I.T.	1	I.T.	1	I.T.	0		1	I.T.	0		0		1	I.T.
	PONTE AI CADUTI SUL LAVORO DELLA CARTIERA (*)	1	I.T.	1	I.T.	1	I.T.	1	I.T.	1	I.T.	0		1	I.T.	0		0		1	I.T.

(\*) Nulla osta valido tutti i giorni ad esclusione del giovedìper mercato settimanale dalle 7:00 alle 14:00

**COMUNE DI CASTIGLIONE GARFAGNANA**

S.C. n.	Denominazione	Limite di portata								Limite di sagoma				Pali		Carri ferroviari		Macchine Agricole			
		33 t	Tratti percorribili	40 t	Tratti percorribili	56 t	Tratti percorribili	75 t	Tratti percorribili	100 t	Tratti percorribili	6,00 m	Tratti percorribili	7,00 m	Tratti percorribili	Pali	Tratti percorribili	Carri	Tratti percorribili	Macchine Agricole	Tratti percorribili
	TUTTE LE STRADE COMUNALI	1	I.T.	0	I.T.	0	I.T.	0	I.T.	0	I.T.	1	I.T.	1	I.T.	0	I.T.	0	I.T.	0	I.T.

**COMUNE DI COREGLIA ANTELMINELLI**

Eventuali necessità di transito periodico sulle strade di proprietà di questo Comune devo essere indirizzate direttamente allo stesso in quanto di sua esclusiva competenza.

**COMUNE DI FABBRICHE DI VERGEMOLI**

Eventuali necessità di transito periodico sulle strade di porpietà di questo Comune devo essere indirizzate direttamente allo stesso in quanto di sua esclusiva competenza.

**COMUNE DI FORTE DEI MARMI**

S.C. n.	Denominazione	Limite di portata								Limite di sagoma				Pali		Carri ferroviari		Macchine Agricole			
		33 t	Tratti percorribili	40 t	Tratti percorribili	56 t	Tratti percorribili	75 t	Tratti percorribili	100 t	Tratti percorribili	6,00 m	Tratti percorribili	7,00 m	Tratti percorribili	Pali	Tratti percorribili	Carri	Tratti percorribili	Macchine Agricole	Tratti percorribili
	Via Padre Ignazio da Carrara da confine con comune di Seravezza a strada provinciale via Vico - (Tratto di competenza Provinciale)	1	I.T.	1	I.T.	1	I.T.	0	I.T.	0	I.T.	0	I.T.	0	I.T.	0	I.T.	0	I.T.	1	I.T.
	Via Emilia - (Tratto di competenza Provinciale)	1	I.T.	1	I.T.	1	I.T.	0	I.T.	0	I.T.	0	I.T.	0	I.T.	0	I.T.	0	I.T.	1	I.T.
	Via Vico	1	I.T.	1	I.T.	1	I.T.	0	I.T.	0	I.T.	0	I.T.	0	I.T.	0	I.T.	0	I.T.	1	I.T.

NOTA: Il Limite Massimo di Peso ricadente sul terreno è 3,5 kg/cm<sup>2</sup>, quindi andrà ripetuto per le strade dello schema sia la portata massima totale sia la pressione sul terreno.**COMUNE DI FOSCIANDORA**

S.C. n.	Denominazione	Limite di portata								Limite di sagoma				Pali		Carri ferroviari		Macchine Agricole			
		33 t	Tratti percorribili	40 t	Tratti percorribili	56 t	Tratti percorribili	75 t	Tratti percorribili	100 t	Tratti percorribili	3,00 m	Tratti percorribili	7,00 m	Tratti percorribili	Pali	Tratti percorribili	Carri	Tratti percorribili	Macchine Agricole	Tratti percorribili
	STRADA COMUNALE DI FOSCIANDORA-LUPINAIA (*)	1	I.T.	1	I.T.	1	I.T.	0		0		1	I.T.	0		0		0		1	I.T.
	STRADA COMUNALE DI TREPPIGNANA-RIANA (*)	1	I.T.	1	I.T.	1	I.T.	0		0		1	I.T.	0		0		0		1	I.T.
	STRADA COMUNALE FOSCIANDORA-CESERANA-LA VILLA(*)	1	I.T.	1	I.T.	1	I.T.	0		0		1	I.T.	0		0		0		1	I.T.
	STRADA COMUNALE PONTE DI CESERANA-CESERANA(*)	1	I.T.	1	I.T.	1	I.T.	0		0		1	I.T.	0		0		0		1	I.T.

**COMUNE DI GALLICANO**

Eventuali necessità di transito periodico sulle strade di porpietà di questo Comune devo essere indirizzate direttamente allo stesso in quanto di sua esclusiva competenza.

**COMUNE DI GIUNCUGNANO**

S.C. n.	Denominazione	Limite di portata								Limite di sagoma				Pali		Carri ferroviari		Macchine Agricole			
		33 t	Tratti percorribili	40 t	Tratti percorribili	56 t	Tratti percorribili	75 t	Tratti percorribili	100 t	Tratti percorribili	6,00 m	Tratti percorribili	7,00 m	Tratti percorribili	Pali	Tratti percorribili	Carri	Tratti percorribili	Macchine Agricole	Tratti percorribili
	GIUNCUGNANO - ARGEGNA	1	I.T.	1	I.T.	0	I.T.	0	I.T.	0	I.T.	1	I.T.	1	I.T.	1	I.T.	0	I.T.	1	I.T.
	PONTECCIO - GRAGNA	1	I.T.	0	I.T.	0	I.T.	0	I.T.	0	I.T.	1	I.T.	1	I.T.	1	I.T.	0	I.T.	1	I.T.
	MAGLIANO-CASTELLETO	1	I.T.	1	I.T.	0	I.T.	0	I.T.	0	I.T.	1	I.T.	1	I.T.	1	I.T.	0	I.T.	1	I.T.

**COMUNE DI LUCCA**

Eventuali necessità di transito periodico sulle strade di porpietà di questo Comune devo essere indirizzate direttamente allo stesso in quanto di sua esclusiva competenza.

**COMUNE DI MASSAROSA**

Eventuali necessità di transito periodico sulle strade di porpietà di questo Comune devo essere indirizzate direttamente allo stesso in quanto di sua esclusiva competenza.

**COMUNE DI MINUCCIANO**

S.C. n.	Denominazione	Limite di portata								Limite di sagoma				Pali		Carri ferroviari		Macchine Agricole			
		33 t	Tratti percorribili	40 t	Tratti percorribili	56 t	Tratti percorribili	75 t	Tratti percorribili	100 t	Tratti percorribili	6,00 m	Tratti percorribili	7,00 m	Tratti percorribili	Pali	Tratti percorribili	Carri	Tratti percorribili	Macchine Agricole	Tratti percorribili
	GALLERIA MINUCCIANO - ORTO DI DONNA	1	I.T.	1	I.T.	1	I.T.	1	I.T.	1	I.T.	1	I.T.	1	I.T.	1	I.T.	0	I.T.	1	I.T.
	GRAMOLAZZO - ACQUA BIANCA	1	I.T.	1	I.T.	1	I.T.	1	I.T.	1	I.T.	1	I.T.	1	I.T.	1	I.T.	0	I.T.	1	I.T.
	GALLERIA MINUCCIANO - MI. GRA.	1	I.T.	1	I.T.	1	I.T.	1	I.T.	1	I.T.	1	I.T.	1	I.T.	1	I.T.	0	I.T.	1	I.T.
	CARPINELLI - MONTE ARGEGNA	1	I.T.	1	I.T.	1	I.T.	1	I.T.	1	I.T.	1	I.T.	1	I.T.	1	I.T.	0	I.T.	1	I.T.

**COMUNE DI MOLAZZANA**

S.C. n.	Denominazione	Limite di portata								Limite di sagoma				Pali		Carri ferroviari		Macchine Agricole			
		33 t	Tratti percorribili	40 t	Tratti percorribili	56 t	Tratti percorribili	75 t	Tratti percorribili	100 t	Tratti percorribili	6,00 m	Tratti percorribili	7,00 m	Tratti percorribili	Pali	Tratti percorribili	Carri	Tratti percorribili	Macchine Agricole	Tratti percorribili
	TUTTE LE STRADE COMUNALI	0	I.T.	0	I.T.	0	I.T.	0	I.T.	0	I.T.	1	I.T.	1	I.T.	0	I.T.	0	I.T.	1	I.T.

**COMUNE DI MONTECARLO**

S.C. n.	Denominazione	Limite di portata								Limite di sagoma				Pali		Carri ferroviari		Macchine Agricole			
		33 t	Tratti percorribili	40 t	Tratti percorribili	56 t	Tratti percorribili	75 t	Tratti percorribili	100 t	Tratti percorribili	6,00 m	Tratti percorribili	7,00 m	Tratti percorribili	Pali	Tratti percorribili	Carri	Tratti percorribili	Macchine Agricole	Tratti percorribili
1	via cercatoia alta	1	I.T.	1	I.T.	1	I.T.	1	I.T.	0	I.T.	1	I.T.	0	I.T.	1	I.T.	1	I.T.	1	I.T.
2	via del marginone	1	I.T.	1	I.T.	1	I.T.	1	I.T.	0	I.T.	1	I.T.	0	I.T.	1	I.T.	1	I.T.	1	I.T.
3	via del mulino	1	I.T.	1	I.T.	1	I.T.	1	I.T.	0	I.T.	1	I.T.	0	I.T.	1	I.T.	1	I.T.	1	I.T.
4	via della pace	1	I.T.	1	I.T.	1	I.T.	1	I.T.	0	I.T.	1	I.T.	0	I.T.	1	I.T.	1	I.T.	1	I.T.
5	via della poltroniera	1	I.T.	1	I.T.	1	I.T.	1	I.T.	0	I.T.	1	I.T.	0	I.T.	1	I.T.	1	I.T.	1	I.T.
6	via della resistenza	1	I.T.	1	I.T.	1	I.T.	1	I.T.	0	I.T.	1	I.T.	0	I.T.	1	I.T.	1	I.T.	1	I.T.
7	via micheloni	1	I.T.	1	FINO AL CIV. 77/A	1	FINO AL CIV. 77/A	1	FINO AL CIV. 77/A	0	FINO AL CIV. 77/A	1	FINO AL CIV. 77/A	0	I.T.	1	FINO AL CIV. 77/A	1	I.T.	1	I.T.
8	via poggio baldino I	1	I.T.	1	I.T.	1	I.T.	1	I.T.	0	I.T.	1	I.T.	0	I.T.	1	I.T.	1	I.T.	1	I.T.
9	via ponte in canneto	1	I.T.	1	I.T.	1	I.T.	1	I.T.	0	I.T.	1	I.T.	0	I.T.	1	I.T.	1	I.T.	1	I.T.
10	via s giuseppe	1	I.T.	1	I.T.	1	I.T.	1	I.T.	0	I.T.	1	I.T.	0	I.T.	1	I.T.	1	I.T.	1	I.T.
11	via s piero	1	I.T.	1	I.T.	1	I.T.	1	I.T.	0	I.T.	1	I.T.	0	I.T.	1	I.T.	1	I.T.	1	I.T.
12	via traversa marginone	1	I.T.	1	I.T.	1	I.T.	1	I.T.	0	I.T.	1	I.T.	0	I.T.	1	I.T.	1	I.T.	1	I.T.
13	via mammanese sud	1	I.T.	0	I.T.	0	I.T.	0	I.T.	0	I.T.	1	I.T.	0	I.T.	0	I.T.	0	I.T.	1	I.T.
14	via mammanese nrd	1	I.T.	1	I.T.	1	I.T.	1	I.T.	0	I.T.	1	I.T.	0	I.T.	1	I.T.	1	I.T.	1	I.T.



**COMUNE DI PESCAGLIA**

S.C. n.	Denominazione	Limite di portata								Limite di sagoma				Pali		Carri ferroviari		Macchine Agricole			
		33 t	Tratti percorribili	40 t	Tratti percorribili	56 t	Tratti percorribili	75 t	Tratti percorribili	100 t	Tratti percorribili	6,00 m	Tratti percorribili	7,00 m	Tratti percorribili	Pali	Tratti percorribili	Carri	Tratti percorribili	Macchine Agricole	Tratti percorribili
1	San Martino in Freddana - Trebbio	1	I.T.	1	I.T.	0	I.T.	0	I.T.	0	I.T.	0	I.T.	0	I.T.	1	Chiesa Fiano-Trebbio	0	I.T.	0	I.T.
2	Trebbio - S. Giuseppe	1	I.T.	1	I.T.	0	I.T.	0	I.T.	0	I.T.	0	I.T.	0	I.T.	1	I.T.	0	I.T.	1	I.T.
3	Trebbio - Convalle	0	I.T.	0	I.T.	0	I.T.	0	I.T.	0	I.T.	0	I.T.	0	I.T.	0	I.T.	0	I.T.	0	I.T.
4	Strada Comunale per Piegaio Alto	0	I.T.	0	I.T.	0	I.T.	0	I.T.	0	I.T.	0	I.T.	0	I.T.	0	I.T.	0	I.T.	0	I.T.
5	Strada Comunale per Fondagno	0	I.T.	0	I.T.	0	I.T.	0	I.T.	0	I.T.	0	I.T.	0	I.T.	0	I.T.	0	I.T.	0	I.T.
6	Strada Comunale per Celle, Gello, Foci di Gello	0	I.T.	0	I.T.	0	I.T.	0	I.T.	0	I.T.	0	I.T.	0	I.T.	0	I.T.	0	I.T.	0	I.T.
7	Strada Comunale per Ansana	0	I.T.	0	I.T.	0	I.T.	0	I.T.	0	I.T.	0	I.T.	0	I.T.	0	I.T.	0	I.T.	0	I.T.
8	Strada Comunale per Villa a Roggio	1	I.T.	1	I.T.	0	I.T.	0	I.T.	0	I.T.	0	I.T.	0	I.T.	1	I.T.	0	I.T.	0	I.T.
9	Strada Comunale per Vetrano e Colognora	1	I.T.	1	I.T.	0	I.T.	0	I.T.	0	I.T.	0	I.T.	0	I.T.	1	I.T.	0	I.T.	0	I.T.
10	Strada Comunale per Torcigliano Alto	0	I.T.	0	I.T.	0	I.T.	0	I.T.	0	I.T.	0	I.T.	0	I.T.	1	I.T.	0	I.T.	0	I.T.
11	Strada Comunale per San Graziano	0	I.T.	0	I.T.	0	I.T.	0	I.T.	0	I.T.	0	I.T.	0	I.T.	0	I.T.	0	I.T.	0	I.T.
12	Strada Comunale per Monsagrati Alto	1	I.T.	1	I.T.	0	I.T.	0	I.T.	0	I.T.	0	I.T.	0	I.T.	1	I.T.	0	I.T.	1	I.T.
13	Strada Comunale per Villabuona	0	I.T.	0	I.T.	0	I.T.	0	I.T.	0	I.T.	0	I.T.	0	I.T.	0	I.T.	0	I.T.	0	I.T.
15	Strada Comunale Pascoso-Bucino-Molino di Puntello	0	I.T.	0	I.T.	0	I.T.	0	I.T.	0	I.T.	0	I.T.	0	I.T.	0	I.T.	0	I.T.	0	I.T.
16	Strada Comunale di S. Rocco-Focchia-Gragliana	0	I.T.	0	I.T.	0	I.T.	0	I.T.	0	I.T.	0	I.T.	0	I.T.	1	I.T.	0	I.T.	0	I.T.
17	Strada Comunale Pié di Scesa - Colle di Senzano	0	I.T.	0	I.T.	0	I.T.	0	I.T.	0	I.T.	0	I.T.	0	I.T.	1	I.T.	0	I.T.	0	I.T.
18	Strada Comunale Chiesa di Fiano - Cimitero	0	I.T.	0	I.T.	0	I.T.	0	I.T.	0	I.T.	0	I.T.	0	I.T.	0	I.T.	0	I.T.	0	I.T.
21	Strada Comunale Colli - Casciana	0	I.T.	0	I.T.	0	I.T.	0	I.T.	0	I.T.	0	I.T.	0	I.T.	1	I.T.	0	I.T.	0	I.T.
23	Strada Comunale Fiano - Foce di Fiano	0	I.T.	0	I.T.	0	I.T.	0	I.T.	0	I.T.	0	I.T.	0	I.T.	0	I.T.	0	I.T.	0	I.T.
24	Strada Comunale per Batoni	0	I.T.	0	I.T.	0	I.T.	0	I.T.	0	I.T.	0	I.T.	0	I.T.	0	I.T.	0	I.T.	0	I.T.
25	Strada Comunale Trebbio - Le Molina	1	I.T.	1	I.T.	0	I.T.	0	I.T.	0	I.T.	0	I.T.	0	I.T.	0	I.T.	0	I.T.	0	I.T.
28	Strada Comunale Casone - Colle Dinucci	1	I.T.	1	I.T.	0	I.T.	0	I.T.	0	I.T.	0	I.T.	0	I.T.	1	I.T.	0	I.T.	0	I.T.

**COMUNE DI PIAZZA AL SERCHIO**

S.C. n.	Denominazione	Limite di portata								Limite di sagoma				Pali		Carri ferroviari		Macchine Agricole			
		33 t	Tratti percorribili	40 t	Tratti percorribili	56 t	Tratti percorribili	75 t	Tratti percorribili	100 t	Tratti percorribili	6,00 m	Tratti percorribili	7,00 m	Tratti percorribili	Pali	Tratti percorribili	Carri	Tratti percorribili	Macchine Agricole	Tratti percorribili
1	VIA DELLA CENTRALE - S. MICHELE	1	I.T.	1	I.T.	1	I.T.	1	I.T.	1	I.T.	0	I.T.	0	I.T.	1	I.T.	0	I.T.	1	I.T.

**COMUNE DI PIETRASANTA**

S.C. n.	Denominazione	Limite di portata								Limite di sagoma				Pali		Carri ferroviari		Macchine Agricole			
		33 t	Tratti percorribili	40 t	Tratti percorribili	56 t	Tratti percorribili	75 t	Tratti percorribili	100 t	Tratti percorribili	6,00 m	Tratti percorribili	7,00 m	Tratti percorribili	Pali	Tratti percorribili	Carri	Tratti percorribili	Macchine Agricole	Tratti percorribili
1	APUA	1	I.T.	1	I.T.	1	I.T.	1	I.T.	1	I.T.	0	limite largh. M. 3,20	0	1	I.T. m. 14	0	0	0	0	0
1	ARGINELLO	1	fino Edilmarmi	1	fino Edilmarmi	1	fino Edilmarmi	1	fino Edilmarmi	1	fino Edilmarmi	0	0	0	0	0	0	0	0	0	0
1	ARNO	1	I.T.	1	I.T.	1	I.T.	1	I.T.	1	I.T.	0	0	0	1	I.T. m. 12	0	0	0	0	0
1	l'ingresso dalla S.S.1 è consentito per soli motivi di carico/scarico in città o in v. Fossetto	1		1	ai veicoli di massa superiore a 3,5 t. l'ingresso dalla S.S. n. 1 è consentito per soli motivi di carico/scarico	1	ai veicoli di massa superiore a 3,5 t. l'ingresso dalla S.S. n. 1 è consentito per soli motivi di carico/scarico	1	ai veicoli di massa superiore a 3,5 t. l'ingresso dalla S.S. n. 1 è consentito per soli motivi di carico/scarico	1	ai veicoli di massa superiore a 3,5 t. l'ingresso dalla S.S. n. 1 è consentito per soli motivi di carico/scarico	0	0	0	1	I.T. m. 14	0	0	0	0	0
1	AVIS donatori di sangue	1	I.T.	1	I.T.	1	I.T.	1	I.T.	1	I.T.	0	0	0	1	I.T. m. 14	0	0	0	0	0
1	BERNINI	1	I.T.	1	I.T.	1	I.T.	1	I.T.	1	I.T.	1	I.T.	1	I.T.	1	I.T. m. 14	0	0	0	0
1	BRECCIA VIOLETTA	1	I.T.	1	I.T.	1	I.T.	1	I.T.	1	I.T.	1	I.T.	1	I.T.	1	I.T. m. 14	0	0	0	0
1	BUGNETA	1	Aurelia-v. Bernini	1	Aurelia-v. Bernini	1	Aurelia-v. Bernini	1	Aurelia-v. Bernini	1	Aurelia-v. Bernini	0	0	0	1	I.T. m. 14	0	0	0	0	0
1	fra v. Santini e Aurelia	1	fra v. Santini e Aurelia	1	fra v. Santini e Aurelia	1	fra v. Santini e Aurelia	1	fra v. Santini e Aurelia	1	fra v. Santini e Aurelia	1	fra v. Santini e Aurelia	1	fra v. Santini e Aurelia	1	I.T. m. 14	0	0	0	0
1	fr v. Santini e Aurelia max largh. M. 6,10	1		1		1		1		1		1	0	0	1	I.T. m. 14	0	0	0	0	
1	accesso per solo car/scar	1	accesso per solo car/scar	1	accesso per solo car/scar	1	accesso per solo car/scar	1	accesso per solo car/scar	1	accesso per solo car/scar	0	0	0	1	I.T. m. 14	0	0	0	0	0
1	solo fra v. Sauro e SRT 439	1	solo fra v. Sauro e SRT 439	1	solo fra v. Sauro e SRT 439	1	solo fra v. Sauro e SRT 439	1	solo fra v. Sauro e SRT 439	1	solo fra v. Sauro e SRT 439	1	solo fra v. Sauro e SRT 439	0	solo fra v. Sauro e SRT 439 largh. m. 6.10	1	I.T. m. 14	0	0	0	0
1	GARIBALDI	1	I.T.	1	I.T.	1	I.T.	1	I.T.	1	I.T.	0	0	0	1	I.T. m. 14	0	0	0	0	0
1	1° MAGGIO	1	I.T.	1	I.T.	1	I.T.	1	I.T.	1	I.T.	0	0	0	1	I.T. m. 14	0	0	0	0	0
1	IARE	1	I.T.	1	I.T.	1	I.T.	1	I.T.	1	I.T.	0	0	0	1	I.T. m. 14	0	0	0	0	0
1	accesso per car/scar fino al confine con FdM	1	accesso per car/scar fino al confine con FdM	1	accesso per car/scar fino al confine con FdM	1	accesso per car/scar fino al confine con FdM	1	accesso per car/scar fino al confine con FdM	1	accesso per car/scar fino al confine con FdM	0	0	0	1	I.T. m. 14	0	0	0	0	0
1	LUNGOFIUME VERSILIA	1		1		1		1		1		0	0	0	1	I.T. m. 14	0	0	0	0	0
1	ai veicoli di massa superiore a 3,5 t. l'ingresso da v. AVIS Donatori di sangue è consentito per soli motivi di carico/scarico	1	ai veicoli di massa superiore a 3,5 t. l'ingresso da v. AVIS Donatori di sangue è consentito per soli motivi di carico/scarico	1	ai veicoli di massa superiore a 3,5 t. l'ingresso da v. AVIS Donatori di sangue è consentito per soli motivi di carico/scarico	1	ai veicoli di massa superiore a 3,5 t. l'ingresso da v. AVIS Donatori di sangue è consentito per soli motivi di carico/scarico	1	ai veicoli di massa superiore a 3,5 t. l'ingresso da v. AVIS Donatori di sangue è consentito per soli motivi di carico/scarico	1	ai veicoli di massa superiore a 3,5 t. l'ingresso da v. AVIS Donatori di sangue è consentito per soli motivi di carico/scarico	0	0	0	1	I.T. m. 14	0	0	0	0	0
1	MARCONI	1		1		1		1		1		0	0	0	1	I.T. m. 14	0	0	0	0	0
1	fino a Bovecchi marmi	1	fino a Bovecchi marmi	1	fino a Bovecchi marmi	1	fino a Bovecchi marmi	1	fino a Bovecchi marmi	1	fino a Bovecchi marmi	0	0	0	1	I.T. m. 14	0	0	0	0	0
1	MARELLA	1	I.T.	1	I.T.	1	I.T.	1	I.T.	1	I.T.	0	0	0	1	I.T. m. 12	0	0	0	0	0
1	MARTIRI S. ANNA	1	I.T.	1	I.T.	1	I.T.	1	I.T.	1	I.T.	0	0	0	1	I.T. m. 14	0	0	0	0	0
1	MIMOSE	1	accesso per car/scar	1	accesso per car/scar	1	accesso per car/scar	1	accesso per car/scar	1	accesso per car/scar	0	0	0	1	I.T. m. 14	0	0	0	0	0
1	accesso per car/scar limitatamente al territorio comunale	1	accesso per car/scar limitatamente al territorio comunale	1	accesso per car/scar limitatamente al territorio comunale	1	accesso per car/scar limitatamente al territorio comunale	1	accesso per car/scar limitatamente al territorio comunale	1	accesso per car/scar limitatamente al territorio comunale	0	0	0	1	I.T. m. 14	0	0	0	0	0
1	tratto fra v. Bugneta e v.le Apua	1	tratto fra v. Bugneta e v.le Apua	1	tratto fra v. Bugneta e v.le Apua	1	tratto fra v. Bugneta e v.le Apua	1	tratto fra v. Bugneta e v.le Apua	1	tratto fra v. Bugneta e v.le Apua	0	0	0	1	I.T. m. 12	0	0	0	0	0
1	OLMI	1	I.T.	1	I.T.	1	I.T.	1	I.T.	1	I.T.	0	0	0	1	I.T. m. 14	0	0	0	0	0
1	PAOLI	1	I.T.	1	I.T.	1	I.T.	1	I.T.	1	I.T.	0	0	0	1	I.T. m. 12	0	0	0	0	0
1	PERGOLONE	1	I.T.	1	I.T.	1	I.T.	1	I.T.	1	I.T.	0	0	0	1	I.T. m. 12	0	0	0	0	0
1	accesso per car/scar	1	accesso per car/scar	1	accesso per car/scar	1	accesso per car/scar	1	accesso per car/scar	1	accesso per car/scar	0	0	0	1	I.T. m. 14	0	0	0	0	0
1	PESCARELLA	1	I.T.	1	I.T.	1	I.T.	1	I.T.	1	I.T.	1	I.T.	1	I.T.	1	I.T. m.14	0	0	0	0
1	PIETRA DEL CARDOCO	1	I.T.	1	I.T.	0	I.T.	0	I.T.	0	I.T.	0	0	0	1	I.T. m. 14	0	0	0	0	0
1	PISANICA	1	I.T.	1	I.T.	1	I.T.	1	I.T.	1	I.T.	1	I.T.	1	I.T.	1	I.T. m. 14	0	0	0	0
1	PORTONE	1	I.T.	1	I.T.	1	I.T.	1	I.T.	1	I.T.	1	I.T.	1	I.T.	1	I.T. m.14	0	0	0	0

Prov.le VALLECCHIA	0	divieto di transito agli autocarri di massa superiore a 3,5 t.	0	divieto di transito agli autocarri di massa superiore a 3,5 t.	0	divieto di transito agli autocarri di massa superiore a 3,5 t.	0	divieto di transito agli autocarri di massa superiore a 3,5 t.	0	divieto di transito agli autocarri di massa superiore a 3,5 t.	0		0		0		0		0
ROMA	1	accesso per car/scar	1	accesso per car/scar	1	accesso per car/scar	1	accesso per car/scar	1	accesso per car/scar	1	I.T.	1	I.T.	1	I.T. m. 14	0		0
ROMANA	1	accesso per car/scar limitatamente al territorio comunale	1	accesso per car/scar limitatamente al territorio comunale	1	accesso per car/scar limitatamente al territorio comunale	1	accesso per car/scar limitatamente al territorio comunale	1	accesso per car/scar limitatamente al territorio comunale	0		0		1	I.T. m. 12	0		0
S. BARTOLOMEO	1	I.T.	1	I.T.	1	I.T.	1	I.T.	1	I.T.	0		0		1	I.T. m. 12	0		0
S. FRANCESCO	1	I.T.	1	I.T.	1	I.T.	1	I.T.	1	I.T.	0		0		1	I.T. m. 14	0		0
S.AGOSTINO	1	fino a v. Verzieri	1	fino a v. Verzieri	1	48 t. fino a v. Verzieri	0	I.T.	0	I.T.	0		0		1	I.T. m. 12	0		0
SANTINI	1	I.T.	1	I.T.	1	limite velocità 20 km/h	1	limite velocità 20 km/h	1	fino a 108 t. velocità 15 km/h impegnando il ponte da solo procedendo lungo l'asse longitudinale il più possibile coincidente con la mezzera con obbligo di scorta tecnica	1	I.T.	1	fra v. Santini e Aurelia max largh. M. 6,10	1	I.T. m. 14	0		0
SAURO	1	solo a Sud di v. Santini	1	solo a Sud di v. Santini	1	solo a Sud di v. Santini	1	solo a Sud di v. Santini	1	solo a Sud di v. Santini	0		0		1	I.T. m. 14	0		0
STRETTOIA (p.)	1	accesso per car/scar	1	accesso per car/scar	1	accesso per car/scar	1	accesso per car/scar	1	accesso per car/scar	0		0		0		0		0
STRETTOIA (v.)	1	accesso per car/scar limitatamente al territorio comunale	1	accesso per car/scar limitatamente al territorio comunale	1	accesso per car/scar limitatamente al territorio comunale	1	accesso per car/scar limitatamente al territorio comunale	1	accesso per car/scar limitatamente al territorio comunale	0		0		1	I.T. m. 14	0		0
TORRACCIA	1	solo car/scar da v.le Marconi al civ. 14	1	solo car/scar da v.le Marconi al civ. 14	1	solo car/scar da v.le Marconi al civ. 14	1	solo car/scar da v.le Marconi al civ. 14	1	solo car/scar da v.le Marconi al civ. 14	0		0		1	I.T. m. 14	0		0
UNITA' d'ITALIA	1	I.T.	1	I.T.	1	I.T.	1	I.T.	1	I.T.	0		0		1	I.T. m. 14	0		0
VALDICASTELLO	1	SRT 439-v. Regnalla	1	SRT 439-v. Regnalla	1	SRT 439-v. Regnalla	1	SRT 439-v. Regnalla	1	SRT 439-v. Regnalla	0		0		1	SRT 439-v. Regnalla m. 14	0		0

**COMUNE DI PIEVE FOSCIANA**

S.C. n.	Denominazione	Limite di portata								Limite di sagoma				Pali		Carri ferroviari		Macchine Agricole			
		33 t	Tratti percorribili	40 t	Tratti percorribili	56 t	Tratti percorribili	75 t	Tratti percorribili	100 t	Tratti percorribili	6,00 m	Tratti percorribili	7,00 m	Tratti percorribili	Pali	Tratti percorribili	Carri	Tratti percorribili	Macchine Agricole	Tratti percorribili
TUTTE LE STRADE COMUNALI		1	I.T.	1	I.T.	0	I.T.	0	I.T.	0	I.T.	1	I.T.	1	I.T.	0	I.T.	0	I.T.	1	I.T.

**COMUNE DI PORCARI  
(\* vedi nota integrativa)**

Nulla Osta Preventivo		Limite di portata								Limite di sagoma				Pali		Carri ferroviari		Macchine Agricole			
S.C. n.	Denominazione	33 t	Tratti percorribili	40 t	Tratti percorribili	56 t	Tratti percorribili	75 t	Tratti percorribili	100 t	Tratti percorribili	6,00 m	Tratti percorribili	7,00 m	Tratti percorribili	Pali	Tratti percorribili	Carri	Tratti percorribili	Macchine Agricole	Tratti percorribili
	Via Avv. del Magro (ingresso e uscita da via del Frizzone C. Capannori)	1	I.T.	1	I.T.	1	I.T.	1	I.T.	1	I.T.	1	I.T.	1	I.T.	1	I.T.	1	I.T.	1	I.T.
	Via Bernardini (ingresso e uscita da via del Magro)	1	I.T.	1	I.T.	1	I.T.	1	I.T.	1	I.T.	1	I.T.	1	I.T.	1	I.T.	1	I.T.	1	I.T.
	Via dei Casoni (Sottopasso ferroviario altezza max mt. 5,00)	1	I.T.	1	I.T.	1	I.T.	1	I.T.	1	I.T.	1	I.T.	1	I.T.	1	I.T.	1	I.T.	1	I.T.
	Via Fossanuova (ingresso ed uscita da via dei Casoni o via di Lucia)	1	I.T.	1	I.T.	1	I.T.	1	I.T.	1	I.T.	1	I.T.	1	I.T.	1	I.T.	1	I.T.	1	I.T.
	Via Carlotti (ingresso e uscita da via Fossanuova)	1	I.T.	1	I.T.	1	I.T.	1	I.T.	1	I.T.	1	I.T.	1	I.T.	1	I.T.	1	I.T.	1	I.T.
	Via Leccio (ingresso e uscita da via Carlotti)	1	solo tratto Sud	1	solo tratto Sud	1	solo tratto Sud	1	solo tratto Sud	0		1	solo tratto Sud	0	I.T.	1	I.T.	1	solo tratto Sud	1	solo tratto Sud
	Via Diaccio (ingresso e uscita da via Carlotti causa ponte basso)	1	solo tratto Sud	1	solo tratto Sud	1	solo tratto Sud	1	solo tratto Sud	0		1	solo tratto Sud	0	1	I.T.	1	solo tratto Sud	1	solotratto Sud	
	Via del Sesto (ingresso e uscita da via Diaccio)	1	solo tratto Ovest	1	solo tratto Ovest	0		0		0		1	solo tratto Ovest	0	1	I.T.	0		1	I.T.	
	Via Ciarpi (ingresso e uscita da via Salanetti Com. Capannori)	1	solo tratto Ovest	1	solo tratto Ovest	1	solo tratto Ovest	1	solo tratto Ovest	1	solo tratto Ovest	1	solo tratto Ovest	1	solo tratto Ovest	1	I.T.	1	solo tratto Ovest	1	I.T.
	Via Romana Est	1	I.T.	1	I.T.	1	I.T.	1	I.T.	1	I.T.	1	I.T.	1	I.T.	1	I.T.	1	I.T.	1	I.T.
	Via della Fornace	1	I.T.	1	I.T.	1	I.T.	1	I.T.	0		1	I.T.	0	I.T.	1	I.T.	1	I.T.	1	I.T.
	Via Sbarra	1	solo tratto Nord	1	solo tratto Nord	1	solo tratto Nord	1	solo tratto Nord	0		1	solo tratto Nord	0	I.T.	1	I.T.	1	solo tratto Nord	1	solo tratto Nord
	Via dell'Assunta	1	I.T.	1	I.T.	1	I.T.	1	I.T.	0		1	I.T.	0	I.T.	1	I.T.	0	I.T.	1	I.T.
	Via Forabosco	1	solo tratto Ovest	1	solo tratto Ovest	1	solo tratto Ovest	1	solo tratto Ovest	0		1	solo tratto Ovest	0	I.T.	1	I.T.	0	I.T.	1	solo tratto Ovest
	Via IV Novembre (ingresso e uscita da via Bernardini/via Del Magro)	1	I.T.	1	I.T.	1	I.T.	1	I.T.	0		1	I.T.	0	1	I.T.	1	I.T.	1	I.T.	
	Via di Lucia (ingresso e uscita da via del Frizzone Com. di Capannori)	1	I.T.	1	I.T.	1	I.T.	1	I.T.	1	I.T.	1	I.T.	1	I.T.	1	I.T.	1	I.T.	1	I.T.
	Via variante Salanetti (ingresso e uscita da Capannori)	1	I.T.	1	I.T.	1	I.T.	1	I.T.	1	I.T.	1	I.T.	1	I.T.	1	I.T.	1	I.T.	1	I.T.
	Via Boccherini	1	I.T.	1	I.T.	1	I.T.	1	I.T.	0		1	I.T.	1	I.T.	1	I.T.	1	I.T.	1	I.T.
	Via Mascagni	1	I.T.	1	I.T.	1	I.T.	1	I.T.	0		1	I.T.	1	I.T.	1	I.T.	1	I.T.	1	I.T.
	Via Stazione	1	I.T.	1	I.T.	1	I.T.	1	I.T.	0		1	I.T.	1	I.T.	1	I.T.	1	I.T.	1	I.T.
	Via Bocci (ingresso ed uscita da via del Frizzone Com. di Capannori)	1	solo tratto iniziale	1	solo tratto iniziale	1	solo tratto iniziale	1	solo tratto iniziale	0		1	solo tratto iniziale	0	1	I.T.	0		1	I.T.	solo tratto iniziale
	Via Pacconi (ingresso ed uscita da via Ciarpi)	1	I.T.	1	I.T.	1	I.T.	1	I.T.	1	I.T.	1	I.T.	0	I.T.	1	I.T.	1	I.T.	1	I.T.
	Via Boccaione (ingresso ed uscita da via Fossanuova)	1	I.T.	1	I.T.	0		0		0		1	I.T.	0	1	I.T.	0		1	I.T.	
	Via Romana Ovest (ingresso e uscita Variante Salanetti)	1	I.T.	1	I.T.	1	solo tratto iniziale	1	solo tratto iniziale	1	solo tratto iniziale	1	solo tratto iniziale	1	solo tratto iniziale	1	I.T.	1	solo tratto iniziale	1	solo tratto iniziale
	Via Centenario all'attrav. RioRalla (ingresso e uscita da S.P. 61)	1	solo tratto competenza	1	solo tratto competenza	1	tratto competenza	1	tratto competenza	1	tratto competenza	1	tratto competenza	1	tratto competenza	1	tratto competenza	1	tratto competenza	1	tratto competenza
	Via Dei Galgani	1	I.T.	1	I.T.	1	I.T.	1	I.T.	1	I.T.	1	I.T.	1	I.T.	1	I.T.	1	I.T.	1	I.T.

**COMUNE DI SAN ROMANO IN GARFAGNANA**

S.C. n.	Denominazione	Limite di portata								Limite di sagoma				Pali		Carri ferroviari		Macchine Agricole			
		33 t	Tratti percorribili	40 t	Tratti percorribili	56 t	Tratti percorribili	75 t	Tratti percorribili	100 t	Tratti percorribili	6,00 m	Tratti percorribili	7,00 m	Tratti percorribili	Pali	Tratti percorribili	Carri	Tratti percorribili	Macchine Agricole	Tratti percorribili
S. ROMANO - ORECCHIELLA		0	I.T.	0	I.T.	0	I.T.	0	I.T.	0	I.T.	1	I.T.	1	I.T.	0	I.T.	0	I.T.	1	I.T.

**COMUNE DI SERAVEZZA**

S.C. n.	Denominazione	Limite di portata								Limite di sagoma				Pali		Carri ferroviari		Macchine Agricole	
		33 t	Tratti percorribili	40 t	Tratti percorribili	56 t	Tratti percorribili	75 t	Tratti percorribili	100 t	Tratti percorribili	6,00 m	Tratti percorribili	7,00 m	Tratti percorribili	Pali	Tratti percorribili	Carri	Tratti percorribili
1	Via Alessandrini	1	I.T.	1	I.T.	1	I.T.	1	I.T.	1	I.T.	1	0	1	I.T.	0		1	I.T.
1	Via Asilo	1	I.T.	1	I.T.	1	I.T.	1	I.T.	1	I.T.	0	0	1	I.T.	0		1	I.T.
1	Via Baragnino	1	I.T.	1	I.T.	1	I.T.	1	I.T.	1	I.T.	0	0	1	I.T.	0		1	I.T.
1	Via Barsanti	1	I.T.	1	I.T.	1	I.T.	1	I.T.	1	I.T.	0	0	1	I.T.	0		1	I.T.
1	Via Biagioni	1	I.T.	1	I.T.	1	I.T.	1	I.T.	1	I.T.	1	I.T.	1	I.T.	0		1	I.T.
1	Via Bottari	1	I.T.	1	I.T.	1	I.T.	1	I.T.	1	I.T.	0	0	1	I.T.	0		1	I.T.
1	Via Buonarroti	1	I.T.	1	I.T.	1	I.T.	1	I.T.	1	I.T.	1	I.T.	1	I.T.	0		1	I.T.
1	Via Canale	1	I.T.	1	I.T.	1	I.T.	1	I.T.	1	I.T.	1	0	1	I.T.	0		1	I.T.
1	Via Ceragiola	1	I.T.	1	I.T.	1	I.T.	1	I.T.	1	I.T.	1	I.T.	1	I.T.	0		1	I.T.
1	Via Ciocche	1	I.T.	1	I.T.	1	I.T.	1	I.T.	1	I.T.	1	0	1	I.T.	0		1	I.T.
1	Via Cocci	1	I.T.	1	I.T.	1	I.T.	1	I.T.	1	I.T.	0	0	1	I.T.	0		1	I.T.
1	Via Cugnia	1	I.T.	1	I.T.	1	I.T.	1	I.T.	1	I.T.	0	0	1	I.T.	0		1	I.T.
1	Via del Campo	1	I.T.	1	I.T.	1	I.T.	1	I.T.	1	I.T.	0	0	1	I.T.	0		1	I.T.
1	Via del Palazzo	1	I.T.	1	I.T.	1	I.T.	1	I.T.	0	0	0	0	1	I.T.	0		1	I.T.
1	Via Deposito	1	I.T.	1	I.T.	1	I.T.	1	I.T.	1	I.T.	0	0	1	I.T.	0		1	I.T.
1	Via Federigi	1	I.T.	1	I.T.	1	I.T.	1	I.T.	1	I.T.	1	I.T.	1	I.T.	0		1	I.T.
1	Via Fiumetto	1	I.T.	1	I.T.	1	I.T.	1	I.T.	1	I.T.	0	0	1	I.T.	0		1	I.T.
1	Via Foccola	1	I.T.	1	I.T.	1	I.T.	1	I.T.	1	I.T.	0	0	1	I.T.	0		1	I.T.
1	Via Fonda	1	I.T.	1	I.T.	1	I.T.	1	I.T.	1	I.T.	0	0	1	I.T.	0		1	I.T.
1	Via Gramsci	1	I.T.	1	I.T.	1	I.T.	1	I.T.	1	I.T.	0	0	1	I.T.	0		1	I.T.
1	Via Guicciardi	1	I.T.	1	I.T.	1	I.T.	1	I.T.	1	I.T.	0	0	1	I.T.	0		1	I.T.
1	Via Madonnina dei Pagliai	1	I.T.	1	I.T.	1	Fino a Via Biagioni	1	Fino a Via Biagioni	1	Fino a Via Biagioni	0	0	1	I.T.	0		1	I.T.
1	Via Martiri di S. Anna	1	I.T.	1	I.T.	1	Escluso ent. e us. Aurelia	1	Escluso ent. e us. Aurelia	1	Escluso ent. e us. Aurelia	0	0	1	Escluso ent. e us. Aurelia	0		1	I.T.
1	Via Meccheri	1	I.T.	1	I.T.	1	I.T.	1	I.T.	1	I.T.	0	0	1	I.T.	0		1	I.T.
1	Via Mignano	1	I.T.	1	I.T.	1	I.T.	1	I.T.	1	I.T.	0	0	1	I.T.	0		1	I.T.
1	Via Monte Altissimo	1	I.T.	1	I.T.	1	Fino Desiata	1	Fino Desiata	1	Fino Desiata	0	0	1	I.T.	0		1	I.T.
1	Via Olmi	1	I.T.	1	I.T.	1	I.T.	1	I.T.	1	I.T.	0	0	1	I.T.	0		1	I.T.
1	Via Salvatori	1	I.T.	1	I.T.	1	I.T.	1	I.T.	1	I.T.	1	0	1	I.T.	0		1	I.T.
1	Via San Giorgio	1	I.T.	1	I.T.	1	I.T.	1	I.T.	1	I.T.	0	0	1	I.T.	0		1	I.T.
1	Via San Giuseppe	1	I.T.	1	I.T.	1	I.T.	1	I.T.	1	I.T.	0	0	1	I.T.	0		1	I.T.
1	Via Santa Maria della Neve	1	I.T.	1	I.T.	1	I.T.	1	I.T.	1	I.T.	0	0	1	I.T.	0		1	I.T.
1	Via Scellino	1	I.T.	1	I.T.	1	I.T.	1	I.T.	1	I.T.	0	0	1	I.T.	0		1	I.T.
1	Via Seravezza	1	I.T.	1	I.T.	1	I.T.	1	I.T.	1	I.T.	1	I.T.	1	I.T.	0		1	I.T.
1	Via Serra	1	I.T.	1	I.T.	1	I.T.	1	I.T.	1	I.T.	0	0	1	I.T.	0		1	I.T.
1	Via Stroschia	1	I.T.	1	I.T.	1	I.T.	1	I.T.	1	I.T.	0	0	1	I.T.	0		1	I.T.
1	Via Tognocchi	1	I.T.	1	I.T.	1	Fino a Landi Giocondo	1	Fino a Landi Giocondo	1	Fino a Landi Giocondo	0	0	1	I.T.	0		1	I.T.

**COMUNE DI SILLANO**

S.C. n.	Denominazione	Limite di portata								Limite di sagoma				Pali		Carri ferroviari		Macchine Agricole			
		33 t	Tratti percorribili	40 t	Tratti percorribili	56 t	Tratti percorribili	75 t	Tratti percorribili	100 t	Tratti percorribili	6,00 m	Tratti percorribili	7,00 m	Tratti percorribili	Pali	Tratti percorribili	Carri	Tratti percorribili	Macchine Agricole	Tratti percorribili
1	TRUTTE LE STRADE COMUNALI	1	I.T.	1	I.T.	0	I.T.	0	I.T.	0	I.T.	0	I.T.	1	I.T.	0	I.T.	0	I.T.	1	I.T.

**COMUNE DI STAZZEMA**

S.C. n.	Denominazione	Limite di portata								Limite di sagoma				Pali		Carri ferroviari		Macchine Agricole			
		33 t	Tratti percorribili	40 t	Tratti percorribili	56 t	Tratti percorribili	75 t	Tratti percorribili	100 t	Tratti percorribili	6,00 m	Tratti percorribili	7,00 m	Tratti percorribili	Pali	Tratti percorribili	Carri	Tratti percorribili	Macchine Agricole	Tratti percorribili
1	STRADA FILADELFO SIMI LEVIGLIANI	1	I.T.	1	I.T.	0	I.T.	0	I.T.	0	I.T.	1	I.T.	0	I.T.	0	I.T.	0	I.T.	0	I.T.
1	STRADA CA' DEI MENCHI	1	I.T.	1	I.T.	0	I.T.	0	I.T.	0	I.T.	0	0	0	I.T.	0	I.T.	0	I.T.	0	I.T.
1	STRADA POMEZZANA	1	I.T.	1	I.T.	0	I.T.	0	I.T.	0	I.T.	0	0	0	I.T.	0	I.T.	0	I.T.	0	I.T.
0	STRADA RETRO CORCHIA	0	0	0	0	0	0	0	0	0	0	0	0	0	I.T.	0	I.T.	0	I.T.	0	I.T.
1	STRADA CARDOSO	1	I.T.	1	I.T.	0	I.T.	0	I.T.	0	I.T.	1	I.T.	0	I.T.	0	I.T.	0	I.T.	0	I.T.
1	STRADA CASNOSLI	1	I.T.	1	I.T.	0	I.T.	0	I.T.	0	I.T.	0	0	0	I.T.	0	I.T.	0	I.T.	0	I.T.
1	STRADA STAZZEMA-GALLICANO	1	I.T.	1	I.T.	0	I.T.	0	I.T.	0	I.T.	1	I.T.	0	I.T.	0	I.T.	0	I.T.	0	I.T.
1	STRADA GALLENNA	1	I.T.	1	I.T.	0	I.T.	0	I.T.	0	I.T.	1	I.T.	0	I.T.	0	I.T.	0	I.T.	0	I.T.

**COMUNE DI VAGLI DI SOTTO**

S.C. n.	Denominazione	Limite di portata								Limite di sagoma				Pali		Carri ferroviari		Macchine Agricole			
		33 t	Tratti percorribili	40 t	Tratti percorribili	56 t	Tratti percorribili	75 t	Tratti percorribili	100 t	Tratti percorribili	6,00 m	Tratti percorribili	7,00 m	Tratti percorribili	Pali	Tratti percorribili	Carri	Tratti percorribili	Macchine Agricole	Tratti percorribili
1	STRADA MARMÌ	1	I.T.	1	I.T.	1	I.T.	1	I.T.	1	I.T.	1	I.T.	1	I.T.	0	I.T.	0	I.T.	1	I.T.

**COMUNE DI VIAREGGIO  
(\* vedi nota integrativa)**

S.C. n.	Denominazione	Limite di portata								Limite di sagoma				Pali		Carri ferroviari		Macchine Agricole			
		33 t	Tratti percorribili	40 t	Tratti percorribili	56 t	Tratti percorribili	75 t	Tratti percorribili	100 t	Tratti percorribili	6,00 m	Tratti percorribili	7,00 m	Tratti percorribili	Pali	Tratti percorribili	Carri	Tratti percorribili	Macchine Agricole	Tratti percorribili
1	cavalcavia barsacchi	1	I.T.	1	I.T.	1	I.T.	1	I.T.	1	I.T.	0	I.T.	1	I.T.	0	I.T.	0	I.T.	0	I.T.
1	largo risorgimento	1	I.T.	1	I.T.	1	I.T.	1	I.T.	1	I.T.	1	I.T.	1	I.T.	0	I.T.	0	I.T.	0	I.T.
1	cavalcavia fs	1	I.T.	1	I.T.	1	I.T.	1	I.T.	0	I.T.	1	I.T.	1	I.T.	0	I.T.	0	I.T.	0	I.T.
1	piazza s. maria	1	I.T.	1	I.T.	1	I.T.	1	I.T.	1	I.T.	1	I.T.	1	I.T.	0	I.T.	0	I.T.	0	I.T.
1	piazza dante alighieri	1	I.T.	1	I.T.	1	I.T.	1	I.T.	1	I.T.	0	I.T.	1	I.T.	0	I.T.	0	I.T.	0	I.T.
1	piazzale s. benedetto del tronto (compreso parcheggio)	1	I.T.	1	I.T.	1	I.T.	1	I.T.	1	I.T.	1	I.T.	1	I.T.	0	I.T.	0	I.T.	0	I.T.
1	ponte di pisa	1	I.T.	1	I.T.	1	I.T.	1	I.T.	1	I.T.	1	I.T.	1	I.T.	0	I.T.	0	I.T.	0	I.T.
1	via aurelia nord	1	I.T.	1	I.T.	1	I.T.	1	I.T.	1	I.T.	1	I.T.	1	I.T.	0	I.T.	0	I.T.	0	I.T.
1	via aurelia sud	1	I.T.	1	I.T.	1	I.T.	1	I.T.	1	I.T.	1	I.T.	1	I.T.	0	I.T.	0	I.T.	0	I.T.
1	via burlamacchi	1	I.T.	1	I.T.	1	I.T.	1	I.T.	1	I.T.	0	I.T.	1	I.T.	0	I.T.	0	I.T.	0	I.T.
1	via cei (compreso il prolungamento)	1	I.T.	1	I.T.	1	I.T.	1	I.T.	1	I.T.	1	via cei (compreso il prolungamento)	1	I.T.	0	I.T.	0	I.T.	0	I.T.
1	via coppino (tra via pisano e il mare)	1	I.T.	1	I.T.	1	I.T.	1	I.T.	1	I.T.	1	I.T.	1	I.T.	0	I.T.	0	I.T.	0	I.T.
1	via dei pescatori	1	I.T.	1	I.T.	1	I.T.	1	I.T.	1	I.T.	1	I.T.	1	I.T.	0	I.T.	0	I.T.	0	I.T.

	via dei pioppi (tra l'uscita della variante aurelia e viale tobino)	1	I.T.	1	I.T.	1	I.T.	1	I.T.	1	I.T.	1	via dei pioppi (tra l'uscita della variante aurelia e viale tobino)	1	I.T.	1	I.T.	0	I.T.	0	I.T.
	via del brentino (tra via delle querce e via dei platani)	1	I.T.	1	I.T.	1	I.T.	1	I.T.	1	I.T.	0	I.T.	0	I.T.	1	I.T.	0	I.T.	0	I.T.
	via del porto	1	I.T.	1	I.T.	1	I.T.	1	I.T.	1	I.T.	0	I.T.	0	I.T.	1	I.T.	0	I.T.	0	I.T.
	via della bozzana est (tra via aurelia sud e via fosso guidario)	1	I.T.	1	I.T.	1	I.T.	1	I.T.	1	I.T.	1	I.T.	1	I.T.	1	I.T.	0	I.T.	0	I.T.
	via delle querce (tra via di montramito e via del brentino)	1	I.T.	1	I.T.	1	I.T.	1	I.T.	1	I.T.	0	I.T.	0	I.T.	1	I.T.	0	I.T.	0	I.T.
	via di montramito (tra via delle querce e viale tobino)	1	I.T.	1	I.T.	1	I.T.	1	I.T.	1	I.T.	1	I.T.	0	I.T.	1	I.T.	0	I.T.	0	I.T.
	via einaudi	1	I.T.	1	I.T.	1	I.T.	1	I.T.	1	I.T.	1	I.T.	1	I.T.	1	I.T.	0	I.T.	0	I.T.
	via fratelli cervi	1	I.T.	1	I.T.	1	I.T.	1	I.T.	1	I.T.	1	I.T.	0	I.T.	1	I.T.	0	I.T.	0	I.T.
	via giorgetti	1	I.T.	1	I.T.	1	I.T.	1	I.T.	1	I.T.	1	I.T.	1	I.T.	1	I.T.	0	I.T.	0	I.T.
	via grecale	1	I.T.	1	I.T.	1	I.T.	1	I.T.	1	I.T.	1	I.T.	1	I.T.	1	I.T.	0	I.T.	0	I.T.
	via indipendenza (tra via turati e via coppino)	1	I.T.	1	I.T.	1	I.T.	1	I.T.	1	I.T.	1	I.T.	1	via indipendenza (tra via turati e via coppino)	1	I.T.	0	I.T.	0	I.T.
	via libeccio	1	I.T.	1	I.T.	1	I.T.	1	I.T.	1	I.T.	0	I.T.	0	I.T.	1	I.T.	0	I.T.	0	I.T.
	via maestrale	1	I.T.	1	I.T.	1	I.T.	1	I.T.	1	I.T.	1	I.T.	1	I.T.	1	I.T.	0	I.T.	0	I.T.
	via marina di levante	1	I.T.	1	I.T.	1	I.T.	1	I.T.	1	I.T.	1	I.T.	1	I.T.	1	I.T.	0	I.T.	0	I.T.
	via menini	1	I.T.	1	I.T.	1	I.T.	1	I.T.	1	I.T.	1	I.T.	0	I.T.	1	I.T.	0	I.T.	0	I.T.
	via monte matanna	1	I.T.	1	I.T.	1	I.T.	1	I.T.	1	I.T.	1	I.T.	0	I.T.	1	I.T.	0	I.T.	0	I.T.
	via petrarca (tra la via menini e la via pescatori)	1	I.T.	1	I.T.	1	I.T.	1	I.T.	1	I.T.	1	I.T.	1	I.T.	1	I.T.	0	I.T.	0	I.T.
	via pisano (tra via coppino e piazza del paesetto)	1	I.T.	1	I.T.	1	I.T.	1	I.T.	1	I.T.	1	I.T.	0	I.T.	1	I.T.	0	I.T.	0	I.T.
	via poggio alle viti (tra via di montramito e via del brentino)	1	I.T.	1	I.T.	1	I.T.	1	I.T.	1	I.T.	0	I.T.	0	I.T.	1	I.T.	0	I.T.	0	I.T.
	via salvatori	1	I.T.	1	I.T.	1	I.T.	1	I.T.	1	I.T.	1	I.T.	1	I.T.	1	I.T.	0	I.T.	0	I.T.
	via scirocco	1	I.T.	1	I.T.	1	I.T.	1	I.T.	1	I.T.	1	I.T.	1	I.T.	1	I.T.	0	I.T.	0	I.T.
	via tramontana	1	I.T.	1	I.T.	1	I.T.	1	I.T.	1	I.T.	1	I.T.	1	I.T.	1	I.T.	0	I.T.	0	I.T.
	via trieste (tra via coppino e canale burlamacca)	1	I.T.	1	I.T.	1	I.T.	1	I.T.	1	I.T.	1	via trieste (tra via coppino e canale burlamacca)	0	I.T.	1	I.T.	0	I.T.	0	I.T.
	via virgilio	1	I.T.	1	I.T.	1	I.T.	1	I.T.	1	I.T.	1	I.T.	1	I.T.	1	I.T.	0	I.T.	0	I.T.
	viale europa (tra via salvatori e l'accesso al porto)	1	I.T.	1	I.T.	1	I.T.	1	I.T.	1	I.T.	1	I.T.	1	I.T.	1	I.T.	0	I.T.	0	I.T.
	viale tobino	1	I.T.	1	I.T.	1	I.T.	1	I.T.	1	I.T.	1	I.T.	0	I.T.	1	I.T.	0	I.T.	0	I.T.
	vietta dei comparini (tra via aurelia sud e via scirocco)	1	I.T.	1	I.T.	1	I.T.	1	I.T.	1	I.T.	1	I.T.	1	I.T.	1	I.T.	0	I.T.	0	I.T.

**COMUNE DI VILLA BASILICA**

Eventuali necessità di transito periodico sulle strade di porpietà di questo Comune devo essere indirizzate direttamente allo stesso in quanto di sua esclusiva competenza.

**COMUNE DI VILLA COLLEMANDINA**

S.C. n.	Denominazione	Limite di portata								Limite di sagoma			Pali		Carri ferroviari		Macchine Agricole				
		33 t	Tratti percorribili	40 t	Tratti percorribili	56 t	Tratti percorribili	75 t	Tratti percorribili	100 t	Tratti percorribili	6,00 m	Tratti percorribili	7,00 m	Tratti percorribili	Pali	Tratti percorribili	Carri	Tratti percorribili	Macchine Agricole	Tratti percorribili
	COLLACCIO - MAGNANO - SASSOROSSO - PASSO RADICI	1	I.T.	1	I.T.	1	I.T.	1	I.T.	1	I.T.	0	I.T.	0	I.T.	1	I.T.	0	I.T.	1	I.T.

Legenda:  
0 Non Percorribile  
1 Percorribile  
I.T. Intero Tratto

## STRADE COMUNALI

SCHEMA TECNICA DETTAGLIATA - limitazioni sagoma e massa

### COMUNE DI ALTOPASCIO

S.C. n.	Denominazione	DIMENSIONI LIMITE DEI MEZZI AUTORIZZABILI				Presenza Scorta / Tipologia	Prescrizioni Particolari	Prescrizioni Generali
		Lunghezza max (m)	Larghezza max (m)	Altezza max (m)	Massa max (t)			
	VIA F. LLI CERVI	16,50	2,55	4,00	7,5			
	VIA A. TOSCANINI	16,50	2,55	4,00	3,5			
	VIA A. VESPUCCI	16,50	2,55	4,00	3,5			
	VIA BIENTINA	33,00	4,80	5,50	195			
	VIA BOLOGNA	16,50	2,55	4,00	3,5			
	VIA BORDO	16,50	2,55	4,00	3,5			
	VIA BUONARROTI	16,50	2,55	4,00	3,5			
	VIA CADUTI DI NASSIRIYA	16,50	2,55	4,00	3,5			
	VIA CALLONE	33,00	4,80	5,50	151			
	VIA CASALI	16,50	2,55	4,00	3,5			
	VIA CAV. DI V. VENETO	16,50	2,55	4,00	3,5			
	VIA CAVOUR	16,50	2,55	4,00	3,5			
	VIA DEI BARCAIOLI	16,50	2,55	4,00	3,5			
	VIA DEI CARRARI	16,50	2,55	2,30	3,5			
	VIA DEI FERRANTI	30,00	5,85	5,10	140			
	VIA DEI PAOLETTI	16,50	2,55	4,00	3,5			
	VIA DEI SANDRONI	30,00	3,25	5,10	110			
	VIA DEI VINCENTI	16,50	2,55	4,00	3,5			
	VIA DEL PALAZZACCIO	16,50	2,55	4,00	7,5			
	VIA DEL VALICO	16,50	2,55	4,00	7,5			
	VIA DEL VAPORE	16,50	2,55	4,00	3,5			
	VIA DELLA LIBERTA'	16,50	2,55	4,00	3,5			
	VIA DELLA SIBOLLA	33,00	4,80	5,50	151			
	VIA DELLE CERBAIE	33,00	4,80	5,50	151			
	VIA DELLE INDUSTRIE	25,00	2,55	4,30	55			
	VIA DI VITTORIO	16,50	2,55	4,00	3,5			
	VIA E. FERMI	16,50	2,55	4,00	3,5			
	VIA EUROPA	33,00	4,80	5,50	151			
	VIA F. ROMEA	31,00	3,60	5,00	110			
	VIA F. LLI ROSSELLI	16,50	2,55	4,00	3,5			
	VIA FIRENZE	16,50	2,55	4,00	7,5			
	VIA G. CARDUCCI	16,50	2,55	4,00	3,5			

VIA G. GALILEI	16,50	2,55	4,00	3,5		
VIA G. LA PIRA	16,50	2,55	4,00	3,5		
VIA G. MARCONI	16,50	2,55	4,00	3,5		
VIA G. MATTEOTTI	16,50	2,55	4,00	3,5		
VIA G. ROSSINI	16,50	2,55	4,00	3,5		
VIA G. VERDI	16,50	2,55	4,00	3,5		
VIA GAVINANA	30,00	3,20	5,00	110		
VIA GORI	16,50	2,55	4,00	3,5		
VIA GRANDI	16,50	2,55	4,00	3,5		
VIA L. DA VINCI	16,50	2,55	4,00	3,5		
VIA LUPORI	16,50	2,55	4,00	3,5		
VIA MONS. D. BIAGIOTTI	16,50	2,55	4,00	3,5		
VIA P. MASCAGNI	16,50	2,55	4,00	3,5		
VIA PAPA GIOV. PAOLO II	16,50	2,55	4,00	3,5		
VIA R. ELENA	16,50	2,55	4,00	3,5		
VIA R. MARGHERITA	16,50	2,55	4,00	3,5		
VIA REG. EMILIA ROMAGNA	16,50	2,55	4,00	3,5		
VIA REG. LIGURIA	16,50	2,55	4,00	3,5		
VIA REG. MARCHE	16,50	2,55	4,00	3,5		
VIA REG. PIEMONTE	16,50	2,55	4,00	3,5		
VIA REG. TOSCANA	16,50	2,55	4,00	3,5		
VIA REG. UMBRIA	16,50	2,55	4,00	3,5		
VIA ROMA	30,00	3,20	5,00	110		
VIA S. CATERINA DA SIENA	16,50	2,55	4,00	3,5		
VIA S. D'ACQUISTO	16,50	2,55	4,00	3,5		
VIA S. GIUSEPPE	24,00	4,00	4,60	44		
VIA S. PERTINI	16,50	2,55	4,00	7,5		
VIA SIENA	16,50	2,55	4,00	3,5		
VIA T. TESEI	16,50	2,55	4,00	3,5		
VIA TORINO	30,00	3,25	5,00	110		
VIA V. ALFIERI	16,50	2,55	4,00	3,5		
VICOLO SCALO	16,50	2,55	4,00	3,5		
VIA 4 NOVEMBRE	26,00	3,80	5,10	110		
VIA A. CATALANI	30,00	3,25	5,10	110		
VIA BOGGI	16,50	2,55	4,00	3,5		
VIA CERINE	16,50	2,55	4,00	3,5		

VIA DEI CENTONI	16,50	2,55	4,00	2,5	
VIA DEI GIUNTOLI	16,50	2,55	4,00	3,5	
VIA DEL SERCHIO	16,50	2,55	4,00	3,5	
VIA DELLA FOSSETTA	26,00	3,20	5,10	61	
VIA DELL'AGLIAIO	16,50	2,55	4,00	3,5	
VIA DI CAPOCAVALLO	16,50	2,55	4,00	3,5	
VIA DI TAPPO	18,60	3,80	5,30	40	
VIA F. PETRARCA	16,50	2,55	4,00	3,5	
VIA G. D'ANNUNZIO	16,50	2,55	4,00	3,5	
VIA G. LEOPARDI	16,50	2,55	4,00	3,5	
VIA G. PASCOLI	16,50	2,55	4,00	3,5	
VIA L. BOCCHERINI	16,50	2,55	4,00	3,5	
VIA MARTIRI DELLE FOIBE	16,50	2,55	4,00	3,5	
VIA PISTORESI-TAPPO-TURCHETTO	16,50	2,55	4,00	3,5	
VIA ROMANA VECCHIA	16,50	2,55	4,00	3,5	
VIA U. FOSCOLO	16,50	2,55	4,00	3,5	
VIA XXV APRILE	22,80	3,85	4,75	55	
RACCORDO X VIA GRAMSCI	28,00	3,80	5,20	195	
VIA CHIESINA	28,00	3,80	5,20	195	
VIA DEI RICCOMI	16,50	2,55	4,00	3,5	
VIA DEI SORDELLI	16,50	2,55	4,00	3,5	
VIA DEL CANTINI	28,00	3,80	5,20	195	
VIA DELLE COLOMBAIE	16,50	2,55	4,00	3,5	
VIA DI POGGIO	16,50	2,55	4,00	7,5	
VIA F. BRUNELLESCHI	16,50	2,55	4,00	3,5	
VIA G. LA MARMORA	16,50	2,55	4,00	3,5	
VIA GIOTTO	16,50	2,55	4,00	3,5	
VIA M. CIVITALI	16,50	2,55	4,00	3,5	
VIA MAMMIANESE NORD	31,00	3,50	3,40	7,5	
VIA MAMMIANESE SUD	31,00	3,80	5,20	195	
VIA MONTECARLO	16,50	2,55	4,00	3,5	
VIA POGGIO BALDINO	30,00	3,25	5,00	110	
VIA PONTE ALLA CILIEGIA	16,50	2,55	4,00	7,5	
VIA R. TEGLIA	16,50	2,55	4,00	3,5	
VIA A. VESPUCCI	16,50	2,55	4,00	3,5	
VIA B. NARDI	16,50	2,55	4,00	3,5	

VIA BOZZO ALLA RENA	16,50	2,55	4,00	3,5		
VIA CHIMENTI	28,00	3,00	4,30	86		
VIA DEI CARMIGNANI	16,50	2,55	4,00	3,5		
VIA DEI CHIAPPINI	16,50	2,55	4,00	3,5		
VIA DEI PALANDRI	16,50	2,55	4,00	3,5		
VIA DEI SEGHETTI	16,50	2,55	4,00	3,5		
VIA DEL MAGGINO	16,50	2,55	4,00	3,5		
VIA DELL' INDIPENDENZA	16,50	2,55	4,00	3,5		
VIA DELLA CAPANNA	26,00	3,20	5,10	61		
VIA DELLA MARGINE E BALZELLO	16,50	2,55	4,00	3,5		
VIA DELLA REPUBBLICA	16,50	2,55	4,00	3,5		
VIA G. PUCCINI	30,00	3,25	5,10	110		
VIA LUNGO TORRENTE PESCIA	16,50	2,55	4,00	3,5		
VIA M. MONTESSORI	16,50	2,55	4,00	3,5		
VIA M. MORONI	16,50	2,55	4,00	3,5		
VIA MAZZEI	33,00	4,80	5,50	151		
VIA PONTE A PINI	26,00	3,20	5,10	61		
VIA RIMEMBRANZA	16,50	2,55	4,00	3,5		
VIA S. PIETRO E PAOLO	16,50	2,55	4,00	3,5		
VIA S. RAMELLI	16,50	2,55	4,00	3,5		

**COMUNE DI BAGNI DI LUCCA**

Per domande di transito singolo/multiplo sulle strade di proprietà di questo Comune deve essere richiesto specifico N.O. allo stesso in quanto non ha ancora sottoscritto l'Intesa

**COMUNE DI BARGA**

Per domande di transito singolo/multiplo sulle strade di proprietà di questo Comune deve essere richiesto specifico N.O. allo stesso in quanto non ha ancora sottoscritto l'Intesa

**COMUNE DI BORGO A MOZZANO**

Per domande di transito singolo/multiplo sulle strade di proprietà di questo Comune deve essere richiesto specifico N.O. allo stesso in quanto non ha ancora sottoscritto l'Intesa

**COMUNE DI CAMAIORE**

S.C. n.	Denominazione	DIMENSIONI LIMITE DEI MEZZI AUTORIZZABILI				Presenza Scorta / Tipologia	Prescrizioni Particolari	Prescrizioni Generali
		Lungh max (m)	Largh max (m)	Alt max (m)	Massa max (t)			
	piazza principe umberto	18,5	3	4,3	61			
	via aurelia (tra il fosso dell'Abate e via Affieri/Via Arginvecchio)	20	3	4,3	33			
	via bucine	12	3	4,3	33			
	via calagrande	19	2,52	4	40	si		
	via calzolari	11	2,5	3,85	41,8			



via dei carpentieri	11	2,5	3,85	41,8		
via dei coltivatori	11	2,5	3,85	41,8		
via dei fabbri	24,31	6	5	44	si	
via dei falegnami	24,31	6	5	44	si	
via metalmeccanici	19	2,52	4	40		
via del paduletto	20	3	4,3	33	si	
via pastore	11	2,5	3,85	41,8		
via del secco	20	3	4,3	33	si	
via bocchette	24,31	6	5	44	si	
via magazzino	12	3	4,3	33		
via di vittoria	24,31	6	5	44	si	
via fratelli rosselli	16,47	3	4,3	40		
via ghivizzani	11	2,5	3,85	41,8		
via italica	18,5	3	4,3	61		direzione mare fino all'incrocio con la via sarzanese
via macchia monteggorini	20	3	4,3	33		
viale pistelli	18,5	3	4,3	61		
via valetti	11	2,5	3,85	41,8		
viale bernardini	38	7,3	5,05	44	si	
viale kennedy	38	7,3	5,05	44	si	

**COMUNE DI CAMPORGIANO**

■

S.C. n.	Denominazione	DIMENSIONI LIMITE DEI MEZZI AUTORIZZABILI				Presenza Scorta / Tipologia	Prescrizioni Particolari	Prescrizioni Generali
		Lung max (m)	Largh max (m)	Alt max (m)	Massa max (t)			
	ISOLA ROCCA ALBERTI - S.P. 52 VAGLI	16,5	4	4,4	100	NO	PER ALTRE STRADE ESAME DELLE EVENTUALI RICHIESTE	

**COMUNE DI CAPANNORI**

S.C. n.	Denominazione	DIMENSIONI LIMITE DEI MEZZI AUTORIZZABILI				Presenza Scorta / Tipologia	Prescrizioni Particolari	Prescrizioni Generali
		Lunghezza max (m)	Larghezza max (m)	Altezza max (m)	Massa max (t)			
N.I.	Via Tazio Nuvolari	30	4,5	5,3	110			
170	Via del Casalino (Tassignano)	33	4	5	110			
172	Via dei Paracadutisti	30	4	5	110			
276	Via di Campo Lungo	10	3,5	4	10			
281	Via della Lama	10	3,5	4	10			
283	Via Nuova in Colle di C.to	18	3,5	5	50			
174	via del Rogio	30	4,5	5,3	110			
147	Via del Frizzone	30	5,5	5	110			
147	via del Frizzone direzione NORD	33,5	6	5,3	131			
147	via del Frizzone direzione SUD	30	6	5,3	110			
243	Via di Vorno	30	3,5	5	110			
243	Via di Vorno (tratto compreso tra innesto sp 26 via di Sottomonte fino alla via di Coselli)	30	4,7	5	110			
241	Via di S.Pieretto	30	4	5	90			
238	Via delle Piastre	30	3	5	110			
N.I.	Via di Sottopoggio	30	3	5	110			
255	Via Stipeti	30	3	5	110			
255	Via Stipeti (tratto compreso tra incrocio con via dei Coselli fino al cv. 21)	30	4,7	5	110			
33	Via Nuova (Segromigno M.te)	30	3	5	110			
189	Via del Margionone	16,5	3,5	4,5	60			
81	Via dell'Ave Maria	30	3	5	110			
114	Via Guido Rossa	30	4,5	5	110			
112	Via Martiri Lunatesi	30	4,5	5	110			
N.I.	Via Don Emilio Angeli	30	3	5	110			
34	Via di Piaggiori	30	3	5	110			
116	Via Stradone di Camigliano	30	3	5	110			
102	Via delle Ville	30	3	5	110			
42	Via dei Gheghi	30	3	5	110			
57	Via Villa Fontana	30	3	5	110			
61	Via dei Masini	30	6	5,5	110			
60	Via Lombarda	30	6	5,5	110			
77	Via Spadoni	30	6	5,5	110			
65	Via di Pelago	30	3	5	110			
93	Via di Molina	30	3	5	110			
253	Via di Coselli (Coselli)	30	3	5	110			
253	Via dei Coselli (tratto compreso tra via di Vorno e via Stipeti)	30	4,7	5	110			
200	Via di Carraia	30	3	5	110			
169	Via dei Baccioni	30	4	5	110			
55	Via dei Fanucchi	26,5	6	5	110			



**COMUNE DI COREGLIA ANTELMINELLI**

Per domande di transito singolo/multiplo sulle strade di porpietà di questo Comune deve essere richiesto specifico N.O. allo stesso in quanto non ha ancora sottoscritto l'Intesa

**COMUNE DI FABBRICHE DI VERGEMOLI**

Per domande di transito singolo/multiplo sulle strade di porpietà di questo Comune deve essere richiesto specifico N.O. allo stesso in quanto non ha ancora sottoscritto l'Intesa

**COMUNE DI FORTE DEI MARMI**

S.C. n.	Denominazione	DIMENSIONI LIMITE DEI MEZZI AUTORIZZABILI				Presenza Scorta / Tipologia	Prescrizioni Particolari	Prescrizioni Generali
		Lungh max (m)	Largh max (m)	Alt max (m)	Massa max (t)			
	via emilia - (Tratto di competenza Provinciale)	15,05	3,2	4,4	56			
	via giovan battista vico	15,05	3,2	4,4	56			
	via padre ignazio da carrara	22,28	3,2	4,4	56			
	Via Padre Ignazio da Carrara da confine con comune di Seravezza a strada provinciale via Vico - (Tratto di competenza Provinciale)	15,05	3,2	4,4	56		IN QUESTO TRATTO DI STRADA LA LUNGHEZZA MAX DEL MEZZO E' INFERIORE RISPETTO AL RESTO DEL SUO SVILUPPO IN QUANTO SONO PRESENTI PARTICOLARI OSTACOLI O COMUNQUE IL TRACCIATO STRADALE E' DI DIFFICILE TRANSITO PER LA SUA CONFORMAZIONE (CAVALCAVIA, CURVE, RONDO', ECC.)	

**COMUNE DI FOSCIANDORA**

S.C. n.	Denominazione	DIMENSIONI LIMITE DEI MEZZI AUTORIZZABILI				Presenza Scorta / Tipologia	Prescrizioni Particolari	Prescrizioni Generali
		Lungh max (m)	Largh max (m)	Alt max (m)	Massa max (t)			
	TUTTE LE STRADE COMUNALI							Eventuali transiti e/o trasporti eccezionali da effettuarsi nel Comune di Fosciandora dovranno essere valutati e concordati di volta in volta a seconda dell'itinerario richiesto

**COMUNE DI GALLICANO**

Per domande di transito singolo/multiplo sulle strade di porpietà di questo Comune deve essere richiesto specifico N.O. allo stesso in quanto non ha ancora sottoscritto l'Intesa

**COMUNE DI GIUNCUGNANO**

S.C. n.	Denominazione	DIMENSIONI LIMITE DEI MEZZI AUTORIZZABILI				Presenza Scorta / Tipologia	Prescrizioni Particolari	Prescrizioni Generali
		Lungh max (m)	Largh max (m)	Alt max (m)	Massa max (t)			
	GIUNCUGNANO - ARREGNA	12,2	3	4	40	NO		
	PONTECCIO - GRAGNA	8	3	4	33	NO		
	MAGLIANO - CASTELLETO	8	3	4	40	NO		
							PER ALTRE STRADE ESAME DELLE EVENTUALI RICHIESTE	

**COMUNE DI LUCCA**

Per domande di transito singolo/multiplo sulle strade di proprietà di questo Comune deve essere richiesto specifico N.O. allo stesso in quanto non ha ancora sottoscritto l'Intesa

**COMUNE DI MASSAROSA**

Per domande di transito singolo/multiplo sulle strade di proprietà di questo Comune deve essere richiesto specifico N.O. allo stesso in quanto non ha ancora sottoscritto l'Intesa

**COMUNE DI MINUCCIANO**

S.C. n.	Denominazione	DIMENSIONI LIMITE DEI MEZZI AUTORIZZABILI				Presenza Scorta / Tipologia	Prescrizioni Particolari	Prescrizioni Generali
		Lungh max (m)	Largh max (m)	Alt max (m)	Massa max (t)			
	GALLERIA MINUCCIANO - ORTO DI DONNA	12	3,5	4	100			
	GALLERIA MINUCCIANO - MI. GRA.	16,5	4,4	4	100			
	CARPINELLI - MONTE ARGEGNA	16,5	4,4	4	100			
	GRAMOLAZZO - ACQUA BIANCA	16,5	4,4	4	100			
							PER ALTRE STRADE ESAME DELLE EVENTUALI RICHIESTE	

**COMUNE DI MOLAZZANA**

S.C. n.	Denominazione	DIMENSIONI LIMITE DEI MEZZI AUTORIZZABILI				Presenza Scorta / Tipologia	Prescrizioni Particolari	Prescrizioni Generali
		Lungh max (m)	Largh max (m)	Alt max (m)	Massa max (t)			
	TUTTE LE STRADE COMUNALI	9	3,5	4	15		DISAMINA DELLE EVENTUALI RICHIESTE SINGOLARMENTE	

**COMUNE DI MONTECARLO**

S.C. n.	Denominazione	DIMENSIONI LIMITE DEI MEZZI AUTORIZZABILI				Presenza Scorta / Tipologia	Prescrizioni Particolari	Prescrizioni Generali
		Lungh max (m)	Largh max (m)	Alt max (m)	Massa max (t)			
	via cercatoia alta	26	3,25	4,2	61,3			
	via del marginone	26	3,25	5,1	61,3			
	via del mulino	26	3,25	5,1	61,3			
	via della pace	26	3,25	4,8	61,3			
	via della poltroniera	26	3,25	4,8	61,3			
	via della resistenza	26	3,25	5,1	61,3			
	via micheloni	26	3,9	4,8	61,3			
	via poggio baldino I	26	3,25	5,1	61,3			
	via ponte in canneto	26	3,25	4,8	61,3			
	via s giuseppe	26	3,25	5,1	61,3			
	via s pietro	26	3,25	5,1	61,3			
	via traversa marginone	19,75	3,9	4,4	61,3			

**COMUNE DI PESCAGLIA**

Per domande di transito singolo/multiplo sulle strade di proprietà di questo Comune deve essere richiesto specifico N.O. allo stesso in quanto non ha ancora sottoscritto l'Intesa

**COMUNE DI PIAZZA AL SERCHIO**

S.C. n.	Denominazione	DIMENSIONI LIMITE DEI MEZZI AUTORIZZABILI				Presenza Scorta / Tipologia	Prescrizioni Particolari	Prescrizioni Generali
		Lungh max (m)	Largh max (m)	Alt max (m)	Massa max (t)			
	VIA DELLA CENTRALE - S. MICHELE	18,75	4	4	100			
							PER ALTRE STRADE ESAME DELLE EVENTUALI RICHIESTE	

**COMUNE DI PIETRASANTA**

S.C. n.	Denominazione	DIMENSIONI LIMITE DEI MEZZI AUTORIZZABILI				Presenza Scorta / Tipologia	Prescrizioni Particolari	Prescrizioni Generali
		Lungh max (m)	Largh max (m)	Alt max (m)	Massa max (t)			
	avis donatori di sangue via	m. 22	m. 3,55	m. 3,80	libera	(largh. m. 22) come da CdS		
<b>z.ARTIG</b>	breccia violetta via	m. 30	m. 6,10	m. 6,90	libera	come da CdS	area industriale	
	castagno (del) via	m. 30	m. 6,10	m. 6,90	108t.	come da CdS	a N. di v. Santini - <b>VEDI v. Santini - TUBI m. 14</b>	
<b>z.ARTIG</b>	portone (del) via	m. 30	m. 6,10	m. 6,90	libera	come da CdS	area industriale	
	iare (delle) via	m. 22	m. 3,55	m. 4,30	libera	(largh strada m. 5) come da CdS	<b>TUBI m. 14</b>	
	garibaldi via	<b>vedi v. Santini</b>				come da CdS	solo a Sud di v. Sauro (stesse caratteristiche della v. Santini)	
	marconi viale	m. 22	m. 3,55	m. 3,30	libera	(largh. strada m. 6-12) come da CdS	solo a Nord di v.le S. Francesco - <b>TUBI m. 12</b>	
	montiscendi via	m. 22	m. 3,55	m. 4,00	libera	come da CdS	solo per carico scarico in frazione Strettoia	
	nazario sauro * via	m. 30	m. 6,10	m. 6,90	108 t. ( <b>vedi nota</b> )	come da CdS	ramo a Sud di v. Santini, - <b>VEDI v. Santini</b> - TUBI m. 14	
	olmi via	m. 22	m. 3,55	m. 4,30	48 t.	(larghezza strada m. 5) come da CdS	fino a v. Pisanica - TUBI m. 14, oltre m. 12	
<b>z.ARTIG</b>	pietra del cardoso via	m. 30	m. 6,10	m. 6,90	libera	come da CdS	area industriale	
	1° maggio via	m. 12	m. 3,20	m. 3,00	libera	come da CdS	<b>TUBI m. 14</b>	
	roma viale	m. 38	m. 7,30	m. 5,05	(largh. strada m. 14) 44 t.	come da CdS	<b>TUBI m. 14</b>	
	santini * via	m. 30	m. 6,10	m. 6,90	vedi nota a lato	<b>vedi nota a lato</b>	Ponte ferroviario su v. Santini (nota dell'ing. Castellacci n. 454 del 7/2/2001): "vista la situazione statica non definita e vista la materiale difficoltà di eseguire una prova di carico (per la presenza della sottostante ferrovia) si ritiene ammissibile il traffico dei veicoli eccezionali con le seguenti limitazioni: per tutti i veicoli eccedenti la massa di 44 t. a p.c. e fino a 86 t. a p.c., la velocità massima sul ponte sarà di 20 km/h; per i veicoli oltre le 86 t. e fino al limite di 108 t. di massa a p.c., la velocità di marcia dovrà essere limitata a 15 km/h, il veicolo dovrà impegnare il ponte da solo e dovrà procedere con l'asse longitudinale del veicolo quanto più possibile coincidente con la mezzera della carreggiata, in modo da evitare di sovraccaricare le travi di bordo;	
<b>z.ARTIG</b>	unità d'italia via ( <i>vulgus scorrimento</i> )	m. 30	m. 6,10	m. 6,90	libera	(larghezza strada m. 20) come da CdS	(transito BORDONI 10/11/09 e per accesso a zona portone)	
	apua (v.le) via	m. 29,47	m. 5,00	m. 5,20	libera	(largh. strada m. 12) come da CdS	(transito BORDONI 10/11/09)	
	s francesco viale	m. 22	m. 3,55	m. 3,80	libera	come da CdS	<b>TUBI m. 12</b>	
	bernini via	codice	codice	codice	massa libera	(largh strada m. 5-10) come da CdS	<b>n.o. su specifica richiesta - TUBI m. 14</b>	
	chiesa (della) via	m. 12	m. 3,55	m. 4,30	massa libera	(largh strada m. 5) come da CdS	<b>TUBI m. 14</b> - accesso consentito per solo carico/scarico	
	lungofiume versilia via	codice	codice	codice	48 t.	( largh strada m. 4) come da CdS	fino a v.Vaiana - <b>TUBI m. 14</b>	
	marella via	codice	codice	codice	48 t.	(largh. strada m. 4.50) come da CdS		
	martiri di s.anna via	codice	codice	codice	48 t.	(largh strada m. 8) come da CdS	fino a Bottega delle Pietre	

mimose via	codice	codice	codice	48 t.	come da CdS	accesso consentito solo per car/scar in loco - <b>TUBI m. 12</b>
paoli (già Case Popolari) via	codice	codice	codice	48 t.	(largh strada m. 5) come da CdS	accesso consentito solo per car/scar in loco
pergolone via	codice	codice	codice	48 t.	(largh strada m. 2,5-6) come da CdS	accesso consentito solo per car/scar in loco - <b>TUBI m. 12</b>
pescarella via	codice	codice	codice	48 t.	(largh strada m. 6) come da CdS	
pisanica via	codice	codice	codice	libero	(largh strada m. 4,50) come da CdS	da S.S. n. 1 a v. Bernini
prov.le vallecchia via					come da CdS	sulla parte di competenza comunale divieto transito veicoli eccedenti 3,5 t.
romana via	codice	codice	codice	108 t.	(largh strada m. 6) come da CdS	accesso consentito solo per car/scar in loco - <b>TUBI m. 12</b>
s. bartolomeo via	m. 22	m. 3,55	m. 4,30	108 t.*	(largh strada m. 4-8) come da CdS	(vedi n.o. Albani 2008)
sauro via	vedi v. Santini				come da CdS	fra v. Santini e v. Garibaldi
strettoia via	m. 22	m. 3,55	m. 4,00	108 t.	(largh strada m. 7,30) come da CdS	accesso consentito solo per car/scar in loco
torraccia via	codice	codice	codice	48 t.	(largh strada m. 3-5) come da CdS	
valdicastello via	m. 22	m. 3,55	m. 4,30	48 t.	(largh strada m. 6) come da CdS	fino a v. Regnalla

#### COMUNE DI PIEVE FOSCIANA

S.C. n.	Denominazione	DIMENSIONI LIMITE DEI MEZZI AUTORIZZABILI				Presenza Scorta / Tipologia	Prescrizioni Particolari	Prescrizioni Generali
		Lungh max (m)	Largh max (m)	Alt max (m)	Massa max (t)			
	TUTTE LE STRADI COMUNALI	10	2,55	4	40	NO	DISAMINA DELLE EVENTUALI RICHIESTE	

#### COMUNE DI PORCARI

S.C. n.	Denominazione	DIMENSIONI LIMITE DEI MEZZI AUTORIZZABILI				Presenza Scorta / Tipologia	Prescrizioni Particolari	Prescrizioni Generali
		Lungh max (m)	Largh max (m)	Alt max (m)	Massa max (t)			
1	Via Avv. Del Magro	30,3	4,5	5,1	100		ingresso e uscita da via del Frizzone nel Comune di Capannori	
2	Via Bernardini	30	3,5	5	100		ingresso ed uscita da via Avv. Del Magro	
3	Via Boccherini	25	3,5	5	75		traversa SP. 61	
4	Via Bocci	25	3,2	5,1	75		ingresso e uscita da via del Frizzone nel Comune di Capannori. Solo tratto iniziale.	
5	Via Carlotti	30,3	4,5	5,1	100		ingresso e uscita da via Fossanuova	
6	Via Ciarpi	30	4,5	5	100		ingresso e uscita da via Salanetti nel Comune di Capannori	
7	Via dell'Assunta	25	3	5	75		ingresso e uscita dalla variante Salanetti per via Romana Ovest (SP3)	
8	Via della Fornace	20	3,5	5	75			
9	Via dei Casoni	30,3	5	5	100	si (larghezza corsie mt. 2,80)	ingresso dalla SP 61 ( sottopasso ferroviario altezza max mt. 5,00)	
10	Via del Sesto	25	3	5	40		solo tratto Ovest	
11	Via Diaccio	25	3	5	75		solo tratto Nord per ponte basso. Entrata e uscita da via Carlotti	
12	Via di Lucia	30,3	4,5	5,1	100		ingresso e uscita da via del Frizzone nel Comune di Capannori	
13	Via Fossanuova	30,3	4,5	5,1	100		ingresso e uscita da via Fossanuova e da via di Lucia	
14	Via Forabosco	25	3	5	75		solo tratto Ovest con ingresso e uscita da via dell'Assunta	
15	Via Leccio	30,3	3,5	5	75		solo tratto Sud fino al civ. 35 (oltre il quale per ponte stretto) ingresso da via Carlotti	
16	Via Mascagni	30,3	4,5	5	75		traversa SP 61	
17	Via Pacconi	25	3,5	5	100		ingresso e uscita da via Ciarpi	
18	Via Romana Est	30,3	4,5	5,1	100			

19	Via Stazione	25	3,5	5	75		
20	Via Sbarra	20	3,5	5	75		solo tratto Nord con ingresso da via Fornace e via dei Pezzini Com. di Capannori
21	Via IV Novembre	26	3,5	5	75		ingresso e uscita da via Bernardini/Via Del Magro
22	Via Variante Salanetti	30,3	4,5	5,1	100		ingresso e uscita da Capannori
23	Via Boccaione	25	3	5	75		ingresso e uscita da via Fossanuova
24	Via Del Centenario (da Rio Rialla a Via Roma loc. Poggi)	30,3	4,5	5	100		
25	Via Dei Galgani	30,3	4,5	5	100		
26	Via Romana Ovest	30,3	4,5	5	100		ingresso e uscita da S.P. 61 rotonda dei ginesi

### COMUNE DI SAN ROMANO IN GARFAGNANA

S.C. n.	Denominazione	DIMENSIONI LIMITE DEI MEZZI AUTORIZZABILI				Presenza Scorta / Tipologia	Prescrizioni Particolari	Prescrizioni Generali
		Lungh max (m)	Largh max (m)	Alt max (m)	Massa max (t)			
	S. ROMANO - ORECCHIELLA	10	2,55	4	15	NO	PER ALTRE STRADE ESAME DELLE EVENTUALI RICHIESTE	

### COMUNE DI SERAVEZZA

S.C. n.	Denominazione	DIMENSIONI LIMITE DEI MEZZI AUTORIZZABILI				Presenza Scorta / Tipologia	Prescrizioni Particolari	Prescrizioni Generali
		Lungh max (m)	Largh max (m)	Alt max (m)	Massa max (t)			
	Via Alessandrini	13,45	2,55	4	100			
	via alpi apuane	20	4,2	4,3	100			
	Via Asilo	13,45	2,55	4	100			
	Via Baraglino	10	2,3	4	100			
	Via Barsanti	13,45	2,55	4	100			
	Via Biagioni	20	4,2	4	100			
	Via Bottari	10	2,55	4	100			
	Via Buonarroti	20	4,2	4,8	100			
	Via Canale	10	2,55	4	100			
	Via Ceragiola	20	4,2	4	100			
	Via Clocche	38	4,3	4	100			
	Via Cocci	13,45	2,55	4	100			
	Via Cugnia	13,45	2,55	4	100		Entrata ed uscita da Via Alpi Apuane	
	via de gasperi	20	4,4	4,3	100			
	Via del Campo	13,45	2,55	4	100			
	Via del Palazzo	13,45	2,55	4	75			
	via delle contrade	20	4,3	4,8	100			
	Via Deposito	20	4,2	4,8	100			
	via esterna	20	4,2	4,3	100			
	Via Federigi	26	3,6	4,3	100			
	Via Fiumetto	13,45	2,55	4	100			
	Via Foccola	20	4	4	100			
	Via Fonda	20	4,2	4	100		Fino Ditta Aliboni	
	Via Gramsci	13,45	2,55	4	100			
	Via Guicciardi	10	2	2,5	100			
	via lombardi	8,3	3	3,7	100			
	Via Madonna dei Pagliai	10	2,55	4	100		Limitatamente fino intersezione con Via Biagioni e alla Ditta Tesconi	
	via marconi	20	4,2	4,3	100			



Via Martiri di S. Anna	13,45	2,55	4	100		Con esclusione dei mezzi con altezza superiore a 4 metri nel tratto del sottopasso da e verso Via Aurelia SS1
Via Meccheri	13,45	2,55	4	100		
Via Mignano	13,45	2,55	4	100		
Via Monte Altissimo	20	4,2	4,3	100		Fino Loc. Desiata
Via Olmi	13,45	2,55	4	100		
via palermo	18,75	2,55	4,3	100		
via paoli	20	4,2	4,3	100		
via s giuseppe	10	2,5	2,5	100		
via s maria della neve	13,45	2,55	4	100		
Via Salvatori	13,45	2,55	4	100		
Via San Giorgio	10	2,2	2,5	100		
Via San Giuseppe	10	2,5	2,5	100		
Via Santa Maria della Neve	13,45	2,55	4	100		
Via Sceltino	13,45	2,55	4	100		
Via Seravezza	18,75	2,55	4,8	100		
Via Serra	13,45	2,55	4	100		
Via Stroschia	13,45	2,55	4	100		
Via Tognocchi	13,45	2,55	4	100		Limitatamente al tratto compreso tra la Via Guicciardi e la Ditta Landi Giacomo

**COMUNE DI SILLANO**

S.C. n.	Denominazione	DIMENSIONI LIMITE DEI MEZZI AUTORIZZABILI				Presenza Scorta / Tipologia	Prescrizioni Particolari	Prescrizioni Generali
		Lungh max (m)	Largh max (m)	Alt max (m)	Massa max (t)			
	TUTTE LE STRADE COMUNALI	12,2	3	4	40		DISAMINA DELLE EVENTUALI RICHIESTE SINGOLARMENTE	

**COMUNE DI STAZZEMA**

S.C. n.	Denominazione	DIMENSIONI LIMITE DEI MEZZI AUTORIZZABILI				Presenza Scorta / Tipologia	Prescrizioni Particolari	Prescrizioni Generali
		Lungh max (m)	Largh max (m)	Alt max (m)	Massa max (t)			
	STRADA CA' DEI MENCHI	10	C.D.S.	4.00	50	COME DA C.D.S.		
	STRADA POMEZZANA	8,82	C.D.S.	4.00	50	COME DA C.D.S.		
	STRADA CARDOSO	10	C.D.S.	4.00	60	COME DA C.D.S.		
	STRADA CANSOLI	8,82	C.D.S.	4.00	50	COME DA C.D.S.		
	STRADA STAZZEMA-GALLICANO	10	C.D.S.	4.00	60	COME DA C.D.S.		
	STRADA GALLENA		C.D.S.	4.00		COME DA C.D.S.		
	STRADA COMUNALE VERSILIANA CARDUCCI	10	C.D.S.	4.00	60	COME DA C.D.S.		

**COMUNE DI VAGLI DI SOTTO**

S.C. n.	Denominazione	DIMENSIONI LIMITE DEI MEZZI AUTORIZZABILI				Presenza Scorta / Tipologia	Prescrizioni Particolari	Prescrizioni Generali
		Lungh max (m)	Largh max (m)	Alt max (m)	Massa max (t)			
	STRADA DEI MARM	18,75	4,5	4	100		PER ALTRE STRADE ESAME DELLE EVENTUALI RICHIESTE	

**COMUNE DI VIAREGGIO**

**a carico obbligo della scorta**

S.C. n.	Denominazione	DIMENSIONI LIMITE DEI MEZZI AUTORIZZABILI				Presenza Scorta / Tipologia	Prescrizioni Particolari	Prescrizioni Generali	ZONA
		Lungh max (m)	Largh max (m)	Alt max (m)	Massa max (t)				
	cavalcavia barsacchi	22,00	6,00	8,00	100,00		DIVIETO SABATO E DOMENICA	VEDI DISCIPLINARE E NORME DEL COMUNE DI VIAREGGIO E NULLA OSTA TRANSITI ECCEZIONALI ANNUALE	A
	largo risorgimento	22,00	7,00	8,00	100,00		DIVIETO GIOVEDI SABATO E DOMENICA		A
	cavalcavia fs	22,00	7,00	8,00	100,00				b
	piazza s maria	22,00	7,00	8,00	100,00		DIVIETO GIOVEDI SABATO E DOMENICA		B
	piazza dante alighieri	22,00	6,00	8,00	100,00		DIVIETO GIOVEDI SABATO E DOMENICA		B
	piazzale s benedetto del tronto (compreso parcheggio)	22,00	44,00	8,00	100,00		DIVIETO GIOVEDI SABATO E DOMENICA		C
	ponte di pisa	22,00	7,00	8,00	100,00		DIVIETO GIOVEDI SABATO E DOMENICA		B
	via aurelia nord	22,00	7,00	8,00	100,00		DIVIETO SABATO E DOMENICA		A

via aurelia sud	22,00	7,00	8,00	100,00		DIVIETO SABATO E DOMENICA	A
via burlamacchi	22,00	6,00	5,00	100,00		DIVIETO GIOVEDI SABATO E DOMENICA	B
via cei (compreso il prolungamento)	22,00	6,00	8,00	100,00		DIVIETO GIOVEDI SABATO E DOMENICA	B
via coppino (tra via pisano e il mare)	22,00	7,50	8,00	100,00		DIVIETO GIOVEDI SABATO E DOMENICA	C
via dei pescatori	22,00	8,70	8,00	100,00		DIVIETO GIOVEDI SABATO E DOMENICA	C
via dei pioppi (tra l'uscita della variante Aurelia e viale tobino)	22,00	6,00	8,00	100,00		DIVIETO SABATO E DOMENICA	A
via del brentino (tra via delle querce e via dei platani)	22,00	5,00	8,00	100,00		DIVIETO SABATO E DOMENICA	A
via del porto	22,00	5,00	8,00	100,00		DIVIETO GIOVEDI SABATO E DOMENICA	C
via della bozzana est (tra via aurelia sud e via fosso guidario)	22,00	7,00	8,00	100,00		DIVIETO SABATO E DOMENICA	A
via delle querce (tra via di montramito e via del brentino)	22,00	4,80	8,00	100,00		DIVIETO SABATO E DOMENICA	A
via di montramito (tra via delle querce e viale tobino)	22,00	6,50	4,70	100,00		DIVIETO SABATO E DOMENICA	A
via einaudi	22,00	8,00	8,00	100,00		DIVIETO GIOVEDI SABATO E DOMENICA	A
via fratelli cervi	22,00	6,00	8,00	100,00		DIVIETO SABATO E DOMENICA	B
via giorgetti	22,00	8,50	8,00	100,00		DIVIETO GIOVEDI SABATO E DOMENICA	A
via grecale	22,00	6,00	8,00	100,00		DIVIETO SABATO E DOMENICA	C
via indipendenza (tra via virgilio e via coppino)	22,00	7,00	8,00	100,00		DIVIETO GIOVEDI SABATO E DOMENICA	A
via libeccio	22,00	5,50	8,00	100,00		DIVIETO SABATO E DOMENICA	C
via maestrale	22,00	9,00	8,00	100,00		DIVIETO SABATO E DOMENICA	A
via marina di levante	22,00	12,00	8,00	100,00		DIVIETO GIOVEDI SABATO E DOMENICA	A
via menini	22,00	6,00	8,00	100,00		DIVIETO GIOVEDI SABATO E DOMENICA	C
via monte matanna	22,00	6,50	8,00	100,00		DIVIETO SABATO E DOMENICA	C
via petrarca (tra la via menini e la via pescatori)	22,00	7,50	8,00	100,00		DIVIETO GIOVEDI SABATO E DOMENICA	A
via pisano (tra via coppino e piazza del paesetto)	22,00	6,50	8,00	100,00		DIVIETO GIOVEDI SABATO E DOMENICA	C
via poggio alle viti (tra via di montramito e via del brentino)	22,00	4,00	8,00	100,00		DIVIETO SABATO E DOMENICA	A
via salvatori	22,00	7,50	8,00	100,00		DIVIETO GIOVEDI SABATO E DOMENICA	C
via scirocco	22,00	7,00	8,00	100,00		DIVIETO SABATO E DOMENICA	A
via tramontana	22,00	9,00	8,00	100,00		DIVIETO SABATO E DOMENICA	A
via trieste (tra via coppino e canale burlamacca)	22,00	6,00	8,00	100,00		DIVIETO GIOVEDI SABATO E DOMENICA	C
via virgilio	22,00	7,00	8,00	100,00		DIVIETO GIOVEDI SABATO E DOMENICA	C
viale europa (tra via Salvatori e l'accesso al porto)	22,00	12,00	8,00	100,00		DIVIETO GIOVEDI SABATO E DOMENICA	C
viale tobino	22,00	6,00	8,00	100,00		DIVIETO SABATO E DOMENICA	A
vietta dei comparini (tra la via aurelia sud e via Scirocco)	22,00	8,50	8,00	100,00		DIVIETO SABATO E DOMENICA	A

VEDI DISCIPLINARE E NORME DEL  
COMUNE DI VIAREGGIO  
E NULLA OSTA TRANSITI ECCEZIONALI  
ANNUALE

#### COMUNE DI VILLA BASILICA

Per domande di transito singolo/multiplo sulle strade di proprietà di questo Comune deve essere richiesto specifico N.O. allo stesso in quanto non ha ancora sottoscritto l'Intesa

#### COMUNE DI VILLA COLLEMANDINA

S.C. n.	Denominazione	DIMENSIONI LIMITE DEI MEZZI AUTORIZZABILI				Presenza Scorta / Tipologia	Prescrizioni Particolari	Prescrizioni Generali
		Lung max (m)	Largh max (m)	Alt max (m)	Massa max (t)			
	COLLACCIO - PASSO RADICI	10	3	4	100	NO		
							PER ALTRE STRADE ESAME DELLE EVENTUALI RICHIESTE	



PROVINCIA di PISTOIA

AREA DI COORDINAMENTO PER LA GOVERNANCE TERRITORIALE DI AREA VASTA

VIABILITÀ

Dott. Agr. Renato Ferretti- DIRIGENTE

Geom. Beatrice Topazzi - 0573 374529 – [b.topazzi@provincia.pistoia.it](mailto:b.topazzi@provincia.pistoia.it)

Geom. Giacomo Balleri – 0573 374552 – [g.balleri@provincia.pistoia.it](mailto:g.balleri@provincia.pistoia.it)

Piazza San Leone, 1 - 51100 Pistoia

---

## **ELENCO STRADE - ANNO 2016**

### **TERRITORIO PROVINCIALE DI MASSA E CARRARA**

TIPOLOGIA **A**

● TIPOLOGIA **B**

TIPOLOGIA **C**

TIPOLOGIA **D**

TIPOLOGIA **E**

TIPOLOGIA **F**

TIPOLOGIA **G**

TIPOLOGIA **H**

TIPOLOGIA **I**



Dec. Medaglia d'Oro V.M.

# PROVINCIA DI MASSA-CARRARA

*Settore 4: VIABILITÀ – PROGRAMMAZIONE TERRITORIALE (PTC)  
DIFESA DELLA COSTA*

**SERVIZIO VIABILITA' – U.O. POLIZIA STRADALE**

Piazza Aranci, 35 – 54100 Massa Tel 0585 816111 Fax 0585 816415  
www.provincia.ms.it pec: provincia.massacarrara@postacert.toscana.it

Racc. AR

Massa li 9 novembre 2015

Alle Province della Regione Toscana  
Ufficio Trasporti Eccezionali  
Loro sedi

OGGETTO: Legge Regionale 80/82, funzione delegate in materia di trasporti eccezionali.  
ELENCO STRADE

Con la presente si conferma anche per l'anno 2016, l'elenco della viabilità della nostra Provincia, relativa ai trasporti in oggetto già in essere nell'anno 2015.

Qualora si superino i limiti riportati in elenco, si potranno concedere autorizzazioni, su itinerari ben definiti, solo dietro specifica richiesta delle Imprese interessate.

Con riferimento al transito di autotreni ed autoarticolati con rimorchio o semirimorchio destinato esclusivamente al trasporto di macchine operatrici da cantiere, con massa complessiva fino a 72 t., si specifica che gli stessi possono circolare esclusivamente nei tratti di strada dove è previsto la limitazione di 108 t.

Distinti saluti

Il Dirigente  
(Dott. Stefano Michela)

r.v.



# PROVINCIA DI MASSA - CARRARA

\*\*\*\*\*

AREA B - PROGRAMMAZIONE E GESTIONE DEL TERRITORIO

SETTORE B3: Pianificazione Rurale e Forestale – Protezione Civile

Pianificazione territoriale – Trasporto Pubblico Locale

54100 - Massa - P.zza Aranci, Palazzo Ducale - Tel. 0585/816400 - Fax. 0585/816430

Cod. Fiscale 80000150450 - C.C.P. N. 12375549

PROVINCIA DI MASSA-CARRARA  
Dec. di Medaglia d'Oro al V.M.

Racc. AR

Massa li 10 febbraio 2015

Alle Province della Regione Toscana  
Ufficio Trasporti Eccezionali  
Loro sedi

OGGETTO: Legge Regionale n. 80/1982, funzione delegate in materia di trasporti eccezionali.  
Nulla osta preventivo al transito di convogli eccezionali su strade provinciali e comunali, validi per l'anno 2015

In allegato alla presente si trasmette l'elenco della viabilità della nostra provincia, relativa ai trasporti in oggetto.

Qualora si superino i limiti riportati in elenco, si potranno concedere autorizzazioni, su itinerari ben definiti, solo dietro specifica richiesta delle Imprese interessate.

Distinti saluti

**Firmato digitalmente dal Dirigente Responsabile**

**Dott. Ing. Stefano Michela**

Allegati: elenco strade comunali e provinciali anno 2015

r.v.



PROVINCIA DI MASSA-CARRARA  
Dec. di Medaglia d'Oro al V.M.

# PROVINCIA DI MASSA CARRARA

## SETTORE 4

Viabilità  
Programmazione Territoriale (PTC)  
Difesa della Costa

54100 - Massa - P.zza Aranci, Palazzo Ducale - Tel. 0585/816400 - Fax. 0585/816430  
Cod. Fiscale 80000150450 - C.C.P. N. 12375549

**OGGETTO:** Legge Regionale 80/82, funzione delegate in materia di trasporti eccezionali.  
ELENCO STRADE

Il Dirigente del Servizio (Dott. Ing. Stefano Michela)



# PROVINCIA DI MASSA - CARRARA

\*\*\*\*\*

## SERVIZIO DI POLIZIA STRADALE PROVINCIALE

54100 - Massa - P.zza Aranci, Palazzo Ducale - Tel. 0585/816434 - Fax. 0585/816430  
Cod. Fiscale 80000150450 - C.C.P. N. 12375549

PROVINCIA DI MASSA-CARRARA  
Dec. di Medaglia d'Oro al V.M.

Sett. Viabilità e Trasporti

anno 2015

Elenco delle strade provinciali sulle quali è ammessa la circolazione di mezzi d'opera e macchine operatrici aventi peso complessivo fino a T. 56.

SS.PP.	DENOMINAZIONE	LARGHEZZA
S.P. N. 3	MASSA AVENZA	M. 10
S.P. N. 5	BASSA TAMBURA	M. 6
S.P. N. 10	TENERANO ( da bivio S.R. della Garfagnana a innesto S.P. 59)	M. 5
S.P. N. 31	VAL DI MAGRA	M. 6
S.P. N. 43	ZONA INDUSTRIALE	M. 12
S.P. N. 44	CATAGNINA	M. 10
S.P. N. 45	BORDIGONA	M. 7
S.P. N. 46	OLIVETI	M. 10
S.P. N. 48	DEL MARE	M. 12
S.P. N. 49	CEMENTO	M. 5
S.P. N. 50	BORDIGONA DIR.	M. 7
S.P. N. 70	EX S.S. 331 BUONVIAGGIO	M. 8
S.P. N. 71	EX S.S. 432 BOCCA DI MAGRA	M. 12
S.P. N. 73	EX S.S. 446 FOSDINOVO DIR.	M. 4,50
S.P. N. 74	EX S.S. 665 MASSESE	M. 7
S.Regionale	EX S.S. 445 DELLA GARFAGNANA	M. 5
<b>Strade percorribili con macchine operatrici aventi massa complessiva fino a T. 38</b>		
S.P. N. 1	MONTIGNOSO (da loc. Piazza a frazione Cerreto di Montignoso)	M. 5
S.P. N. 4	ANTONA ( da bivio Madielle a confine prov. di Lucca)	M. 4
S.P. N. 6	BERGIOLA	M. 5
S.P. N. 59	VINCA	M. 4,50
Pasquilio	Dal bivio con la S:P: n. 4 di Antona al Pasquilio	M. 4,50







# PROVINCIA DI MASSA-CARRARA

SETTORE LL. PP. – UFFICIO TRASPORTI ECCEZIONALI


54100 MASSA (MS) - Piazza Aranci, - Tel. (0585) 816400 Fax (0585) 816430

C.. F. 80000150450 – p.i. 00697210458 - C/C/P N. 12375549

PROVINCIA DI MASSA-CARRARA  
Decreto di nomina al D.D. al V. M.

Elenco delle strade provinciali sulle quali è ammessa la circolazione di veicoli eccezionali aventi peso complessivo fino a T. 108. dal 01/02/2015 al 31/01/2016

- S.P. N. 1 VIA INTERCOMUNALE (escluso soprapasso aut.)**
- S.P. N. 3 VIA MASSA AVENZA**
- S.P. N. 31 VAL DI MAGRA (da uscita casello a/15 Pontremoli a zona industriale di Groppoli di Mulazzo)**
- S.P. N. 43 VIA DORSALE**
- S.P. N. 44 VIA CATAGNINA**
- S.P. N. 45 VIA BORDIGONA**
- S.P. N. 46 VIA OLIVETI**
- S.P. N. 48 VIA DEL MARE**
- S.P. N. 49 VIA DEL CEMENTO**
- S.P. N. 50 VIA NOCE**
- S.P. N. 70 DI BUONVIAGGIO**
- S.P. N. 71 DELLA BOCCA DI MAGRA**
- S.P. N. 73 DIR. DI FOSDINOVO (DA BIVIO CAMPOCECINA A MASSA)**
- S.P. N. 74 MASSESE**
- S.P. N. 75 MASSESE DIR.**





# PROVINCIA DI MASSA - CARRARA

\*\*\*\*\*

UFFICIO TRASPORTI ECCEZIONALI – SETT. LL.PP.

54100 - Massa - P.zza Aranci, Palazzo Ducale - Tel. 0585/816434 - Fax. 0585/816430

Cod. Fiscale 80000150450 - C.C.P. N. 12375549

PROVINCIA DI MASSA-CARRARA  
Dec. di Medaglia d'Oro al V.M.

## Oggetto: TRANSITI ECC.LI CON AUTOGRU, CONVOGLI E TRAVI IN C.A.P. O PALI

Legge regionale n. 80/82 nullaosta preventivo al transito con veicoli eccezionali e/o trasporti in condizione di eccezionalità sulle strade sotto elencate, sempre con scorta tecnica.

S.P. n. 1 di Montignoso ( escluso soprapasso autostradale )  
S.P. n. 3 Massa Avenza ( da intersezione S.P. 46 a intersezione S.P. 48 )  
S.P. n. 43 della Zona Industriale  
S.P. n. 44 della Catagnina  
S.P. n. 45 della Bordigona  
S.P. n. 46 degli Oliveti  
S.P. n. 72 di Fosdinovo ( EX SS 446)  
S.P. n. 73 di Fosdinovo Dir. (EX SS 446 Dir)  
S.P. n. 74 Massese ( EX SS 665)  
S.P. n. 75 Massese Dir. ( EX SS 665 Dir)  
S.R. 446 della Garfagnana

**PER CONVOGLI FINO A:** Lunghezza Mt. **25.00** Larghezza Mt. **3.30** Altezza Mt. **4.30** Peso Q.li **720** (per un peso max di q.li 200 per asse)

**PER AUTOGRU FINO A:** Lunghezza Mt. **20.00** Larghezza Mt. **3.30** Altezza Mt. **4.30** Peso Q.li **720** (per un peso max di q.li 200 per asse)

S.P. n. 48 via del Mare  
S.P. n. 49 del Cemento (escluso sottopasso FF.SS.)  
S.P. n. 50 Noce Sud  
S.P. n. 70 di Buonviaggio (EX SS 330)  
S.P. n. 71 della Bocca di Magra (EX SS 432)

**PER TRASPORTO DI PALI O C.A.P. FINO A:** Lunghezza Mt. **35.00** Larghezza Mt. **3.30** Altezza Mt. **4.30** Peso Q.li **720** (per un peso max di q.li 200 per asse)

per strade diverse da quelle sopra citate, la Ditta interessata, dovrà far pervenire a questa provincia apposita richiesta, indicando oltre alle strade interessate, anche il numero di viaggi e il periodo del trasporto.

**IL PRESENTE NULLA OSTA E' VALIDO FINO AL 31/12/2015**

N.B. La Ditta è tenuta comunque sotto la propria responsabilità ad effettuare la ricognizione del percorso prima del viaggio per accertare che non siano verificate situazioni non prevedibili che possano rendere temporaneamente inagibile il percorso, e comunque rispettando sempre la segnaletica stradale esistente.





# PROVINCIA DI MASSA - CARRARA

\*\*\*\*\*

AREA B - PROGRAMMAZIONE E GESTIONE DEL TERRITORIO  
SETTORE B3: Pianificazione Rurale e Forestale – Protezione Civile  
Pianificazione territoriale – Trasporto Pubblico Locale

54100 - Massa - P.zza Aranci, Palazzo Ducale - Tel. 0585/816400 - Fax. 0585/816430  
Cod. Fiscale 80000150450 - C.C.P. N. 12375549

PROVINCIA DI MASSA-CARRARA  
Dec. di Medaglia d'Oro al V.M.

Racc. anticipata via fax

Massa li 10 dicembre 2014

Consorzio Z.I.A.

0000004 del 15/01/2015



6782

Al Consorzio Zona Industriale  
Ufficio Trasporti Eccezionali  
Alla c.a. Geom. Federico Rossi

OGGETTO: Legge Regionale 80/82, richiesta nulla osta preventivo per transiti eccezionali su strade di Vs. competenza. Trasporto marmo in blocchi, Coils o containers

Con la presente, come da accordi intercorsi, si riportano di seguito i tratti di strada, che sono interessati dalle richieste di transito di convogli per il trasporto marmo in blocchi o containers.

Si chiede pertanto, a codesto Spett.le Ente il rilascio di un nullaosta con validità 01/02/2015 – 31/01/2016, nel quale siano riportati i limiti massimi potenziali di sagoma e peso, in modo da evitare di richiedere il nulla osta di volta in volta per il singolo automezzo.

Distinti saluti.

Dimensioni massime del convoglio: ad uno o più assi, con **carico massimo per asse di Ql. 130**

LUNGHEZZA m.	LARGHEZZA m.	ALTEZZA m.	PESO COMPLESSIVO Tn
18,70	2,55	4,00	108

Tratte di Vs. competenza:

Via Lottizzazione, Via dello Sport, Via San Colombano.

Il Dirigente  
(Dott. Ing. Stefano Michela)

PARTE RESPONSABILE  
del Consorzio Zona  
Industriale Apuana

Salvi i diritti dei terzi, salvo le autorizzazioni di altri Enti



# PROVINCIA DI MASSA - CARRARA

\*\*\*\*\*

AREA B - PROGRAMMAZIONE E GESTIONE DEL TERRITORIO  
SETTORE B3: Pianificazione Rurale e Forestale – Protezione Civile  
Pianificazione territoriale – Trasporto Pubblico Locale

54100 - Massa - P.zza Aranci, Palazzo Ducale - Tel. 0585/816400 - Fax. 0585/816430  
Cod. Fiscale 80000150450 - C.C.P. N. 12375549

PROVINCIA DI MASSA-CARRARA  
Dec. di Medaglia d'Oro al V.M.

Racc. anticipata via fax

Massa li 10 dicembre 2014

Prot 32355  
Del 11/12/2014

Consorzio Z.I.A.

0000004 del 15/01/2015



6782

Al Consorzio Zona Industriale  
Ufficio Trasporti Eccezionali  
Alla c.a. Geom. Federico Rossi

OGGETTO: Legge Regionale 80/82, richiesta nulla osta preventivi per transiti eccezionali su strade di Vs. competenza.

Con la presente, si chiede a codesto Spett.le Ente il rinnovo del nullaosta preventivo per trasporti eccezionali, sulle strade di Vs competenza, come da Vs. precedente nota, che si allega in copia, con validità 01/01/2015 al 31/12/2015.

Distinti saluti.

Tratte di Vs. competenza

- Convogli transitanti per via Lottizzazione e via Martiri di Cefalonia.

Il Dirigente  
(Dott. Ing. Stefano Michela)

PARERE FAVOREVOLE  
del Consorzio Zona  
Industriale Apuana

Selvi i diritti dei terzi salvo le autorizzazioni di altri Enti

r.v.

Poe

## Dettaglio Prot.Arrivo 2015/00000923

**DATI OBBLIGATORI**

REG. DA  
R.PELACCI

SEZIONE ARRIVO	ANNO 2015	NUMERO 00000923	DATA REG. 16-01-2015	ORA REG. 09:45:46
----------------	-----------	-----------------	----------------------	-------------------

OGGETTO  
SI RILASCIATA NULLA OSTA PREVENTIVI A TRANSITI ECCEZIONALI SU STRADE DI COMPETENZA COMUNALI - MARMO IN BLOCCHI CON VALIDITA' DAL 1 GENNAIO AL 31 DICEMBRE 2015 [IRIDE]1068561 [IRIDE] [PROT]2015/1845[PROT]

**DATI ACCESSORI**

TIPO MEZZO  
4-PEC-INTERPRO

TIPO DOCUMENTO  
\*\*\*\*\*

DATA LETTERA	NUM. LETTERA
*****	*****


DATA RICEZIONE	ORA RICEZIONE
12-01-2015	*****

ANNO CARTEGGIO	NUMERO CARTEGGIO
*****	*****

ANNO PRATICA	NUMERO PRATICA
*****	*****

URGENTE  
\*\*\*\*\*

AOO ESTERNA	ANNO	NUMERO	DATA
comune.carrara.it	*****	*****	*****



**ANNOTAZIONI**

ANNOTAZIONI DI REGISTRAZIONE  
\*\*\*\*\*

**DESTINATARI OBBLIGATORI**

UFFICI  
SEGRETERIA [Pianificazione rurale e forestale – Prot civile – Programmazione sviluppo economico e territorio Trasporto Pubblico locale]  
SEGRETERIA [Pianificazione rurale e forestale – Protezione civile – Programmazione sviluppo ecor e territoriale – Trasporto Pubblico locale][ASS. GRUPPO]  
CO: A.CHIODI, D.DELLAPINA, M.GUADAGNANO

**MITTENTI CONFERMATI**

MITTENTI  
1627-COMUNE DI CARRARA  
(comune.carrara@postecert.it)

**A ALLEGATI E CLASSIFICAZIONE**

NUM. ALLEGATI 2

Tipo	File	Descrizione Classificazione Funz
Documento principale	NonConforme.eml ( 89,32 KB)	
Allegato 1	Prot._1845.2015_nulla_osta_preventivi_su_strade_comunali_-_trasporti.pdf ( 63,76 KB)	
Allegato 2	datiiride.xml ( 111 byte)	

Chiudi



COMUNE DI CARRARA

Decorato di Medaglia d'Oro al Merito Civile

SETTORE OPERE PUBBLICHE / EDILIZIA PRIVATA  
U.O. Strade / Giardini

Prot. n° 1845

Data 12-4-2015

→ Spett.le **PROVINCIA DI MASSA CARRARA**  
**AREA B - PROGRAMMAZIONE E GESTIONE DEL**  
**TERRITORIO**  
**SETTORE B3: PIANIFICAZIONE RURALE E FORESTALE -**  
**PROTEZIONE CIVILE - PIANIFICAZIONE TERRITORIALE -**  
**TRASPORTO PUBBLICO LOCALE**  
**P.zza Aranci, Palazzo Ducale**  
**54100 - Massa**  
**FAX 0585 - 816430**

e.p.c. **Comando Polizia Municipale**  
**SEDE**  
**FAX 0585 - 70983**

ANTICIPATA VIA FAX  
RACCOMANDATA A.R.

**Oggetto: Legge regionale 80/82, richiesta nulla osta preventivi per transiti eccezionali su strade di competenza comunale. Trasporto marmo in blocchi, Coils o containers.**

Con riferimento alla Vs. nota pervenuta via fax a questo Ufficio in data 09.01.2015, si rilascia **Nulla Osta**, per i soli tratti sotto indicati, con le limitazioni e le prescrizioni sotto riportate:

- **Tratte di competenza Comunale** - V.le Colombo - Via Salvetti - V.le Da Verrazzano - Via Covetta - Ex strada Prov.le Carrara Avenza - V.le Zaccagna (tratto di competenza comunale) - Via Carriona - Via Pucciarelli - Via Fiorino - Via Cavaioia - Via Illice - V.le XX Settembre - Via Brigate Partigiane - Via Piave - Via Antica Massa - V.le Galilei - Via Argine Dx - Via del Bravo - Via Nardi - Via Bertoloni - Via Prov.le Avenza Sarzana - Via Rosselli - Via Martiri del Lavoro - Via Don Minzoni - V.le Marcognano - V.le Potrignano - Via del Cavatore - Via Apuana - Via Fantiscritti - Via del Marmo - Via Stabbio - Via Colonnata - Via Torano - Via Piastra - Via ex Marmifera - Via di Campocecina - Via di Pulcinacchia (tratto dai ponti di Vara alla Tassara) - Via Tarnone - Via Miseglia - Via Cairoli - Via Savonarola - Via Fossa Maestra. I limiti massimi di sagoma e peso per queste tratte sono i seguenti:

Lunghezza m.	Larghezza m.	Altezza m.	Peso complessivo t.
18,70	2,55	3,50	110,00

**A) CONDIZIONI GENERALI:**

Il conducente o il responsabile dell'eventuale scorta, sono sempre tenuti ad accertare che il transito del trasporto o del veicolo eccezionale per massa su opere d'arte avvenga in modo tale che non sia presente, su ciascuna opera d'arte, un altro veicolo o trasporto eccezionale.

Si ricorda, per quanto concerne i tratti interessati, che ogni qualvolta uno dei limiti sopra elencati venga superato, dovrà essere richiesto specifico nulla osta a questa Amministrazione.

Piazza 2 Giugno 1, 54033 Carrara (MS)  
Telefono 0585.641298 - Fax 0585.777732 -  
e-mail [vilfranchini@comune.carrara.ms.it](mailto:vilfranchini@comune.carrara.ms.it)  
Telefono 0585.641329 - Fax 0585.777732 -  
e-mail [rbrizzi@comune.carrara.ms.it](mailto:rbrizzi@comune.carrara.ms.it)



## COMUNE DI CARRARA

Decorato di Medaglia d'Oro al Merito Civile

### SETTORE OPERE PUBBLICHE / EDILIZIA PRIVATA U.O. Strade / Giardini

Tutti i trasporti effettuati lungo le strade dei bacini marmiferi dovranno essere effettuati durante il sabato e negli altri giorni dopo le ore 17,00.

Dovrà essere data comunicazione preventiva (anche via fax) al Comando di Polizia Municipale con un anticipo di 48 ore dall'effettuazione del trasporto in oggetto con indicazione del percorso che verrà eseguito e gli estremi del titolo autorizzativo.

Si precisa inoltre che l'efficacia del provvedimento di autorizzazione è subordinata al pieno rispetto, durante il transito, degli obblighi e delle limitazioni localmente in vigore.

Si precisa altresì che la validità del presente nulla osta decorrerà a partire dal **01.02.2015** al **31.01.2016**.

#### **B) CONDIZIONI PARTICOLARI:**

- In particolare si ricorda che nel Viale XX Settembre, nel rispetto della segnaletica stradale, l'altezza del ponte della ferrovia in Loc. Avenza è di mt. 4,00;
- Che nel Viale G. Galilei, nel rispetto della segnaletica stradale l'altezza del ponte della ferrovia in Loc. Baudone è di mt. 4,50
- La Galleria del Tarnone e la Galleria dei Ponti di Vara, nel rispetto della segnaletica stradale, l'altezza massima delle gallerie è di mt. 3,70;
- Loc. Battaglino (da Ditta Omya a Stazione Marmifera Ravaccione) e loc. Canaloni (Strada per Canaloni fino a mt. 500 a Monte di Via della Fontana): per le località precedentemente riportate si rende necessario acquisire dichiarazione di presa visione dei luoghi con particolare riferimento alle caratteristiche geometriche di pendenza delle livellette stradali e dichiarazione di adeguatezza del convoglio per il tracciato in questione.

Sarà cura di questo Settore comunicare eventuali modifiche sostanziali delle caratteristiche dei tracciati stradali in questione che possono produrre effetti sulla validità del presente nulla osta

Ai sensi dell'art. 18, comma 2 del Reg. 495/1992, le somme relative all'indennizzo per la maggiore usura percepite da codesta Amministrazione provinciale relativamente alle strade di proprietà di Questo Ente, dovranno essere tempestivamente trasferite sul C.C. n. 118547 intestato al Comune di Carrara.

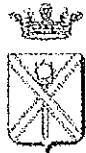
Si ricorda altresì che questa amministrazione ha la facoltà, ai sensi dell'art. 17 del Reg. 495/1992 comma 4, di revocare o sospendere l'efficacia di ciascuna autorizzazione in qualunque momento, quando risulti incompatibile con la conservazione delle sovrastrutture stradali, con la stabilità dei manufatti e con la sicurezza della circolazione.

Distinti saluti.

Il Responsabile Uff. Strade  
Ing. Nicola Festa

Il Dirigente Settore OO.PP.  
Ing. Luca Amadei

Piazza 2 Giugno 1, 54033 Carrara (MS)  
Telefono 0585.641298 – Fax 0585.777732 –  
e-mail [vlfranchini@comune.carrara.ms.it](mailto:vlfranchini@comune.carrara.ms.it)  
Telefono 0585.641329 – Fax 0585.777732 –  
e-mail [rbrizzi@comune.carrara.ms.it](mailto:rbrizzi@comune.carrara.ms.it)



# COMUNE DI MASSA

Via Porta Fabbrica, 1, 54100 Massa - Tel. 0585.4901 - Fax 0585.41245


Codice fiscale 00181760455 - Partita Iva 00181760455

Sito Internet: www.comune.massa.ms.it;

Prot. n. 1454/15

Massa, 13/01/2015

Oggetto: Legge Regionale 80/82, richiesta nulla osta preventivi per transiti eccezionali su strade comunali trasporto marmo in blocchi, coils o container



Spett.le  
 Provincia Massa - Carrara  
 Ufficio Trasporti Eccezionali  
 Piazza Aranci Palazzo Ducale  
 54100 MASSA (MS)

In riferimento alla richiesta del 10/12/15, anticipata a mezzo fax in data 08/01/15, si esprime nulla osta al rilascio dell'autorizzazioni al transito dei convogli per il trasporto del marmo in blocchi, coils o container lungo le strade comunali di seguito riportate nel periodo 01/02/15 - 31/01/16.

#### DIMENSIONI MASSIME DEL CONVOGLIO:

Lunghezza ml	Larghezza ml	Altezza ml	Peso complessivo ton.	Carico massimo per asse ton.
18,70	2,55	4,00	108	13

#### ELENCO STRADE:

Via Aurelia Ovest (peso massimo viadotto fiume Frigido ton. 60), via Democrazia, via Risorgimento, via Aurelia Sud, via Carducci, viale Roma (tratto via Carducci - sottopasso autostrada), via Croce, viale Repubblica (tratto via Pellegrini - sottopasso autostrada), via Marina Vecchia (tratto lato mare inc. via Carducci escluso ponte fiume Frigido), villaggio San Leonardo, via Fosse del Frigido, via del Papino, via Pellegrini, via Tinelli (escluso tratto interno villaggio loc. Castagnola), via Baracchini (tratto via Massa Avenza - via Bozzone), via Bozzone (tratto iniziale da via Baracchini), via Madonna del Golfo (tratto iniziale da via San Giuseppe Vecchio), via Galvani, via Maternità, via Ventisette Aprile, via Palestro (tratto via Ventisette Aprile - via Bassa Tambura), via Bassa Tambura, via Trieste (tratto via Ventisette Aprile - via Bassa Tambura), via Comunale Casette (transito consentito sino ad un peso massimo di 45 ton.), via Tecchie (transito consentito previa autorizzazione ordinanza n. 67/09), via Acquale.

La percorribilità delle strade e l'adeguatezza delle relative opere d'arte, in relazione al peso del convoglio, dovrà comunque essere di volta in volta, preventivamente verificata a cura e spese della ditta trasportatrice. La percorribilità è inoltre subordinata al rispetto degli obblighi localmente imposti e risultanti dalla relativa segnaletica stradale.



Il nulla osta potrà essere revocato in qualsiasi momento, come previsto dal nuovo codice della strada, qualora si ravvisassero situazioni di incompatibilità del transito a causa della variazione dei limiti massimi stabiliti sulla viabilità.

Si allega inoltre l'elenco delle strade comunali percorribili dai mezzi d'opera con indicazione delle relative portanze.

A disposizione per ulteriori chiarimenti in merito si porgono distinti saluti.

MP/mp  
09/01/15

Per IL DIRIGENTE  
Geom. Carlo Amedeo BIANCOLINI

## Elenco strade comunali percorribili con mezzi d'opera

Note

CS=Consentito transito per operazioni di carico e scarico

<u>Denominazione</u>	<u>Estremi</u> <u>(per tratti di strada inclusi parzialmente)</u>	<u>Note</u>
<b>Portata sino a ton. 30</b>		
via Biforco		
via Capannelle		
via Commercio		
via Polla		
<b>Portata sino a ton. 33</b>		
via Acquale		
via Alta Tambura		
via Aprilia		
via Cacciatore		CS
via Castagnara		
piazza Castagnola		
via Donizetti		CS
via Fantoni		
via Fortino di San Francesco		CS
via Gioconda		CS
via Isola		
via Istriana		CS
via Marchetti		
via Martini		
via Mascagni		CS
via Modena		CS
via Monco		
via Parma		CS
via Partaccia		CS
via Pistoia		CS
via Pomezia		consentito transito previa autorizzazione ordinanza n. 67/09
via Ponte di Gronda		
via Ratti		
via Renara		
via Ricortola		CS
viale Roma	via Carducci - sottopasso autostrada	CS
via Romana	viale Roma - via San Cristoforo	CS
piazza Ronchi		CS
via Rossini		CS
via Salvetti		
via San Vitale		
viale Stazione		CS
via Stradella		
via Taffaria		
via Tinelli	escluso tratto interno villaggio loc. Castagnola	CS
via Unni		CS
via Vecchia Candia		
via Verdi		CS
via Vitali		
<b>Portata sino a ton. 45</b>		
via Comunale Casette	via Bassa Tambura - via Cave di Gioia	
via Cave di Gioia		
<b>Portata sino a ton. 60</b>		
via Aurelia Ovest		
via Aurelia Sud		

Note

CS=Consentito transito per operazioni di carico e scarico

Denominazione	Estremi (per tratti di strada inclusi parzialmente)	Note
via Baracchini	via Massa Avenza - via Pinete	CS
via Bassa Tambura		
via Bozzone	da via Baracchini per mt 200	
via Carducci		
via Casola		CS
via Croce		
viale Democrazia		
via Dieci Aprile		
via Foce		consentito transito previa autorizzazione ordinanza n. 67/09
via Fosse del Frigido		
via Galvani		
piazza Liberazione		
viale Lungomare di Levante		CS
viale Lungomare di Ponente	via Lungobrugiano - via Istriana	CS
via Madonna del Golfo	tratto iniziale da via San G. Vecchio	
via Marina Vecchia	lato mare via Carducci	escluso passaggio su ponte fiume Frigido loc. Stele
via Massa Avenza		escluso passaggio su viadotto
via Maternita'		
piazza Mattatoio		
via Mattei		CS
via Minzoni		consentito transito previa autorizzazione ordinanza n. 67/09
via Palestro	via Ventisette Aprile - via Bassa Tambura	
via Papino		
via Pellegrini		
via Pinete	via Padova - confine comunale	CS
viale Puccini		
piazza Quattro Novembre		
viale Repubblica		CS
viale Risorgimento		
via Ronchi		CS
via San Leonardo		CS
via Taberna Frigida		
via Tecchie		consentito transito previa autorizzazione ordinanza n. 67/09
viale Tneste	via Dieci Aprile - via Bassa Tambura	
via Ventisette Aprile		CS
viale Vespucci		CS



# COMUNE DI PONTREMOLI

Provincia di Massa Carrara

3° SERVIZIO: ASSETTO DEL TERRITORIO, APPALTI,  
AMBIENTE, TRASPORTI, PROTEZIONE CIVILE,  
URBANISTICA, EDILIZIA PRIVATA

V. Russo  
6/2/15

Protocollo n. 828/6/7

Pontremoli, 15.01.2015

Spett.le PROVINCIA di MASSA CARRARA  
Area B - Programmazione e Gestione del Territorio  
SETTORE B3: Pianificazione Rurale e Forestale  
Protezione Civile - Pianificazione territoriale  
Trasporto Pubblico Locale  
Piazza Aranci, Palazzo Ducale  
54100 MASSA (MS)  
(Fax 0585-816415)



**OGGETTO:** L.R. 80/82 – richiesta nulla osta preventivi per transiti eccezionali di mezzi d'opera su strade di competenza del Comune di Pontremoli.

Facendo seguito alla Vs. richiesta (fax) del 08.01.2015, pervenuta al Protocollo di questo Comune in data 09.01.2015, n.436/6/7, pari oggetto, si comunica che attualmente le strade comunali atte al trasporto dei veicoli di cui all'oggetto sono le seguenti:

- **Disinnesto SS. 62 della Cisa - Via Madonna del Buon Consiglio;**
- **Ponte sul fiume Magra "Alcide De Gasperi";**
- **Via Groppomontone - Innesso SP 36.**

Distinti saluti.

Il Responsabile del Servizio  
*Ing. Roberto BERTOLINI*

PROVINCIA DI MASSA CARRARA  
Prot. 2015/00002877 del 05-02-2015  
Sezione: ARRIVO - SEGRETERIA (PIANIFICAZIONE RURALE E



PROVINCIA DI MASSA CARRARA Servizi Affari Generali UFFICIO PROTOCOLLO
04 FEB. 2015
PERVENUTA



Città di Aulla

**POLIZIA MUNICIPALE**



Prot. \_

Aulla li, 03/02/2015

OGGETTO: Legge Regionale 80/82 - Elenco strade percorribili con mezzi d'opera.

Spett.le Provincia di Massa – Carrara  
Ufficio Trasporti Eccezionali  
54100 – MASSA

Anticipata via fax al n. 0585-816430

^\*^\*^\*^\*^\*^\*

Vista la Vs. richiesta n°32355 di prot. , riferita all'istanza in oggetto, si comunica che le strade comunali percorribili da mezzi d'opera, con validità dal 01/02/2015 al 31/01/2016 , sono le seguenti:  
Via Guido Rossa – Circonvallazione D. Alighieri – Via Giovanni Paolo II – Via Cerri – V.le Lunigiana – Via Gandhi – Via Salucci.

- Il presente elenco, riferito a strade comunali che fungono da collegamento tra arterie di competenza di altri Enti e quindi potenzialmente interessate dal transito di mezzi d'opera, potrà essere suscettibile di variazioni, in qualunque momento, quando risulti incompatibile con la conservazione delle sovrastrutture stradali, con la stabilità dei manufatti e con la sicurezza della circolazione.



Città di Aulla

# POLIZIA MUNICIPALE



Prot. \_

Aulla li, 03/02/2015

OGGETTO: Rilascio N.O. preventivo a Transito Trasporto Eccezionale –  
Trasporto marmo in blocchi, Coils o containers.

Spett.le Provincia di Massa – Carrara  
Ufficio Trasporti Eccezionali  
54100 – MASSA

Anticipata via fax al n. 0585-816430

^\*^\*^\*^\*^\*^\*

Vista la Vs., riferita all'istanza in oggetto, si rilascia Nulla Osta al Transito di trasporti eccezionali, sulle strade comunali richieste, con validità dal 01/02/2015 al 31/01/2016 .

Il transito potrà essere effettuato con convogli ad uno o più assi, con carico massimo per asse di Q.li 130 ed aventi i seguenti limiti massimi potenziali di sagoma e peso:

Lunghezza : m. 18,70;

Larghezza : m. 02,55 ;

Altezza : m. 04,00 ;

Peso : Ton. 108 .

Cose trasportate : marmo in blocchi o in containers e Coils .

Il transito potrà essere effettuato sulle seguenti strade comunali:

Via Guido Rossa – Circonvallazione D. Alighieri – Via Giovanni Paolo II – Via Cerri – V.le Lunigiana – Via Gandhi - Via Salucci.

- Il presente N.O. potrà essere revocato o sospeso, in qualunque momento, quando risulti incompatibile con la conservazione delle sovrastrutture stradali, con la stabilità dei manufatti e con la sicurezza della circolazione.

**COMUNE DI MONTIGNOSO**

Piazza Vittorio Veneto, 3 - 54038 Montignoso (MS)

Tel. 0585/348462 - Fax 0585/821197 - Email polizia.municipale@comune.montignoso.ms.it

Prot. 550

Montignoso, 15.01.2015

**OGGETTO: DET. N. 1/15 - Nulla Osta preventivo per trasporti eccezionali.****IL RESPONSABILE DEL SERVIZIO**

Facendo seguito alla nota prot. 32356 del 17.12.2014, con la quale la Provincia di Massa Carrara – Ufficio Trasporti Eccezionali, come da accordi intercorsi, chiede il rilascio di autorizzazione preventiva con validità annuale per transiti eccezionali (trasporto marmo in blocchi, coils o containers), per le seguenti strade, nei tratti di competenza del Comune di Montignoso:

- Viale Marina – Via Intercomunale (S.P. n. 1);
- Via Acquala;
- Via Marina;
- Vista la nota prot. 15546 del 05.11.2008, con la quale il Responsabile Ufficio OO.PP. di questo Ente riferisce che per Via Acquala vi è il limite di peso complessivo di T. 56 (macchine operatrici), e che per Via Marina vi è il limite di peso complessivo di T. 33 (mezzi d'opera);
- Considerato altresì che per Viale Marina i limiti sono quelli previsti per la strada provinciale altrimenti detta Via Intercomunale (S.P. n. 1);
- Visto il D.Lgs. 30.4.1992, n. 285, ed il Reg. Esec. (D.P.R. 16.12.1992, n. 495);
- Vista la L.R.T. 8.11.1982, n. 80;
- Vista la Determina n. 3/14 prot. 631 del 16.01.2014

esprime

**NULLA OSTA**

al rilascio, da parte del competente Ufficio della Provincia di Massa Carrara, delle autorizzazioni ai transiti eccezionali, entro i limiti di sagoma e peso di cui sopra, per le strade sopra indicate di competenza del Comune di Montignoso.

Sarà cura delle ditte interessate ai trasporti eseguire previa verifica dell'agibilità del percorso, con particolare riferimento all'inscrivibilità geometrico – pratica del convoglio in ogni tratto del percorso stesso. Dovrà essere valutata con particolare cura la stabilità delle strutture interessate al transito.

Le ditte interessate si assumono la responsabilità in conseguenza di eventuali danni a persone o beni in relazione al trasporto.

La presente ha validità dal 01.01.2015 al 31.12.2015.



Il Comandante  
Comm. Mazzino Martinelli



PROVINCIA di PISTOIA

AREA DI COORDINAMENTO PER LA GOVERNANCE TERRITORIALE DI AREA VASTA

VIABILITÀ

Dott. Agr. Renato Ferretti- DIRIGENTE

Geom. Beatrice Topazzi - 0573 374529 – [b.topazzi@provincia.pistoia.it](mailto:b.topazzi@provincia.pistoia.it)

Geom. Giacomo Balleri – 0573 374552 – [g.balleri@provincia.pistoia.it](mailto:g.balleri@provincia.pistoia.it)

Piazza San Leone, 1 - 51100 Pistoia

---

## **ELENCO STRADE - ANNO 2016**

### **TERRITORIO PROVINCIALE DI PISA**

---

TIPOLOGIA **A**

● TIPOLOGIA **B**

TIPOLOGIA **C**

TIPOLOGIA **D**

TIPOLOGIA **E**

TIPOLOGIA **F**

TIPOLOGIA **G**

TIPOLOGIA **H**

TIPOLOGIA **I**





PROVINCIA DI PISA  
Istituzione dei Comuni per il governo  
dell'area vasta  
Scuole, Strade e Sistemi di trasporto,  
Territorio e Ambiente, Gestione  
associata di servizi e assistenza ai  
Comuni

Servizio Viabilità  
Il Dirigente  
PEC

Pisa 18/12/15

Protocollo n. 336655/08.02.04

ALLE PROVINCE TOSCANE E CITTA'  
METROPOLITANA DI FIRENZE  
LORO SEDI

**OGGETTO: L.R. 80/1982 funzioni delegate in materia di trasporti eccezionali – nulla osta  
preventivo anno 2016**

Con la presente trasmettiamo gli elenchi delle strade provinciali e regionali di competenza, con indicazione delle specifiche limitazioni, idonee al transito per il rilascio delle autorizzazioni periodiche per l'anno 2016 riferito alle categorie di veicoli sotto elencate:

- automezzi trasportanti PALI e TRALICCI con lunghezza fino a 14,00 mt
  - veicoli classificati mezzi d'opera fino a 56 T.
  - autogru, macchine operatrici, mezzi d'opera veicoli speciali per una larghezza fino a mt 3,00 , per un'altezza fino a mt 4,30 e una lunghezza fino a mt 25,00 e peso fino a 60 T;
  - autotreni ed autoarticolati con rimorchio o semirimorchio destinato al trasporto esclusivo di macchine operatrici da cantiere, con massa complessiva a pieno carico non superiore a T. 72 (DPR 31 /2013 ART. 5 comma B) lett. b.)
  - veicoli adibiti al trasporto di elementi prefabbricati compositi e di apparecchiature industriali complesse per l'edilizia purchè rientrati nei limiti di altezza 4,30, larghezza 2,55 lunghezza 35 m. e massa complessiva T. 108 (DPR 31 /2013 ART. 5 comma b) lett. f.)
  - macchine agricole fino ad un massimo di mt 5 di larghezza (salvo il divieto espressamente riportato sulle singole strade dell'elenco). Resta comunque a carico del richiedente l'autorizzazione la verifica di idoneità al transito in merito soprattutto alla larghezza della carreggiata .
- **S.P.1 "DELLA BOTTE"** chiusa oltre T.56 ;
  - **S.P.2 "VICARESE"** chiusi gli abitati di Caprona, Uliveto T., S.Giovanni alla Vena; restanti tratti chiusi oltre T.80; ponte di Cesana chiuso oltre T.33
  - **S.P.3 "BIENTINA- ALTOPASCIO"** chiusa oltre T.7,5 ( incluso Via Pacini);
  - **S.P.4 "DI ORENTANO"** chiusa oltre T.44 ;
  - **S.P.5 "FRANCESCA"** chiuso l'abitato di S.Croce Sull'Arno; restanti tratti chiusi oltre T.44 ;
  - **S.P.6 "DI GIUNCHETO"** chiuso il ponte sul fiume Arno oltre T.24; restanti tratti chiusi oltre

T.56 ;

- **S.P.7 "DI SAN MINIATO"** chiusa ;
- **S.P. 8 "VAL DI NIEVOLE"** chiusa oltre T.7,5 ;
- **S.P. 9 "SAN JACOPO"** chiusa oltre T.44 ;
- **S.P. 10 "VECCHIANESE"** chiusa oltre T.80 ;
- **S.P. 11 "COLLINE PER LEGOLI"** il tratto da Pontedera all'innesto con la strada comunale per Legoli è chiuso oltre T.80; senso unico alternato al km. 22+850, senso unico alternato al km. 22+850; chiusa a T. 7,5 dal Km. 7+550 al Km. 11+950 (ord. 36 del 8/3/2013)
- **S.P. 12 "COLLINE PER LIVORNO"** chiusa ai mezzi superiori a T. 7,5 dal Km. 3+400 al Km. 4+500, abitato di Perignano, in direzione Cenaia – Ponsacco; chiusa ai mezzi superiori a T. 7,5 dal km. 6,400 al km. 9+550 ;
- **S.P. 13 "DEL COMMERCIO"** da Ponsacco a Casciana Terme chiusa oltre T.56; nel c.a. di Casciana Terme chiusa oltre T. 12 ( ord. 28 del 1.8.1998 del Comune); senso unico con semaforo Km 46+850 ( ord. 26 del 22.05. 2012) ; chiusa a 24 t. dal km 11+000 al km. 14+600 e a t. 7,5 dal km. 14+600 al km. 32+500 e dal km. 37+200 al km. 51+800 ( ord. 23 del 9.5.2012); chiusa a T 3,5 dal km. 32+500 al km. 37+200, senso unico alternato al Km. 36+050 ( ord. 42 del 15.4.2011) ;
- **S.P. 14 "DI MIEMO"** chiusa ai mezzi di peso superiore a t. 3,5 dal km. 11+400 al km. 18+600 e chiusa a 24 t. dal km. 5+238 al km, 11+400 e dal km 18+600 al km. 25+340 ( ord. 124 del 12.12.2011) ; dal Km.0.00 al Km.5.238 chiusa oltre T.56;
- **S.P. 15 "VOLTERRANA"** con ord. n. 51 del 30/5/2014 è stata limitata al transito ai veicoli con massa a pieno carico superiore a 12 T.
- **S.P. 16 "DEL MONTE VOLTERRANO"**:dal km 0+000 al km 6+300 limite di portata a T. 7,5 (ord. n. 89 del 12/11/2015);
- **S.P. 17 "VALLI DEL PAVONE E CECINA"** chiusa oltre T.56 ;
- **S.P. 18 "DEI QUATTRO COMUNI"** il tratto da innesto S.P.19 ad innesto S.S.329 è chiuso oltre T.33; il restante tratto è chiuso oltre T.44 ;
- **S.P. 19 "CAMMINATA"** dal km. 11+400 al km. 14+800 chiusa oltre T. 3,5 ai mezzi aventi larghezza superiore a mt. 2,00 ; i restanti tratti chiusa a 24 T.;
- **S.P.20 "DEL LODANO"** divieto di transito ai veicoli aventi una massa superiore a 24 t. Tra il Km. 0+000 e il Km. 6+300 ( ordinanza n. 79 del 10 ottobre 2014), il restante tratto chiusa oltre T. 56, ;
- **S.P. 21 "PIAN DELLA TORA"** chiusa a 24 t. dal km. 5+100 al km. 7+450 e chiusa a t. 7,5 dal km. 7+450 al km. 8+936 ( vedi ord. 123 del 12.12.2011); restanti tratti chiusi oltre T.56
- **S.P.22 "DEL MARE"** dal Km 0+200 al Km. 1+230, abitato di San Piero a Grado, chiusa oltre T. 7,5 (ordinanza comune di Pisa); è **precluso il transito sul ponte Canale Navicelli**
- **S.P. 23 "DI GELLO"** chiusura al transito dal Km. 0+000 al Km. 0+900 (ord.96 dell'11/11/2010) restanti tratti chiusi oltre T.56;
- **S.P. 24 "ARNACCIO CALCI"** dal Km 3+900 al Km. 4+600 e dal Km. 6+400 al Km. 10+850 chiusa al transito ai mezzi superiori a T. 7,5 (ord. n. 90 del 27/6/2008) – chiusura temporanea al transito dei mezzi con massa a pieno carico superiore a 30 T. **sul ponte sull'Arno** al km. 8+140 (ord. 102 del 4 dic. 2014); per i restanti tratti chiusa oltre T.56 ;
- **S.P. 25 "VICOPISSANO S.MARIA A MONTE"** ponte sull'Usciana chiuso oltre T.33; senso unico alternato al km. 10+350 e divieto di transito ai mezzi con massa superiore a T. 3,5 (variante San Michele) ( ord. 90 del 23.11.2012 e 102 del 4.10.2013) restanti tratti chiusi oltre T.56 ;
- **S.P. 26 "S.PIETRO BELVEDERE"** chiusa a T. 7,5 dal Km. 0+000 al Km. 6+200; restante tratto aperto (ord. N° 138 del 4.12.2009);
- **S.P. 27 "DI MONTECASTELLI"** dal Km.0.00 al Km.12.00 chiusa oltre T.24 e chiusura del ponte al Km 6+300 a T 12

- S.P. 28 "DEI TRE COMUNI" aperta ;
- S.P. 29 "DELLA VAL DI CECINA" aperta ;
- S.P. 30 "LUNGOMONTE PISANO" chiusa dal Km. 0+000 al km. 17+530 a T. 7,5; per i restanti tratti chiusa oltre T.44; il ponte sul fiume Serchio in località Pontasserchio chiuso oltre T. 18;
- S.P. 31 "CUCIGLIANA LORENZANA" il tratto dalla S.S.67 bis al c.a. di Lorenzana è chiuso oltre T.24; il ponte sul fiume Arno è chiuso oltre T.33; i restanti tratti sono chiusi oltre T.56 ;
- S.P. 32 "DI MONTECATINI" dal km 0+000 al km 12+100 chiusa oltre T.7,5 con limite di velocità 40 km/h (ord. n. 86 del 26/10/2015);
- S.P. 33 "CASTELLINA MARITTIMA LE BADIE" chiusa oltre T.24 ( ord. 116 del 7.12.2011);
- S.P. 34 "CASTELFRANCO STAFFOLI" i ponti sull'Usciana e Antifosso sono chiusi oltre T.33; i restanti tratti sono chiusi oltre T.44 ;
- S.P. 35 "COLLINE PER LARI" chiusa ai mezzi superiori a T. 5 e ai veicoli aventi larghezza superiore a mt. 2,50 nel tratto compreso dal Km. 1+300 (Cevoli) al km. 3+500 (Lari) ( ord. 120 del 12.12.2011); i restanti tratti chiusi oltre T.44 ; **E' PRECLUSO IL TRANSITO AI MEZZI AGRICOLI DAL KM 12+100 AL KM. 17+500**
- S.P. 36 "PALAIESE" chiuso l'abitato di Palaia oltre T. 8; i restanti tratti sono chiusi oltre T.24
- S.P.37 "COLLINE PER SANTA LUCE" chiusa oltre T.24 solo nel centro abitato di Orciano; i restanti tratti sono chiusi oltre T. 56 ;
- S.P.38 "DI BUTI" chiusi gli abitati di Vicopisano e Buti; i restanti tratti sono chiusi oltre T.24
- S.P. 39 "SAN MINIATO SAN LORENZO" chiusa oltre T.44 ;
- S.P. 40 "ISOLA SAN MINIATO" non è consentito il transito dal Km 0+800 al km 1+080 , il restante tratto chiuso oltre T.44 ;
- S.P. 41 "DI PECCIOLI" dal km. 1+400 al km. 3+300 limite di portata T. 12 , per il restante tratto chiusa oltre T.56 ( ord. 134 del 31.10.2008);
- S.P. 42 "DI TERRICCIOLA" chiusa oltre T.24 ;
- S.P. 43 "DI ORCIANO" chiusa oltre T.24 nel centro abitato di Orciano; tratto per la DIR "I Greppioli" chiuso oltre le T. 44 ;
- S.P. 44 "S.CROCE PONTE A EGOLA" chiuso il ponte sul fiume Arno; il restante tratto è chiuso oltre T.56 ;
- S.P. 45 "DI LAJATICO" limitazione di portata con riduzione a T. 7,5 ( nel senso di marcia dalla Sterza al Villaggio San Giovanni) dal Km. 2+900 al Km. 3+600,
- S.P. 45"DI LAJATICO DIR ORCIATICO" limitazione al transito ai mezzi superiori a T. 3,5 nel tratto dal Km. 0+000 al km. 7+510 ( ord. 15 del 4.4.2012);
- S.P. 46 "PERIGNANO LARI CASCIANA ALTA" abitato di Lari chiuso a t. 3,5; divieto di transito a mezzi con massa a pieno carico superiori a T 7,5 dal Km. 4+200 al Km. 4+900 ( ord. n. 85/2011 della P.M) restanti tratti chiusi oltre T.56 ;senso unico di marcia Casciana Alta-Perignano tratto di variante di Lari
- S.P. 47 "DI MICCIANO" chiusa oltre T.7,5 dal km 0+000 al km 20+300 (ord. 83 del 23/10/2014) con limite velocità 40 km/h; con ord. n. 14 del 14 febbraio 2014 è stato istituito il senso unico alternato con abbattimento velocità a 30KM/h al Km 14+150 e al Km. 9+700 **causa frane che comportano la limitazione di transito ai mezzi di larghezza superiore a 2,50 mt**
- S.P. 48 "DEL MONTEVASO" limitazione ai mezzi superiori a t. 3,5 dal km. 0+500 al km. 3+750 e ai mezzi superiori a 24 t. dal km 3+750 al km. 23+240 ( ord. 121 del 12.12.2011); senso unico alternato al km. 15+570 ( ord. 35 del 4.4.2011) ed al km. 1+900 ( ord. n. 86 del 20/11/2012)
- S.P. 49 "DELLA LECCIA E LUSTIGNANO" tratto di Lustignano dal Km. 0+000 al Km.



- 2+000 chiuso oltre T. 24 ; i restanti tratti chiusi oltre T. 56 ;
- **S.P. 50 "DI MONTAIONE"** chiusa oltre T. 24 ;
- **S.P. 51 "ROSIGNANINA"** chiusa oltre T.7,5 dal km. 0+000 al km. 6+800 ( ord. n. 3 del 9/12/2012);
- **S.P. 52 "DI CASOLE"** chiusa oltre T.44 ;
- **S.P. 53 "DEL CORNOCCHIO"** chiusa oltre T.24 ;
- **S.P. 54 "BONIFICA DEL TIGLIO"** chiusa oltre T. 8 ;
- **S.P. 55 "PIAN DEL PRUNO"** chiusa in Località Villa Magra dal km. 3+200 al km. 11+000 (ord. n. 119 del 30.12.2002); divieto ai mezzi superiori a 24 t. dal km. 0+000 al km. 4+000 ( ord. 119 del 12.12.2011) tratto dir. Garetto
- **S.P. 56 "DEL MONTESERRA"** chiuso il versante di Calci dal Km.0.000 al Km. 3.100; i restanti tratti sono chiusi oltre T.44; **E' PRECLUSO IL TRANSITO AI MEZZI AGRICOLI PER TUTTO IL TRATTO DELLA S.P. 56**
- **S.P. 57 "DEL POGGETTO"** chiusa oltre T.44;
- **S.P. 58 "DEL BISCOTTINO"** chiusa oltre T. 3,5 ;
- **S.P.59 "DELLE PALANCHE"** chiusa oltre T.56 ;
- **S.P. 60 "DI POGGIBERNA"** chiusa a T. 7,5 dal Km. 3+000 al km. 7+200 ( ord. 131 del 23.12.2011) ; chiusura totale al Km 0+500 per frana ( ord. 27 del 6/3/2014);
- **S.P. 61 "MOLINA DI QUOSA"** chiusa oltre T.15 ;
- **S.P. 62 "DI VECCHIENNE"** chiusa oltre T.56 ;
- **S.P. 63 "COLLEMONTANINO"** nell'abitato di Collemontanino chiusa oltre T. 5; i restanti tratti sono chiusi oltre T.24;
- **S.P. 64 "DELLA FILA"** chiusa oltre T.56 ;
- **S.P. 65 "ROMANINA"** chiusa oltre T.56 ;
- **S.P. 66 "NUOVA FRANCESCA"** chiusa oltre T.56.;
- **S.P. 67 "VARIANTE DI PONSACCO"** aperta ;
- **S.P. 68 "VARIANTE ROMITO"** aperto
- **S.P. 70 "BRETELLA DEL CUIOIO"** aperta.

#### **TRATTE DI STRADE EX STATALI DI COMPETENZA TERRITORIALE**

- **S.R.T. 12 "DEL BRENNERO"**: tratto di competenza aperto
- **S.R.T. 68 "VAL DI CECINA"**: tratto di competenza aperto- Km 39+600 largh. carreg. mt. 7.50 , alt. Max mt. 4.80 alt. imposte dx mt 2.70 – Sx mt. 3.00; chiusa dal Km. 38+900 al km. 43+400 ai mezzi superiori a t. 33 (ord. 6 del 17/1/2013 ) ; con ord. n. 12 del 13/2/2014 è stato imposto il senso unico alternato al Km. 44+600 per causa frana che comporta la limitazione di sezione per mezzi di largh. superiore a mt 4;
- **S.R.T. 206 "PISANA – LIVORNESE"**: chiusa oltre a T. 3,5 dal km 43+600 al km 44+900 (tratto perimetrato all'interno del c.a. di Pisa con delibera n. 152 del 13/06/2009)
- **S.P. 224 "DI MARINA DI PISA"**: tratto di competenza aperto
- **S.P. 329 "DEL PASSO DI BOCCA DI VALLE"**: tratto di competenza aperto restringimento carreggiata Km. 39+730 mt. 3.05 – mt. 4,20; con ord. n. 13 del 14/2/2014 è stato imposto il senso unico alternato al km. 16+800 causa frana senza limitazione di sezione per mezzi fino a 5 mt di larghezza;
- **S.R.T. 436 "FRANCESCA"** : tratto di competenza aperto
- **S.R.T. 439 "SARZANESE VALDERA"**: chiusa nei centri abitati di Pontedera, Bientina e Cascine di Buti – Ponsacco chiusura al transito ai mezzi superiori a T. 7,5 dal Km 65+500 al Km. 70+200 ( ord. 138 del 4.12.2008) ;senso unico alternato al km. 77+280 ( ord. 128 del 16.12.2011)
- **S.R.T. 439 DIR.**: tratto di competenza aperto; senso unico alternato al km. 6+800

**2) Autotreni ed autoarticolati con rimorchio o semirimorchio destinato al trasporto esclusivo di macchine operatrici da cantiere, con massa complessiva a pieno carico non superiore a T. 72 (DPR 31 /2013 ART. 5 comma B) lett. b.):**

- S.P. 2 "VICARESE" aperta per i tratti fuori dai centri abitati;
- SP. 10 "VECCHIANESE" aperta per i tratti fuori dai centri abitati;
- S.P. 12 "COLLINE PER LIVORNO" idoneo con esclusione del tratto dal Km. 3+400 al km. 4+500 e dal km 6+400 al Km. 9+550 ;
- S.P. 22 "DEL MARE" idonea al transito CON ESCLUSIONE DEI TRATTI INTERNI AL CENTRO ABITATO DI PISA E PONTE SU CANALE NAVICELLI GESTITO DA ALTRO SOGGETTO;
- S.P. 67 "VARIANTE DI PONSACCO" idonea per i tratti fuori dai centri abitati;
- S.P. 224 " DI MARINA DI PISA" idonea per i tratti fuori dai centri abitati;
- S.R.T. 12 "DEL BRENNERO" idonea per i tratti fuori dai centri abitati salvo verifiche geometriche preventive necessarie a causa dell'andamento planoaltimetrico della strada ;
- S.R.T. 206 "PISANA LIVORNESE" idonea per i tratti fuori dai centri abitati;
- S.P. 11 "DELLE COLLINE PER LEGOLI" dal km. 0+325 al Km. 7+300 per i tratti fuori dai centri abitati;
- S.P. 11 "DELLE COLLINE PER LEGOLI "VAR.1 idoneo per i tratti fuori dai centri abitati dal Km. 0+000 al km. 1+500;
- S.P. 11 "DELLE COLLINE PER LEGOLI " VAR. 2 per i tratti fuori dai centri abitati dal km. 0+000 al km. 2+080;
- S.P. 26 "SANTO PIETRO BELVEDERE" idoneo dal km. 6+180 al km. 9+600 per i tratti fuori dai centri abitati;
- S.R.T. 439 "SARZANESE – VALDERA" dal Km. 46+850 al km. 62+120 (esclusi i tratti ceduti al Comune di Pontedera ovvero dal Km. 56+770 al km. 60+390 di competenza comunale).

**3) Veicoli adibiti al trasporto di elementi prefabbricati compositi e di apparecchiature industriali complesse per l'edilizia purchè rientrati nei limiti di altezza 4,30, larghezza 2,55 lunghezza 35 m. e massa complessiva T. 108 (DPR 31 /2013 ART. 5 comma b) lett. f.)**

- S.P. 12 "DELLE COLLINE PER LIVORNO" idoneo previa verifica , con esclusione tratto dal km 3+400 al kim 4+500 e dal km 6+400 al km 9+550 (limitazione a 7,5T)
- S.P. 22 "DEL MARE" idoneo con esclusione dei tratti interni al centro abitato di Pisa e ponte su Canale Navicelli gestito da altro soggetto;
- S.P. 67 "VARIANTE DI PONSACCO" idoneo per i tratti fuori dai centri abitati;
- S.P. 224 " DI MARINA DI PISA" idoneo per i tratti fuori dai centri abitati;
- S.R.T. 12 "DEL BRENNERO" idoneo per i tratti fuori dai centri abitati salvo verifiche geometriche preventive necessarie a causa dell'andamento planoaltimetrico della strada.

IL DIRIGENTE  
Ing. Dario Bellini





PROVINCIA DI PISA  
Istituzione dei Comuni per il governo  
dell'area vasta  
Scuole, Strade e Sistemi di trasporto,  
Territorio e Ambiente, Gestione  
associata di servizi e assistenza ai  
Comuni

Servizio Viabilità  
Il Dirigente  
PEC

Pisa

18/12/15  
Protocollo n. 336658/08.02.04

ALLE PROVINCE TOSCANE E CITTA'  
METROPOLITANA DI FIRENZE  
LORO SEDI

Oggetto: **L.R. 80/82 - Funzioni delegate in materia di trasporti eccezionali - D.P.R. 31/2013 - Viabilità comunale anno 2016**

Con la presente si trasmette la Viabilità 2016 dei Comuni della Provincia di Pisa riferita alle sottoelencate tipologie di veicoli:

- Automezzi trasportanti PALI e TRALICCI con lunghezza fino a 14,00 mt
- veicoli classificati mezzi d'opera fino a 56 T.
- Autogru, macchine operatrici, mezzi d'opera veicoli speciali per una larghezza fino a mt 3,00 , per un'altezza fino a mt 4,30 e una lunghezza fino a mt 25,00 e peso fino a 60 T
- Autotreni ed autoarticolati con rimorchio o semirimorchio destinato al trasporto esclusivo di macchine operatrici da cantiere, con massa complessiva a pieno carico non superiore a T. 72 (DPR 31 /2013 ART. 5 comma B) lett. b.)
- Veicoli adibiti al trasporto di elementi prefabbricati compositi e di apparecchiature industriali complesse per l'edilizia purchè rientrati nei limiti di altezza 4,30, larghezza 2,55 lunghezza 35 m. e massa complessiva T. 108 (DPR 31 /2013 ART. 5 comma b) lett. f.)
- macchine agricole fino ad un massimo di mt 5 di larghezza
- veicoli adibiti al trasporto di coils e laminati grezzi

**COMUNE DI BIENTINA:** confermata la viabilità 2015 riportata nell'**allegato 1)** unito alla presente.

**COMUNE DI BUTI:** è consentito il transito così come riportato nell'**allegato 2)** unito alla presente.

**COMUNE DI CALCI:** confermata la viabilità 2015 riportata **nell'allegato 3)** unito alla presente.

**COMUNE DI CALCINAIA:** è consentito il transito così come riportato nell'**allegato 4)** unito



alla presente.

**COMUNE DI CAPANNOLI** : Via **Pian Di Roglio** divieto di transito ai veicoli aventi una massa superiore a T. 3,5. **Non ci sono percorsi per veicoli aventi peso a 72T per macchine operatrici e peso T. 108 per trasporto manufatti per l'edilizia.**

**COMUNE DI CASALE MARITTIMO**: nessuna strada comunale è idonea al transito di trasporti con convogli eccezionali.

**COMUNE DI CASCINA**: nel territorio comunale sono presenti percorsi ed itinerari che consentono il transito periodico dei convogli indicati pertanto si rilascia nulla-osta al transito sul territorio comunale dei predetti convogli. **Resta inteso che il rilascio delle autorizzazioni per transiti ecc.li è subordinata al rilascio di specifico parere da parte della Macrostruttura LL.PP. e Tutela Ambientale che verificherà di volta in volta il rilascio del transito nonché al rispetto delle normative vigenti in materia.**

**COMUNE DI CASCIANA TERME-LARI**: confermata la viabilità 2015 riportata nell'**allegato 5)** unito alla presente.

**COMUNE DI CASTELLINA MARITTIMA**: nessuna strada comunale è idonea al transito di trasporti con convogli eccezionali

**COMUNE DI CASTELFRANCO DI SOTTO**: le tratte comunali aperte al traffico dei veicoli in oggetto sono :

- Via delle Confina, dall'incrocio con Via Provinciale Francesca a quello con Via Provinciale Francesca bis;
- Via Bianchini dall'incrocio con la prov. Castelfranco - Staffoli a quello con Via Cervi;
- Via Cervi dall'incrocio con Via Bianchini a quello con Via Provinciale Francesca;
- Viale 2 Giugno dall'incrocio con la Via Provinciale di Giuncheto alla Via Provinciale Francesca.

Inoltre tutti i tratti anche urbani delle Vie Provinciali ricadenti nel ns. territorio e che comunque sono nella competenza prov.le.

**COMUNE DI CASTELNUOVO V. C.**: è consentito il transito sulle strade comunali di tutti i convogli in premessa citati, fatta eccezione per autotreni ed autoarticolati con rimorchio o semirimorchio destinato al trasporto esclusivo di macchine operatrici da cantiere, con massa complessiva a pieno carico non superiore a T. 72 (DPR 31 /2013 ART. 5 comma B) lett. b.).

**COMUNE DI CHIANNI**: Via Comunale Volterrana divieto di transito ai veicoli aventi una massa superiore a 7 T.; **non ci sono percorsi per veicoli aventi peso a 72T per macchine operatrici e peso T. 108 per trasporto manufatti per l'edilizia.**

**COMUNE DI Crespina**: le strade comunali aperte al traffico sono: Via A. Moro – Via Lustignano – Via Le Lame – Via Volpaia – Via Siberia – Via La Capannina – Via Piave; **non ci sono percorsi per veicoli aventi peso a 72T per macchine operatrici e peso T. 108 per trasporto manufatti per l'edilizia.**

**COMUNE DI FAUGLIA**: il rilascio del nulla-osta preventivo verrà valutato di volta da parte del Comune.

**COMUNE DI GUARDISTALLO**: nessuna strada comunale è idonea al transito di trasporti con convogli eccezionali.



Non ci sono percorsi per veicoli aventi peso a 72T per macchine operatrici e peso T. 108 per trasporto manufatti per l'edilizia.

**COMUNE DI LAJATICO:**

- Via Comunale di SPEDALETTO divieto di transito ai veicoli aventi una massa superiore a 5 T.-
- Via Comunale dei BOSCHI divieto di 5 T.

**non ci sono percorsi per veicoli aventi peso a 72T per macchine operatrici e peso T. 108 per trasporto manufatti per l'edilizia.**

**COMUNE DI LORENZANA:** le strade comunali sono **tutte** aperte al traffico dei veicoli **ad eccezione delle seguenti strade:**

- Via Buoizzi,
- Via Collicchio,
- Via Fonda ,
- Via Selvapiana ,
- Via Gramsci (dal cimitero di Lorenzana fino alla loc. I Greppioli),
- Via Della Fonte;
- Via Vicchio,
- Via Di Borra

**COMUNE DI MONTECATINI V.C.:** stante la situazione generale del degrado conseguente agli eventi meteo recentemente avvenuti **non viene fornito alcun nulla-osta preventivo** riservandosi di valutare le richieste che potranno pervenire di volta in volta

**COMUNE DI MONTESCUDAIO:** nessuna strada comunale è idonea al transito di trasporti con convogli eccezionali

**COMUNE DI MONTEVERDI MARITTIMO:** stante la situazione generale del degrado conseguente agli eventi meteo recentemente avvenuti **non viene fornito alcun nulla-osta preventivo** riservandosi di valutare le richieste che potranno pervenire di volta in volta

**COMUNE DI MONTOPOLI V. A.:** è consentito il transito su strade comunali ricadenti nel territorio alle seguenti condizioni: il presente nulla-osta non esonera il richiedente ad acquisire ulteriori permessi, che si dovessero rendere necessari allo scopo, alle autorità preposte; la ditta richiedente dovrà attenersi a tutte quelle prescrizioni che all'atto pratico potranno essere suggerite o impartite da funzionari e Agenti della Polizia Municipale o della forza pubblica. Il presente nulla-osta potrà essere revocato in qualsiasi momento per motivi di sicurezza e ordine pubblico ovvero per abuso da parte del titolare.

**COMUNE DI ORCIANO PISANO:** di seguito specifichiamo le tratte stradali **aperte** al traffico dei veicoli di cui all'oggetto:

- è consentito il transito fino a 24 T. in **Via Del Pozzo** e in **Via Mandriacce**
- è consentito il transito fino a 7,5 T in **Via della Stazione**

**Non ci sono percorsi per veicoli aventi peso a 72T per macchine operatrici e peso T. 108 per trasporto manufatti per l'edilizia.**

**COMUNE DI PALAIA:**

- **chiusura** al transito veicolare della strada comunale denominata **La Sughera**, nel tratto compreso fra il confine con il Comune di Montaione ed il Podere Carfalino (ordinanza n. 26/2012)

- Via Comunale Palaia- La Rotta **divieto** di transito ai veicoli aventi 10 T.,
- Via Comunale del Cimitero Fraz. Montefoscoli **divieto** 5 T.,
- Via Comunale della Madonna della Neve e Via Comunale delle Querce Gobbe **divieto** 8 T.,
- Via Comunale della Rimessa Fraz. Montefoscoli **divieto** 10 T.,
- all'interno dei centri abitati di FORCOLI, BACCANELLA e MONTANELLI con direzione di marcia Pontedera- Montaione **divieto** di 5 T.,
- all'interno del centro abitato di Palaia, Via Del POPOLO (Torre Civica) **divieto** di transito ai veicoli aventi massa superiore a 8 T. e **altezza a mt., 2,60;**
- **non ci sono percorsi per veicoli aventi peso a 72T per macchine operatrici e peso T. 108 per trasporto manufatti per l'edilizia.**

**COMUNE DI PECCIOLI:** non ci sono percorsi per veicoli aventi peso a 72T per macchine operatrici e peso T. 108 per trasporto manufatti per l'edilizia.

E' vietato il transito oltre T. 10 sulle seguenti strade comunali: Via Comunale per Montelopio nel tratto Fabbrica Montelopio fino al centro abitato; da Montelopio per la via comunale che conduce alla Bonifica; per tutta la Via della Bonifica dall'incrocio con la comunale per Ghizzano fino al confine con il Comune di Volterra.

E' vietato il transito oltre T. 5 sulle seguenti strade comunali: Via di Ripassaia, dal centro abitato di Fabbrica fino al ponte del fiume Era; Via comunale per Montelopio dalla discarica di Peccioli in loc. Belvedere fino all'incrocio per Ghizzano; Via di Bandonica.

**COMUNE DI PISA:** gli itinerari aperti al transito dei trasporti eccezionali sono quelli composti dalle seguenti strade:

- Via Del Brennero, Via Contessa Matilde, Viale delle Cascine; tratto urbanizzato ex S.S. 1 Aurelia, Ponte dell'Impero prosecuzione tratto urbanizzato ex SS 1 Aurelia fino a confine comunale sud ( c.d. Via Nino Pisano, Via Ponte a Piglieri);
- tratto urbanizzato ex SS 206 ( Via Emilia), Via Gronchi, P.te alle Bocchette, Via Padre Pio da Pietralcina e, **eccetto che nei giorni di mercato** Via Cisanello, Via Nenni, Via Luzzatto, Via Volpi, Via Di Pratale ( previa verifica sagoma per attraversamento acquedotto medico) Via Paparelli.

Resta inteso che ogni singolo trasporto eccezionale, per peso o per dimensioni, dovrà essere autorizzato singolarmente.

**Non ci sono percorsi per veicoli aventi peso a 72T per macchine operatrici e peso T. 108 per trasporto manufatti per l'edilizia.**

**COMUNE DI POMARANACE:** stante la situazione generale del degrado conseguente agli eventi meteo recentemente avvenuti **non viene fornito alcun nulla-osta preventivo** riservandosi di valutare le richieste che potranno pervenire di volta in volta

**COMUNE DI PONSACCO:** è consentito il transito così come riportato nell' **allegato 6)** unito alla presente.

**COMUNE DI PONTEDEERA:** è consentito il transito senza limitazione di peso sulle seguenti strade:

- da S.G.C. uscita Pontedera Est a rotatoria Viale Europa Viale Asia fino ad innesto S.S. 67 Tosco Romagnola direzione Firenze / Lucca e viceversa;
- da S.S. 67 Tosco Romagnola , provenienti da Firenze con direzione Pisa , da V.le Europa, Via dell'industria, Viale America fino ad innesto SP 23 Provinciale " Di Gello" e viceversa

a condizione che le ditte richiedenti osservino tutte le precauzioni vigenti in materia, si accertino della stabilità dei ponti e prendano tutte le precauzioni del caso, compreso il loro rinforzo prima di effettuare il transito, se necessario, non assumendosi l'amministrazione comunale alcuna

responsabilità per eventuali danni al trasporto, causato dallo stato delle strutture. Oltre al rispetto delle prescrizioni citate l'autorizzazione al transito è subordinata al fatto che le ditte verifichino la condizione che il carico massimo non superi (sui ponti) la pressione massima prevista per i convogli militari ed in particolare sia in regola con gli adempimenti di cui alla legge 298/74.

**non ci sono percorsi per veicoli aventi peso a 72T per macchine operatrici e peso T. 108 per trasporto manufatti per l'edilizia.**

**COMUNE DI RIPARBELLA:** nessuna strada comunale è idonea al transito di trasporti con convogli eccezionali.

**COMUNE DI SAN GIULIANO TERME:** le strade comunali sulle quali è **consentito** il transito, viste anche le nuove disposizioni del D.P.R. 31/2013 previa verifica da parte del trasportatore della presenza di cantieri o altri impedimenti, sono:

- Via Cisanello
- Via F. Pontecorvo.

**COMUNE DI SAN MINIATO :** nulla -osta al transito nel territorio di questa circoscrizione comunale **escluso** le vie e le piazze del capoluogo cittadino (**centro storico**) e dei centri storici minori (**Cigoli- Stibbio-Balconevisi**) nonché le vie nelle quali vige il "divieto di transito" agli autocarri, per le quali dovrà essere richiesta specifica autorizzazione a questo Comando Polizia Municipale

**COMUNE DI SANTA CROCE SULL'ARNO:** nulla-osta al transito senza limitazione di peso sul tratto della SP 66 " NUOVA FRANCESCA" posto all'interno del centro abitato di Santa Croce Sull'Arno;

**Ogni altro transito verrà valutato di volta in volta**

**COMUNE DI SANTA LUCE:** il comune **non** ha strade comunali con le caratteristiche necessarie al passaggio di mezzi eccezionali ; è *stato inoltre provveduto alla installazione all'ingresso dei centri abitati di cartelli indicanti il limite di sagoma di Mt. 12 ( ordinanza n. 28/2007)*

**Non ci sono percorsi per veicoli aventi peso a 72T per macchine operatrici e peso T. 108 per trasporto manufatti per l'edilizia.**

**COMUNE DI SANTA MARIA A MONTE :**

**viene rilasciato il Nulla-osta preventivo per le seguenti vie:** Fosso (da intersezione con Via Francesca sino alla traversa fronte civico 4/a) ,

**Non viene concesso il nulla - osta** per quanto riguarda la Via Firenzuola tratto compreso fra intersezione Via San Donato e ,intersezione Via Arnovecchio e parte di Via San Donato ( tratto che collega via Arnovecchio a Via Firenzuola) in quanto su dette strade è stata emessa ordinanza di divieto di transito ai mezzi con portata a p.c. Superiore a T. 3,5.

Per quanto attiene alle vie: Repubblica, Crinale, melone, Falorni, Dedl Bruno, Lungomonte e pregiuntino ( tratto compreso fra l'intersezione con Via Bindone e l'inizio di Via Falorni), in considerazione delle dimensioni della carreggiata, non è possibile rilasciare il nulla-osta preventivo ma sarà valutato di volta in volta.

Inoltre è stato istituito senso unico alternato al km. 10+350 e vietato il transito ai veicoli aventi massa superiore a 3,5 T. per effettuare una riparazione all'acquedotto e ripristino di frana sulla S.P 25 " Vicopisano-S. Maria a Monte" variante di San Michele.

**non ci sono percorsi per veicoli aventi peso a 72T per macchine operatrici e peso T. 108 per trasporto manufatti per l'edilizia.**

**COMUNE DI TERRICCIOLA:**

- Via Comunale dei Poggiarelli divieto di transito ai veicoli aventi una massa superiore a T.

- 18;
- Via Vicinale delle Colline vige il divieto di 10 T,
  - Via Comunale di Taneto divieto di 5 T.

**Non ci sono percorsi per veicoli aventi peso a 72T per macchine operatrici e peso T. 108 per trasporto manufatti per l'edilizia.**

**COMUNE DI VECCHIANO**: è consentito il transito così come riportato nell'allegato 6) a unito alla presente.

**COMUNE DI VICOPISANO**: è consentito il transito così come riportato nell' **allegato 7)** unito alla presente.

**COMUNE DI VOLTERRA**: sulle strade comunali e vicinali interessate dai trasporti eccezionali come all'oggetto della presente, non vigono particolari limitazioni di peso.

**Non ci sono percorsi per veicoli aventi peso a 72T per macchine operatrici e peso T. 108 per trasporto manufatti per l'edilizia.**

IL DIRIGENTE

Ing. Dario Bellini

*Allegati: n. 7*

All. 1)



Alla PROVINCIA DI PISA  
 Servizio Viabilità  
 U.O. Gestione e Sicurezza Stradale

OGGETTO: funzioni delegate L.R. 80\82 – nulla-osta preventivo anno 2015.

**U**  
 UNIONE DEI COMUNI DELLA VALDERA  
 Unione Valdera  
 Protocollo N. 0061849/2014 del 26/11/2014

In riferimento al Vostra richiesta Prot. n. 296273/08.02.04 del 20\11\2014, si rilascia il nullaosta preventivo per il transito di trasporti eccezionali sul territorio comunale per l'anno 2015, nel rispetto delle modifiche introdotte dal D.P.R. 31\2013, riferito alle specifiche categorie debitamente indicate nella richiesta..

Nell'ambito della viabilità di competenza comunale insistono le seguenti strade:

Via del Puntone;  
 Via delle Fosse;  
 Via San Piero;  
 Via Meucci;  
 Enrico Fermi;  
 Via Golgi;  
 Via A. Volta;  
 G. Marconi.

Itinerari da percorrere per raggiungere le suddette strade:

Per Via del Puntone, Via delle Fosse,

Per chi proviene da Altopascio, transitare sulla S.P. 3 Bientina – Altopascio; giunti al crocevia con Via A. Pacini, svolta a sinistra in quest'ultima fino a Via delle Fosse, posta subito dopo il distretto della A.S.L. di Bientina;

Per chi proviene da Pontedera, transitare sulla S.S. 439 Sarzanese Valdera; giunti al crocevia con Via I. Del Polta (distributore Q 8), effettuare la svolta sinistra in Via I. Del Polta, quindi proseguire a destra sulla Circonvallazione U. Nobile fino al crocevia semaforizzato c.d. delle Cascine di Buti; indi proseguire a dritto sulla provinciale bientinese; giunti al crocevia con Via A. Pacini effettuare la svolta a destra per Via delle Fosse e Via del Puntone.

Per chi proviene da Cascina, transitare sulla S.P. 25 Vicopisano – Santa Maria a Monte; indi al crocevia con Via I. Del Polta proseguire a dritto Circonvallazione U. Nobile (S. P. 3 Bientina – Altopascio); giunti al crocevia semaforizzato c.d. delle Cascine di Buti, proseguire a dritto per la provinciale bientinese; giunti al crocevia con Via A. Pacini, effettuare la svolta a destra in Via A.



Al. 2)



Aut.ne n. 97/2015  
Buti, li 09/11/2015

10/12

Spett. Amm.ne Provinciale di Pisa  
Serv. Viabilità/Trasporti  
U.O. Concessioni  
m.digiandomenico@provincia.pisa.it

Oggetto: **rilascio nulla-osta preventivo anno 2016 per transito convogli eccezionali**  
– DPR 12/2/2013 n° 31

**IL COMANDANTE TERRITORIALE  
POLIZIA LOCALE VALDERA NORD**

- Vista l'istanza proveniente del Servizio Viabilità e Trasporti della Provincia di Pisa (prot. n. 6695 del 05/11/2015 con la quale si richiede il rilascio del nulla-osta preventivo per l'anno 2016, necessario ai fini del rilascio delle autorizzazioni per il transito di convogli eccezionali nell'ambito di strade di competenza del territorio comunale di Buti;
- Visto il D.P.R. 12 febbraio 2013, n. 31 "Regolamento recante modifiche al decreto del Presidente della Repubblica 16 dicembre 1992, n. 495, in materia di veicoli eccezionali e trasporti in condizioni di eccezionalità, di segnaletica verticale, di sagoma, masse limiti e attrezzature delle macchine agricole".
- Visto l'art. 10 Nuovo Codice della Strada e relativo Regolamento di esecuzione;
- Visto il D.Lgs n. 267/2000 e relative modifiche ed integrazioni;

Concede, per quanto di competenza, il **NULLA - OSTA per l'anno 2016** al fine del rilascio di **autorizzazioni di tipo periodico** da parte della Provincia di Pisa – U.O. Concessioni, al transito con convogli eccezionali, ivi compresi i veicoli aventi le nuove caratteristiche indicate nella richiesta (peso a T.72 per macchine operatrici e peso T.108 per trasporto manufatti per l'edilizia), sulle strade di proprietà del Comune di Buti che collegano la SR439 Sarzanese Valdera e la SP3 Bientina-Altopascio in località Cascine di Buti:

- **VIA DELLA TURA**
- **VIALE ITALIA**

Il rilascio del nulla – osta è subordinato al rispetto delle seguenti condizioni:

1. deve essere assicurato idoneo servizio di scorta tecnica;
2. deve assicurarsi la conformità dei veicoli e della circolazione degli stessi alle norme del Codice della Strada ed al relativo Regolamento di Esecuzione;

**COMANDO TERRITORIALE VALDERA NORD**

Sede di Buti: piazza Divisione Acqui – 56032 Buti (Pisa) Telefono 0587/722509 Fax 0587/722545  
Sede di Calcinaia: via V.Emanuele – 56012 Calcinaia (Pisa) Telefono 0587/489741 Fax 0587/486987  
e-mail: [polizialocale.but@unione.valdera.pi.it](mailto:polizialocale.but@unione.valdera.pi.it)  
e-mail: [polizialocale.calcinaia@unione.valdera.pi.it](mailto:polizialocale.calcinaia@unione.valdera.pi.it)

3. il Comune di Buti non è tenuto responsabile di eventuali danni provocati a cose e/o persone in ragione della circolazione suddetta e che rimangono a completo carico della ditta esecutrice il trasporto;
4. tutte le modifiche da apportarsi in ragione del transito suddetto agli elementi di arredo urbano, sono a completo carico e spese della ditta esecutrice, che ne deve comunque garantire l'originario ripristino;
5. il transito in parola è consentito anche nelle ore notturne, senza tuttavia nuocere al riposo delle persone;
6. è fatto obbligo alla ditta autorizzata di verificare, almeno 24 ore prima del transito, che sul percorso non esistano ostacoli o impedimenti tali da impedire il transito stesso;

Il presente nulla osta ha validità fino al 31/12/2016



COMANDANTE TERRITORIALE  
BUTI  
Cap. *Andrea Trovarelli*

Il Responsabile del presente procedimento (legge n. 241/1990 e s.m.i.) e dei dati personali (D,Lgs n. 196/2003) è individuato nel Cap. Andrea Trovarelli – Comandante Territoriale Polizia Locale Valdera Nord – telefono 0587/722509 – telefax 0587/722545 – e mail: [polizialocale.but@unione.valdera.pi.it](mailto:polizialocale.but@unione.valdera.pi.it)

**COMANDO TERRITORIALE VALDERA NORD**

Sede di Buti: piazza Divisione Acqui – 56032 Buti (Pisa) Telefono 0587/722509 Fax 0587/722545  
Sede di Calcinaia: via V.Emanuele – 56012 Calcinaia (Pisa) Telefono 0587/489741 Fax 0587/486987  
e-mail: [polizialocale.but@unione.valdera.pi.it](mailto:polizialocale.but@unione.valdera.pi.it)  
e-mail: [polizialocale.calcinaia@unione.valdera.pi.it](mailto:polizialocale.calcinaia@unione.valdera.pi.it)

All. 3)



## COMUNE DI CALCI

Prov. di Pisa

### SETTORE 5 DIFESA E GESTIONE DEL TERRITORIO

Prot. n. 10491

Calci, 28/11/2014

All' Amministrazione Provinciale  
Servizio Manutenzione Infrastrutture  
Concessioni e Trasporti Eccezionali  
Via Nenni n. 30  
56124 - P I S A

**OGGETTO:** Legge Regionale n. 80/1982 – Transito trasporti eccezionali su strade Comunali.  
Integrazione nulla-osta alle nuove disposizioni del D.P.R. 31/2013.

Facciamo seguito alla vostra nota Prot. n. 295928/08.02.04 del 25/11/2013 pari oggetto, per comunicare che sul territorio Comunale esiste solo un percorso idoneo per il transito di mezzi ad uso speciale sotto descritti:

Autoveicoli ad uso speciale, macchine operatrici con peso complessivo fino a 60 t. dimensioni regolari:

Veicoli classificati mezzi d'opera fino a 56 t. dimensioni regolari.

Macchine Agricole fino ad un massimo di mt. 5 di larghezza.

Automezzi trasportanti pali e tralici di lunghezza fino a 14 metri.

Autotreni ed autoarticolati con rimorchio o semirimorchio destinato al trasporto esclusivo di macchine operatrici da cantiere, con massa complessiva a pieno carico non superiore a t. 72 (DPR 31/2013 art. 5 comma B - lett. B)

Il percorso agibile ai veicoli suddetti è quello costituito dalle viabilità di Via Provinciale Arnaccio-Calci, fino all'incrocio con Via Provinciale Lungomonte Pisano e Via Provinciale Lungomonte Pisano fino al confine con il territorio del Comune di S. Giuliano Terme.

A causa delle rotatorie di tipologia urbana esistenti sulle viabilità sopra citate, esse non sono agibili a trasporti eccezionali diversi da quelli sopra citati.

Calci, 28/11/2014

IL RESPONSABILE DEL SERVIZIO

(P. B. Carzoli Massimo)



AM. 4)

10/12

Aut.ne n. 37/2015  
Calcinaia, li 09/11/2015

Spett. Amm.ne Provinciale di Pisa  
Serv. Viabilità/Trasporti  
U.O. Concessioni  
Invio tramite posta elettronica:  
[m.digiandomenico@provincia.pisa.it](mailto:m.digiandomenico@provincia.pisa.it)


Oggetto: **rilascio nulla-osta preventivo anno 2016 per transito convogli eccezionali – DPR 12/2/2013 n° 31**

**IL COMANDANTE TERRITORIALE  
POLIZIA LOCALE**

- Vista l'istanza proveniente del Servizio Viabilità e Trasporti della Provincia di Pisa con la quale si richiede il rilascio del nulla-osta preventivo per l'anno 2016, necessario ai fini del rilascio delle autorizzazioni per il transito di convogli eccezionali nell'ambito di strade di competenza del territorio comunale di Calcinaia;
- Visto il D.P.R. 12 febbraio 2013, n. 31 "Regolamento recante modifiche al decreto del Presidente della Repubblica 16 dicembre 1992, n. 495, in materia di veicoli eccezionali e trasporti in condizioni di eccezionalità, di segnaletica verticale, di sagoma, masse limiti e attrezzature delle macchine agricole".
- Visto l'art. 10 Nuovo Codice della Strada e relativo Regolamento di esecuzione;
- Visto il D.Lgs n. 267/2000 e relative modifiche ed integrazioni;
- Richiamata la deliberazione della Giunta dell'Unione n. 99 del 09/11/2012 di individuazione dei procedimenti di competenza del Corpo Unico di Polizia Locale dell'Unione Valdera.

Concede, per quanto di competenza, il **NULLA – OSTA per l'anno 2016** al fine del rilascio di **autorizzazioni** da parte della Provincia di Pisa – U.O. Concessioni, al transito con veicoli eccezionali aventi le seguenti caratteristiche;

- autoveicoli ad uso speciale, macchine operatrici con peso complessivo fino a T. 60, larghezza fino a mt 3,00 ed altezza fino a mt. 4,30;
- veicoli classificati mezzi d'opera fino a 56 T, dimensioni regolari;
- pali tralicci di lunghezza fino a mt 14;
- macchine agricole fino ad un massimo di mt 5 di lunghezza;
- veicoli adibiti al trasporto di coils e laminati grezzi;
- autotreni ed autoarticolati con rimorchio o semirimorchio destinato al trasporto esclusivo di macchine operatrici da cantiere, con massa complessiva a pieno carico non superiore a T. 72



COMANDO TERRITORIALE DI CASCIANA TERME LARI

Oggetto: Autorizzazione preventiva anno 2015 al transito eccezionale o veicoli in condizioni di eccezionalità.

**IL RESPONSABILE DEL SERVIZIO VIGILANZA**

**VISTO** l'art. 10 del D. Lgs. 285/92 e gli artt. 13- 14- 15- 16- 17- 18 e 19 del suo Regolamento di Esecuzione D.P.R. 495/92 e successive modificazioni ed integrazioni;  
**VISTO** l'art. 50 c. 10 del D. Lgs 267/2000 e D. Lgs 165/01;  
**VISTO** il Decreto Sindacale n. 09 del 31.12.2012;  
**VISTO** il D.P.R. 31/2013  
**VISTA** la Legge Regionale n. 80/82;  
**VISTA** la circolare del Ministero dei Lavori Pubblici n. 2811 del 23.05.1997;  
**RITENUTO** necessario accogliere tutte le richieste avanzate dalla Provincia di Pisa;

**AUTORIZZA LA PROVINCIA DI PISA PER L'ANNO 2015**

A RITENERE ACCOLTE TUTTE LE RICHIESTE DI AUTORIZZAZIONE PER TRANSITI ECCEZIONALI SUL TERRITORIO DEL COMUNE DI CASCIANA TERME LARI PER LE SPECIFICHE CATEGORIE DI VEICOLI INDICATE NELLA DOMANDA DI NULLA OSTA PROT. 296273 DEL 20/11/2014 ALLE SEGUENTI CONDIZIONI:

- Che detti transiti dovranno aver luogo in orari notturni previa preventiva comunicazione a questo Comando di Polizia Locale, con almeno dieci giorni di preavviso rispetto alla loro effettuazione.
- Che le condizioni del transito rimangano invariate rispetto al percorso e alle caratteristiche del trasporto comunicate.
- Che nel rispetto delle prescrizioni contenute nell'Autorizzazione rilasciata dalla Provincia di Pisa sia previsto il pagamento dell'indennizzo di usura per trasporti eccezionali (art. 10 del C.d.S. e art. 18 del Regolamento di Attuazione).
- Che ai sensi della lett. e comma 8 del DPR 31/2013, prima di iniziare il viaggio, siano annotate l'ora e il giorno di effettuazione di ciascun viaggio e l'autorizzazione, al termine del suo uso o della sua scadenza, deve essere restituita all'ente che ha rilasciato l'autorizzazione stessa.
- Che qualora l'annotazione di cui alla lett. e non risulti effettuata il trasporto eccezionale deve ritenersi non autorizzato, mentre se la comunicazione, ancorché effettuata, non risulta allegata, il trasporto eccezionale è invece soggetto a tutte le conseguenze previste per il mancato rispetto delle prescrizioni.
- La presente autorizzazione è vincolata alla verifica da parte della ditta richiedente al fine di constatare l'effettiva condizione strutturale del percorso che **dovrà obbligatoriamente essere effettuato dal richiedente**(art.19 del D.P.R. n. 495/92 e successive modificazioni ed integrazioni).

**Percorso Autorizzato nel Comune di Casciana Terme Lari:**



COMUNE DI PONSACCO  
Provincia di Pisa

SETTORE III

All. 6)

**Oggetto:** Nulla osta per transiti eccezionali su strada di competenza del comune di Ponsacco.  
Comunicazioni

Trasmesso con posta elettronica certificata

Da: comune.ponsacco@postacert.toscana.it

A: dipartimento.territorio@provpisa.pcertificata.it

Ponsacco, 09.11.2015

Spett.le Provincia di Pisa  
Servizio Viabilità  
U.O. Concessioni  
Via P. Nenni  
Pisa

Facendo seguito alla Vs nota del 3.11.2015 protocollo 290759.08.02, acquisita dal nostro protocollo in data 3.11.2015 n.18151, con la presente siamo a segnalare che il transito ai mezzi speciali aventi portata e/o dimensioni eccezionali, su strade di competenza di questo Ente, deve essere sempre valutato in via preliminare congiuntamente dalla Vs. U.O. Concessioni/Servizio Viabilità ed i ns. Servizi Manutenzione Ordinaria e Polizia Locale, al fine di evitare possibili danneggiamenti sia al sedime stradale, sia alle alberature esistenti ed al patrimonio di questa Amministrazione Comunale.

Il ns. nulla osta preventivo ai suddetti transiti può riguardare solo ed esclusivamente alcuni brevi tratti delle viabilità principali del capoluogo, che si attestano alla S.P. n.69 Variante di Ponsacco (quindi l'accesso in loc. Le Melorie in Via di Gello, in Viale Italia, e quindi tutta la zona industriale, in Via Traversa Livornese, Via Gramsci, Via Valdera C), nonché Via Valdera P (tratto in ingresso da Pontedera sulla SRT 439 Sarzanese Valdera).

Tali transiti devono essere limitati a poche centinaia di metri, visto che le intersezioni con le strade laterali hanno dimensioni piuttosto ridotte, evitando percorrenze nelle zone del centro del capoluogo.

Pertanto, come sopra evidenziato, risulta fondamentale valutare congiuntamente caso per caso ogni qualvolta sia richiesto il transito nelle strade del centro del capoluogo o su strade secondarie.

Il responsabile del procedimento, insieme al Comando Territoriale della Polizia Locale, e' Geom. Maurizio Malventi del servizio Manutenzione Ordinaria (Tel 0587,738215 - fax 0587 733871, e-mail: manutenzioni@comune.ponsacco.pi.it, P.E.C. del Comune di Ponsacco: comune.ponsacco@postacert.toscana.it).

Distinti saluti.

Il Responsabile del Servizio Manutenzione Ordinaria  
Geom. Maurizio Malventi



Al. 7)



## Comune di Vicopisano

Provincia di Pisa

Servizio di Polizia Municipale

Tel. 050798552 - fax 050796119

[poliziamunicipale@comune.vicopisano.pi.it](mailto:poliziamunicipale@comune.vicopisano.pi.it)

Prot. n. 14225/9.2/13254 del 23/11/2015

Spett.le AMMINISTRAZIONE PROVINCIALE  
DI PISA  
Servizio Viabilità  
U.O. Concessioni  
[g.pardini@provincia.pisa.it](mailto:g.pardini@provincia.pisa.it)  
[m.digiandomenico@provincia.pi.it](mailto:m.digiandomenico@provincia.pi.it)

**Oggetto: Legge regionale n. 80/1982 – Nulla osta preventivo anno 2016 funzioni delegate in materia di trasporti eccezionali con autogru, mezzi d'opera, macchine operatrici, macchine agricole, veicoli speciali per il trasporto di pali Telecom e/o Enel, travi in C.A.P. Nulla Osta preventivo anno 2016 Nuove disposizione DPR 31/2013**

Con riferimento alla Vs. comunicazione (Vs. Prot. n° 290759.08.02) qui pervenuta in data 04/11/2015 ns. prot. n° 13254 , relativa all'oggetto, visto il parere del servizio tecnico comunale , si comunica che, le strade aperte al traffico dei veicoli di cui all'oggetto sono:

- Da Via Prov.le n.2 Vicarese in località Piana di Noce, Via Matteotti, Via Masaccio, Via Aldo Moro, Via Puccini, Via U. La Malfa.
- Da Via Prov.le n.2 Vicarese in località Cesana, via Modigliani (Vico Centro Expo).
- Da Via Prov.le n.25 Francesca Nord in Vicopisano, Via del Pian di Vico fino incrocio con via Milano) , Via Barsiliana, Via Milano, Via Torino.

### Situazioni da valutarsi in modo specifico

Si fa presente che sulla SP 2 località Caprona è attualmente presente una rotatoria provvisoria che potrebbe non consentire il transito dei veicoli eccezionali sia per larghezza che per lunghezza .

Stesso problema per intersezione fra SP 2 e SP1 ma con rotatoria permanente

Sp 2 Località Uliveto – spartitraffico centrale non rimovibile corsia di marcia ridotta

SP 2 località San Giovanni alla Vena spartitraffico centrale non rimovibile corsia di marcia ridotta

Da valutare anche tratto di SP 2 fra Lugnano e Uliveto Terme limitazioni di altezza dei veicoli per presenza cartelli indicazione località termale

Per le limitazioni di peso sulla viabilità provinciale si rinvia alle prescrizioni dell'Ente proprietario ( ponte Lugnano e ponte Caprona )

Distinti saluti.

Vicopisano 23/11/2015



Il Comandante  
Fabio Bacci



[www.viconet.it](http://www.viconet.it)

Via del Pretorio n° 1 - 56010 Vicopisano (PI)

Tel. 050 798511 - Fax 050 796119 - e-mail: [comune@vicopisano.pi.it](mailto:comune@vicopisano.pi.it)



PROVINCIA di PISTOIA

AREA DI COORDINAMENTO PER LA GOVERNANCE TERRITORIALE DI AREA VASTA

VIABILITÀ

Dott. Agr. Renato Ferretti- DIRIGENTE

Geom. Beatrice Topazzi - 0573 374529 – [b.topazzi@provincia.pistoia.it](mailto:b.topazzi@provincia.pistoia.it)

Geom. Giacomo Balleri – 0573 374552 – [g.balleri@provincia.pistoia.it](mailto:g.balleri@provincia.pistoia.it)

Piazza San Leone, 1 - 51100 Pistoia

---

## **ELENCO STRADE - ANNO 2016**

### **TERRITORIO PROVINCIALE DI PRATO**

---

TIPOLOGIA **A**

● TIPOLOGIA **B**

TIPOLOGIA **C**

TIPOLOGIA **D**

TIPOLOGIA **E**


TIPOLOGIA **F**

TIPOLOGIA **G**

TIPOLOGIA **H**

TIPOLOGIA **I**





Prot. N° 27040 del 11.11.15

I.C. 17/2.7.1

**Trasmissione PEC**

**Alle Province della Regione Toscana  
Alla Città Metropolitana di Firenze**

Servizio Trasporti Eccezionali

Oggetto: Funzioni delegate con Legge Regionale 80/1982. Richiesta del nulla osta preventivo al transito di veicoli/convogli eccezionali **anno 2016** sulle S.R. Ed S.P. di Vs. competenza relativo a:

Autogrù con peso complessivo fino a t. 56;

Trasporto di pali e tralicci di lunghezza variabile fra ml. 7,00 e ml. 14,00;

Trasporto di travi in C.A.P. di lunghezza variabile da ml. 16,50 a ml. 23,00;

Trasporto di travi in C.A.P. di lunghezza variabile da ml. 23,01 a ml. 35,00;

Trasporto di Macchine Operatrici e Manufatti con le seguenti dimensioni lungh. ml. 20,00, largh. ml. 3,00, altez. ml. 4,30, peso fino a t. 56,00;

Mezzi d'Opera fino a t. 56,00;

Macchine agricole con larghezza fino a ml. 5,00 (e con larghezza regolare ma con sbalzo posteriore del complesso superiore al 90% della lunghezza della trattrice zavorrata vedi Art. 104 c.7 lett. B )

Si invita a valutare in particolare, se nell'ambito della viabilità di competenza di codesta Amministrazione insistano itinerari tali da consentire il rilascio di Autorizzazioni di tipo periodico per transiti di: trasporto di travi in C.A.P. di lunghezza ml. 35,00 larghezza ml. 2,55 altezza ml. 4,30 peso t. 108,00 e trasporto di Macchine Operatrici con le seguenti dimensioni lunghezza m. 20,00, larghezza m. 3,00, altezza m. 4,30, peso fino a t. 72,00.

Al fine del rilascio, da parte di questa Amministrazione Provinciale, delle autorizzazioni al transito dei trasporti eccezionali sopraccitati per l'anno **2016** sulle strade regionali e provinciali di competenza, con la presente si richiedono alle Amministrazioni in indirizzo le prescrizioni concernenti il transito su dette strade e le eventuali limitazioni.

Si invita altresì ad indicare anche le strade dei Comuni dei rispettivi comprensori atte al transito di detti mezzi.

Si prega di dare sollecito riscontro alla presente, comunque entro e non oltre il **20 dicembre 2015**, allo scopo di consentire il tempestivo rilascio delle autorizzazioni di tipo periodico.

Con la presente, si conferma la validità per l'anno 2016 del N.O. Preventivo relativo alle S.R. ed S.P. di questa Amministrazione, trasmesso con Prot. 35834 del 24.12.2013.

Distinti saluti

Il Direttore dell'Area  
(Ing. Antonio De Crescenzo)







Prot. N° 29874 del 11.11.14

I.C. 17/2.7.1

Trasmissione PEC

Alle Province della Regione Toscana

Servizio Trasporti Eccezionali

Oggetto: Funzioni delegate con Legge Regionale 80/1982. Richiesta del nulla osta preventivo al transito di veicoli/convogli eccezionali anno 2015 sulle S.R. Ed S.P. di Vs. competenza relativo a:

Autogrù con peso complessivo fino a t. 56;

Trasporto di pali e tralicci di lunghezza variabile fra ml. 7,00 e ml. 14,00;

Trasporto di travi in C.A.P. di lunghezza variabile da ml. 16,50 a ml. 23,00;

Trasporto di travi in C.A.P. di lunghezza variabile da ml. 23,01 a ml. 35,00;

Trasporto di Macchine Operatrici e Manufatti con le seguenti dimensioni lungh. ml. 20,00, largh. ml. 3,00, altez. ml. 4,30, peso fino a t. 56,00;

Mezzi d'Opera fino a t. 56,00;

Macchine agricole con larghezza fino a ml. 5,00 (e con larghezza regolare ma con sbalzo posteriore del complesso superiore al 90% della lunghezza della trattrice zavorrata vedi Art. 104 c.7 lett. B )

Si invita a valutare in particolare, se nell'ambito della viabilità di competenza di codesta Amministrazione insistano itinerari tali da consentire il rilascio di Autorizzazioni di tipo periodico per transiti di: **trasporto di travi in C.A.P. di lunghezza ml. 35,00 larghezza ml. 2,55 altezza ml. 4,30 peso t. 108,00 e trasporto di Macchine Operatrici con le seguenti dimensioni lunghezza m. 20,00, larghezza m. 3,00, altezza m. 4,30, peso fino a t. 72,00.**

Al fine del rilascio, da parte di questa Amministrazione Provinciale, delle autorizzazioni al transito dei trasporti eccezionali sopraccitati per l'anno 2015 sulle strade regionali e provinciali di competenza, con la presente si richiedono alle Amministrazioni in indirizzo le prescrizioni concernenti il transito su dette strade e le eventuali limitazioni.

Si invita altresì ad indicare anche le strade dei Comuni dei rispettivi comprensori atte al transito di detti mezzi.

Si prega di dare sollecito riscontro alla presente, comunque entro e non oltre il **20 dicembre 2014**, allo scopo di consentire il tempestivo rilascio delle autorizzazioni di tipo periodico.


**Con la presente, si conferma la validità per l'anno 2015 del N.O. Preventivo relativo alle S.R. ed S.P. di questa Amministrazione, trasmesso con Prot. 35834 del 24.12.2013.**

Distinti saluti



Il Direttore dell'Area Ambiente e Infrastrutture  
(Ing. Antonio De Crescenzo)





PROVINCIA DI PRATO  
Area di Pianificazione Territoriale e Difesa del Suolo  
**Servizio Permessi e Concessioni**  
Via Benedetto Cairoli, 25, 12 - 59100 Prato  
Tel. 0574 534212 Fax 0574 534228  
e-mail [ggrazzini@provincia.prato.it](mailto:ggrazzini@provincia.prato.it)

Prot. N° **35834** del **24.12.13**

I.C. 17.2.7/1

**trasmissione pec**

PROVINCIA DI PISTOIA

Allegato al n. 172478 2013li Protocollo

Alle Province della  
REGIONE TOSCANA  
LORO SEDE

Alla c. a. dei Responsabili del Servizio Trasporti Eccezionali

**OGGETTO:** Funzioni delegate con Legge Regionale 08.11.1980, n. 82. Trasmissione Nulla Osta preventivi anno **2014** della PROVINCIA di PRATO e dei relativi Comuni.

Si trasmette in allegato il Nulla Osta Preventivo anno 2014 relativo alla viabilità di competenza provinciale di cui alla nota Prot. 32873 del 26.11.2013 del Servizio Infrastrutture e Viabilità, inoltre si trasmettono i nulla osta preventivi anno 2014 dei Comuni di PRATO, MONTEMURLO, VAIANO, POGGIO A CAIANO e CARMIGNANO relativi ai mezzi sottoelencati:

Autogrù con larghezza da m. 2,55 a m. 3,00, lunghezza fino a m. 15,00 peso complessivo fino a t. 72;

Trasporto di pali e tralicci di lunghezza variabile fra ml. 7,00 e ml. 14,00;

Trasporto di travi in C.A.P. di lunghezza variabile fino a ml. 21,00;

Trasporto di travi in C.A.P. di lunghezza variabile da ml. 21,00 a ml. 27,00;

Trasporto di travi in C.A.P. di lunghezza m. 35,00 larghezza m. 2,55 altezza m. 4,30 peso t. 108,00;

Trasporto di Macchine Operatrici e Manufatti con le seguenti dimensioni lunghezza m. 20,00, larghezza m. 3,00, altezza m. 4,30, peso fino a t. 56,00;

Trasporto di Macchine Operatrici con le seguenti dimensioni lunghezza m. 20,00, larghezza m. 3,00, altezza m. 4,30, peso fino a t. 72,00;

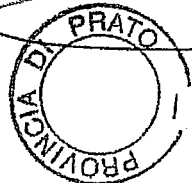
Veicoli qualificati Mezzi d'Opera fino a t. 56,00;


Macchine agricole con larghezza fino a ml. 5,00 (e con larghezza regolare ma con sbalzo posteriore del complesso superiore al 90% della lunghezza della trattrice zavorrata vedi Art. 104 c.7 lett. B)

Per quanto riguarda i Comuni di CANTAGALLO e VERNIO, come da documentazione in Ns. possesso, si comunica che, le rispettive strade comunali non hanno le caratteristiche idonee al rilascio del N.O. Preventivo.

Si conferma che il referente di questo Servizio è il Sig. Grazzini Giancarlo tel. 0574 534212 fax 0574 534228.

Con l'occasione, si porgono distinti saluti.

  
Il Direttore dell'Area  
(Arch. Carla Chiodini)



PROVINCIA DI PRATO  
Area Ambiente e Infrastrutture  
Servizio Infrastrutture e Viabilità

Via Cairoli, 25 - 59100 Prato  
Tel. 0574 5341 Fax 0574 534329

Prot.n. 32873 del 26/11/2013

I.C. 17.2.7/1 - 2005

Area Pianificazione Territoriale e Difesa del Suolo  
Servizio Permessi e Concessioni

**OGGETTO:** Transito di veicoli e trasporti eccezionali lungo le strade di competenza della Provincia di Prato – Nulla osta preventivo per l'anno 2014.

In esito alla Vs. richiesta prot.n. 31130 del 11/11/2013, con la presente, si comunica il nulla osta dello scrivente Ufficio per il transito di veicoli e trasporti eccezionali lungo le strade di competenza della Provincia di Prato valido per l'anno 2014, come da elenco allegato.

F.to digitalmente  
Il Direttore dell' Area Ambiente e Infrastrutture  
Ing. Antonio De Crescenzo

---

TRANSITO DI VEICOLI QUALIFICATI MEZZI D'OPERA DI PESO FINO A T. 56

**E' consentito il transito su tutte le sotto elencate strade provinciali, regionali o tratti di esse:**

S.P. 1 "di Montepiano".

S.P. 2 " del Carigiola".

S.P. 3 "dell'Acquerino".

S.P. 4 "Nuova Montalese" – tratto da cavalcavia Via Senio in comune di Prato a confine comunale di Montemurlo (Bagnolo) – tratto da viadotto di Via Labriola a rotatoria di Via Scarpettini compresa – tratto da limite centro abitato del Comune di Montemurlo a confine con Provincia di Pistoia.

S.P. 5 "Lucchese per Prato" - corsia sud direzione Pistoia – Prato.

S.P. 6 "Autostrada Declassata" – da svincolo A11 Prato Ovest a confine Provincia di Pistoia.

S.P. 7 "di Iolo" (viale Manzoni) - escluso tratto da innesto via Castruccio fino al confine con la Provincia di Pistoia.

S.P. 8 "Traversa di Val d'Ombrone".

S.P. 9 "di Comeana".

S.P. 9 Bis "Variante di Comeana".

S.P. 10 "di Pietramarina".

S.P. 11 "Traversa di Carmignano".

S.R. 66 "Pistoiese" – Tratto di competenza.

S.R. 325 "Val di Setta e Val di Bisenzio" – Tratto di competenza.

**VEICOLI AD USO SPECIALE E MACCHINE OPERATRICI ECCEZIONALI**

**Dimensioni e peso inferiori o uguali a: larghezza m. 3,30; lunghezza m. 14,00; peso 72 t.; H. m. 4,30**

E' consentito il transito sulle seguenti strade provinciali, regionali o tratti di esse:

S.P. 4 "Nuova Montalese" - tratto da cavalcavia Via Senio in comune di Prato a confine comunale di Montemurlo (Bagnolo) - tratto da viadotto di Via Labriola a rotatoria di Via Scarpettini compresa - tratto da limite centro abitato del Comune di Montemurlo a confine con Provincia di Pistoia.

S.P. 6 "Autostrada Declassata" - tratto da svincolo A11 Prato Ovest a confine Provincia di Pistoia.

S.P. 7 "di Iolo" (viale Manzoni) - escluso tratto da innesto via Castruccio fino al confine con la Provincia di Pistoia.

S.P. 8 "Traversa di Val d'Ombrone" - escluso tratto dal Ponte sul Torrente Ombrone alla S.R. n. 66, nel centro abitato di Poggio a Caiano.

S.R. 66 "Pistoiese" - tratto di competenza.

E' consentito il transito con scorta tecnica sulle seguenti strade provinciali o tratti di esse:

S.P. 5 "Lucchese per Prato" - corsia sud direzione Pistoia - Prato.

S.P. 8 "Traversa di Val d'Ombrone" - tratto dal Ponte sul Torrente Ombrone alla S.R. n. 66, nel centro abitato di Poggio a Caiano.

S.P. 9 "di Comeana".

S.P. 9 bis "Variante di Comeana" - da rotatoria via Lombarda a via Macia.

S.P. 10 "di Pietramarina".

S.P. 11 "Traversa di Carmignano".

**Dimensioni e peso: larghezza superiore a mt. 3,30 fino a mt. 4,00; lunghezza superiore a mt. 14,00 fino a mt. 18,00; peso max. 72 t. - H. max. mt. 4,30.**

E' consentito il transito con scorta tecnica sulle seguenti strade provinciali, regionali o tratti di esse:

S.P. 4 "Nuova Montalese" - tratto da cavalcavia Via Senio in comune di Prato a confine comunale di Montemurlo (Bagnolo) - tratto da viadotto di Via Labriola a rotatoria di Via Scarpettini compresa - tratto da limite centro abitato del Comune di Montemurlo a confine con Provincia di Pistoia.

S.P. 5 "Lucchese per Prato" - corsia sud direzione Pistoia - Prato.

S.P. 6 "Autostrada Declassata" - tratto da svincolo A11 Prato Ovest a confine Provincia di Pistoia.


S.P. 7 "di Iolo" (viale Manzoni) - escluso tratto da innesto via Castruccio fino al confine con la Provincia di Pistoia.

S.P. 8 "Traversa di Val d'Ombrone".

S.P. 9 "di Comeana" fino al cimitero di Comeana.

S.P. 9 bis "Variante di Comeana" da rotatoria via Lombarda a via Macia.

S.R. 66 "Pistoiese" - tratto di competenza.



Prot. N° **29736** del **18 DIC. 2015** I.C. 17.2.7/1

**trasmissione pec**

Alle Province della  
**REGIONE TOSCANA**  
**LORO SEDE**

Alla c. a. dei Responsabili del Servizio Trasporti Eccezionali

**OGGETTO:** Funzioni delegate con Legge Regionale 08.11.1980, n. 82. Trasmissione Nulla Osta preventivi anno **2016** dei Comuni della Provincia di Prato.

Si trasmettono in allegato i Nulla Osta Preventivi anno 2016 dei Comuni di PRATO, MONTEMURLO, VAIANO, POGGIO A CAIANO e CARMIGNANO relativi ai mezzi sottoelencati:

Autogrù con larghezza da m. 2,55 a m. 3,00, lunghezza fino a m. 15,00 peso complessivo fino a t. 72;

Trasporto di pali e tralicci di lunghezza variabile fra ml. 7,00 e ml. 14,00;

Trasporto di travi in C.A.P. di lunghezza variabile da ml. 16,50 a ml. 23,00;

Trasporto di travi in C.A.P. di lunghezza variabile da ml. 23,01 a ml. 25,00;

Trasporto di Macchine Operatrici e Manufatti con le seguenti dimensioni lunghezza m. 20,00, larghezza m. 3,00, altezza m. 4,30, peso fino a t. 56,00;

Veicoli qualificati Mezzi d'Opera fino a t. 56,00;

Macchine agricole con larghezza fino a ml. 5,00 (e con larghezza regolare ma con sbalzo posteriore del complesso superiore al 90% della lunghezza della trattrice zavorrata vedi Art. 104 c.7 lett. B)

*Trasporto di Macchine Operatrici con le seguenti dimensioni lunghezza m. 20,00, larghezza m. 3,00, altezza m. 4,30, peso fino a t. 72,00;*

*Trasporto di travi in C.A.P. di lunghezza m. 35,00 larghezza m. 2,55 altezza m. 4,30 peso t. 108,00;*


Per quanto riguarda i Comuni di CANTAGALLO e VERNIO, come da documentazione in Ns. possesso, si comunica che, le rispettive strade comunali non hanno le caratteristiche idonee al rilascio del N.O. Preventivo.

Si conferma che il referente di questo Servizio è il Sig. Grazzini Giancarlo tel. 0574 534212 fax 0574 534281 e-mail [ggrazzini@provincia.prato.it](mailto:ggrazzini@provincia.prato.it).

Con l'occasione, si porgono distinti saluti.

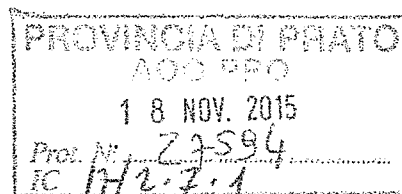
Il Direttore dell'Area

(Ing. Antonio De Crescenzo)





**CORPO DI POLIZIA MUNICIPALE**  
**SETTORE 8 – STAFF COMANDO**  
Piazza Macelli, 8 – 59100 Prato  
Tel 0574.183.6710  
Fax 0574.183.6738  
poliziamunicipale@comune.prato.it  
www.comune.prato.it/servcom/poliziamunicipale



Prof. n. **054**  
**AUT/15/P/2015**

**ALLA PROVINCIA DI PRATO**  
**Ufficio Permessi e Concessioni**  
**59100 PRATO**

Comune di Prato  
Ente: CPD RDO: ROCCPO  
Prot: (A) 2015/0165750 del 16/11/15  
Class: 09



**OGGETTO: Funzioni delegate con Legge Regionale 80/1982 in materia di trasporti eccezionali. Nulla Osta preventivo anno 2016.**

In riferimento alla Vostra richiesta del 11.11.2015 vs. prot. n. 27048, ricevuta con posta certificata dalla Segreteria Comando con P.G. n. 2015/165750 del 16.11.2015.

VISTO l'art. 10 del D.Lgs. 30.4.92, n. 285 N.C.d.S. ;

VISTI gli artt. Da 9 a 20 del D.P.R. 16/12/1992 n° 495, Regolamento d'Attuazione ed Esecuzione, come modificato dal D.P.R. 16/09/1996 n° 610 e del D.P.R. 12/02/2013, n. 31;

VISTO il D.M. del 18.07.1997 come modificato dal Decreto interministeriale 04.02.2011

VISTO l'art. 107 del D. Lgs. 18.08.2000 n. 267 T.U. delle leggi sull'ordinamento degli Enti Locali

**Si autorizzano i transiti dei trasporti eccezionali adottando le seguenti norme:**

Per i mezzi d'opera con peso complessivo fino a 44 t. si allega l'elenco delle strade su cui non è consentito il transito. Si ricorda inoltre che tale transito è escluso dalla viabilità del Centro Storico.

Per quanto attiene ai carichi superiori a 44 t. si rimanda ad apposita autorizzazione rilasciata da questo competente Ufficio.

Per quanto attiene il trasporto di pali e di tralicci di lunghezza variabile tra ml. 7,00 e ml. 14,00 il transito è consentito su tutte le strade ad eccezione della viabilità del Centro Storico.

Per quanto attiene ai trasporti eccezionali sino alla lunghezza di ml. 25,00 si allega elenco delle strade su cui non è consentito tale transito. Si ricorda inoltre che tale transito è escluso dalla viabilità del Centro Storico.

Per quanto attiene ai carichi con lunghezza superiore a ml. 25,00 si rimanda ad apposita autorizzazione da richiedere a questo competente Ufficio.

Per quanto attiene il transito di macchine agricole sino alla larghezza di ml. 4,00 si allega elenco delle strade su cui non è consentito il transito. Si ricorda inoltre che tale transito è escluso dalla viabilità del Centro Storico.

Per quanto attiene la larghezza superiore a ml. 3,00 o altezza superiore a ml. 4,30 si rimanda ad apposita autorizzazione da richiedere a questo competente Ufficio.

comune di  
**PRATO**



Per quanto si attiene alle altezze si fa obbligo alla ditta di verificare preventivamente l'inservibilità geometrico - pratica del trasporto sul tratto di strada prescelto in corrispondenza di sottopassi stradali e ferroviari.

#### ELENCO VIABILITA' VIETATA AL TRANSITO DEI TRASPORTI ECCEZIONALI

VIA	DELL'AGIO
VIA	ALBERTESCA
VIA	DEGLI ARANCI
VIA	ARCOBALENO
VIA	ARGINE DELLA BARDENA
VIA	ARGINE DEL CALICE
VIA	ARGINE DEL FOSSO
VIA	ARGINE DELL'OMBRONE
VIA	DEI BAGNI
VIA	BACCIO BANDINELLI
VIA	DI BASTONE
VIA	BENELLI SEM
VIA	BETTINO
VIA	BIANCHINI
VIA	BUONTALENTI B.
VIA	DI CANNETO
VIA	DI CARTEANO
VIA	CIMITERO DI S. CRISTINA
VIA	DEL CODERINO
VIA	CODIGNOLA E.
VIA	DELLA COLLINA A CERRETO
VIA	DELLA COMMENDA
VIA	CONTI A.
VIA	CROCINI V.
VIA	DEL CROCICCHIO D'ORO
VIA	D'ANNUNZIO G.
VIA	DEGLI INNOCENTI R.
VIA	DEL GRAZIA SOFFREDI
VIA	DOBERDO'
VIA	DI DOGAIA
VIA	DONATELLO
VIA	DEL FERRO
VIA	FIRENZE
VIA	FONDA DI FIGLINE
VIA	FONDA DI IOLO
VIA	DEL FONDACCIO AL FICARELLO
VIA	DEL FONTANACCIO
VIA	DELLE FONTI DI MEZZANA
VIA	DELLE FORNACI
VIA	FOSSI DEL FERRO
VIA	FOSSI G.
VIA	DEL FOSSO
VIA	FOSSO DI IOLO

comune di  
**PRATO**



VIA           FRA' DIAMANTE  
VIA           DE GASPERI A.  
VIA           DI GAMBERAME  
VIA           GIOLICA ALTA  
VIA           GIOLICA DI SOPRA  
VIA           GIOLICA DI SOTTO  
VIA           GIRALDI F.  
VIA           GIUNTI  
VIA           GOBETTI MARCHESINI A.  
VIA           DEL GORELLO  
VIA           DEL GUADO A NARNALI  
VIA           DEL GUANTO  
VIA           DEL GUARDINGO  
VIA           ISOLA DI LERO  
VIA           LAMBRUSCHINI R.  
VIA           LARGA  
VIA           DELLE LASTRE  
VIA           LAVACCHIONE  
VIA           DEL LECCIO  
VIA           DEL LEONE  
VIA           LUNGA DI CAFAGGIO  
VIA           LUNGO LA BARDENA  
VIA           LUNGO IL FICARELLO  
VIA           DEL MACIONE  
VIA           MAGELLANO F.  
VIA           MAGENTA  
VIA           DI MAIANO  
VIA           DI MALCANTONE E VIGNONE  
VIA           MARCOVALDI S.  
VIA           MARTINI Q.  
VIA           MARTINO DA MALISETI  
VIA           MARZABOTTO  
VIA           MENTANA  
VIA           DELLE MICCINE  
VIA           DI MEZZO PER IOLO  
VIA           DEL MOLINUZZO DI FIGLINE  
VIA           DEL MONTEFERRATO  
VIA           PER IL MONTICELLO  
VIA           MOZZA PER L'OMBRONE  
VIA           MOZZA PER LE RISAIE  
VIA           DEI MURACCI  
VIA           NATRETA  
VIA           NUOVA  
VIA           DEGLI ORI  
VIA           ORLANDO V. E.  
VIA           DELL'ORO  
VIA           DEL PALAZZO  
VIA           DELLE PANCOLINE  
VIA           DEL PANCOLONE  
VIA           PANTANELLE  
VIA           DEL PANTANO  
VIA           PARIGI A.  
VIA           DELLE PAVONIERE



comune di  
**PRATO**



VIA PELAGATTI G.  
VIA PIERACCIOLI G.  
VIA DI PIPPO  
VIA PODERE DELLA TORRETTA  
VIA PER IL POGGIO SECCO  
VIA DELLA POLLA  
VIA POLLATIVE  
VIA PONTE DEI BINI  
VIA DEL PONTE DI FERRO  
VIA DEL POZZO  
VIA PRUNA O ROBBIANA  
VIA PUCCINI G.  
VIA DELLA QUERCIA  
VIA RESPIGHI O.  
VIA DELLA RIMEMBRANZA  
VIA DELLE RISAIE  
VIA RISORGIMENTO  
VIA FRATELLI ROSSELLI  
VIA DELLA RUGEA  
VIA DELLE RUOTE  
VIA SAN POTO  
VIA SANT'ANNA  
VIA SANTA GONDA  
VIA SCUOLE VECCHIE  
VIA DEL SOLDARELLO  
VIA SOLFERINO  
VIA SORNIANESE  
VIA SOTTO IL PALCO  
VIA SPIGHI G.B.  
VIA SPINA  
VIA STALINGRADO  
VIA STRADELLINO  
VIA DEL TABERNACOLO  
VIA TACCA F.  
VIA TASSO T.  
VIA DEI TERMINI  
VIA DEI TERMINI ALLA COLLINA  
VIA DELLA TERRAZZA  
VIA TICINO  
VIA DEI TINI  
VIA TOFANAIA E BUTIA  
VIA TORCICODA  
VIA TORINO  
VIA TORRE ARMATA  
VIA DELLE TORRI  
VIA TRAVERSA  
VIA TRAVERSA DEL BECCARELLO  
VIA TRAVERSA PER LE CALVANE  
VIA TRAVERSA DI MAIANO  
VIA TRAVERSA PER MAZZONE  
VIA TRAVERSA PER IL POGGIO  
VIA SECCO  
VIA TRAVERSA DELLA RUGEA

comune di  
**PRATO**



VIA TRAVERSA DI VERGAIO  
VIA DEL TREBBIO ALLA BARDENA  
VIA VAINELLA  
VIA VALDINGOLE E FOSSETTO  
VIA VALDONA  
VIA DI VALLECCHIO  
VIA DELLA VALLUCCIA  
VIA DELLE VANNE ALL'OMBRONE  
VIA VANNI A.  
VIA VARCHI B.  
VIA VECCHIA DI CANTAGALLO  
VIA DELLA VELLA  
VIA SULLA VELLA  
VIA VELLA O LOUNGO LA BARDENA  
VIA XXIV MAGGIO  
VIA DEI VERGININI  
VIA DEL VERGININO  
VIA VERZONI  
VIA VIACCIA A MEZZANA  
VIA VIACCIA AL CALICE  
VIA DELLA VIGNA BASSA  
VIA DELLA VILLA  
VIA VIOTTOLO DEL PORCILE  
VIA VIOTTOLO DELLA VIOLATA  
VIA VIOTTOLO DI CASTELNUOVO  
VIA VIOTTOLO LUNGO LA VELLA  
VIA VITTORINO DA FELTRE  
VIA VIUCCIA  
VIA VIUCCIA DEL POZZO  
VIA DELLO ZAMPUTO  
GALLERIA PRATILIA  
PARCO DELLA LIBERAZIONE E DELLA  
PIAZZA PACE  
PIAZZA BIANCHINI  
PIAZZA EINSTEIN A.  
PIAZZA EUROPA  
PIAZZA DELLA GUALCHIERINA  
PIAZZA DEL MERCATO NUOVO  
PIAZZA SANTA MARIA DELLA PIETA'  
PONTE ALLA VITTORIA  
PONTE FRANCESCO DI MARCO DATINI  
SALITA DEL POGGIO SECCO  
VIALE BORGOVALSUGANA  
VIALE GALILEI G.  
VIALE MONTEGRAPPA  
VIALE DELLA REPUBBLICA  
VIALE VITTORIO VENETO  
VICOLO DI CORTEVECCHIA  
VICOLO DELLA MADONNINA  
VICOLO DEGLI ORTI

comune di  
**PRATO**



**ELENCO VIABILITA' DEL CENTRO STORICO  
VIETATA AL TRANSITO DEI TRASPORTI ECCEZIONALI**

VIA	DELL'ACCADEMIA
VIA	DELL'AIALE
VIA	DEGLI ALBERTI
VIA	DELL'ALTOPASCIO
VIA	DELL'ANGIOLO
VIA	DELL'ARCO
VIA	BACCINI IDA
VIA	BANCHELLI
VIA	BARTOLINI L.
VIA	DE' BIZZOCCHI
VIA	SAN BONAVENTURA
VIA	CAIROLI B.
VIA	CALIMARA
VIA	CAMBIONI
VIA	CARBONAIA
VIA	DEL CARMINE
VIA	CARRAIA
VIA	DEL CASSERO
VIA	CAVALLOTTI F.
VIA	CICOGNINI
VIA	CIMATORI
VIA	CIRONI P.
VIA	CONVENEVOLE DA PRATO
VIA	DANTE
VIA	DATINI
VIA	DI GHERARDO G.
VIA	DOLCE DE MAZZAMUTI
VIA	DUCCIO
VIA	FILIPPINO
VIA	FIOR DI VETTA
VIA	FIRENZUOLA
VIA	FORTEZZA
VIA	FRASCATI
VIA	GARIBALDI G.
VIA	GATTORNO R.
VIA	GELSOMINO
VIA	GIANI
VIA	GIORGI R.
VIA	GUASTI C.
VIA	GUIZZELMI
VIA	LANAIOLI
VIA	MAGINI B.
VIA	MAGNOLFI G.
VIA	MANASSEI
VIA	MAZZEI S. L.
VIA	MAZZINI G.
VIA	MAZZONI G.
VIA	MELOGRANO

comune di  
**PRATO**



VIA MIGLIORATI  
VIA MISERICORDIA  
VIA MODESTI  
VIA MUZZI L.  
VIA NISTRI M.  
VIA ORTO DEL LUPO  
VIA PALLACORDA  
VIA PELLEGRINO  
VIA PORCELLATICO  
VIA PUCETTI  
VIA PUGLIESI  
VIA RICASOLI  
VIA RINALDESCA  
VIA S. ANTONIO  
VIA S. CATERINA  
VIA S. CHIARA  
VIA S. FABIANO  
VIA S. GIORGIO  
VIA S. GIOVANNI  
VIA S. IACOPO  
VIA S. MARGHERITA  
VIA S. ORSOLA  
VIA S. SILVESTRO  
VIA S. VINCENZO  
VIA S. STEFANO  
VIA S. TRINITA  
VIA DE SAPONAI  
VIA DE SASSOLI  
VIA SAVONAROLA  
VIA DEI SEI  
VIA SEMINARIO  
VIA PORTA AL SERRAGLIO  
VIA DEL SERRAGLIO  
VIA SETTESOLDI  
VIA SILVESTRI  
VIA SIRENA  
VIA STUFA  
VIA TINAIA  
VIA TINTORI  
VIA VANNUCCI A.  
VIA VERDI G.  
VIA VERGAIO  
CANTO AL MERCATALE  
CANTO ALLE TRE GORE  
LARGO CARDUCCI G.  
PIAZZA CARDINALE NICCOLO  
PIAZZA DEL COLLEGIO  
PIAZZA DEL COMUNE  
PIAZZA DEL DUOMO  
PIAZZA DEGLI INNOCENTI  
PIAZZA DE LANDI  
PIAZZA LIPPI F.  
PIAZZA MARTINI

comune di  
**PRATO**




PIAZZA MERCATALE  
PIAZZA OSPEDALE  
PIAZZA DEL PESCE  
PIAZZA S. AGOSTINO  
PIAZZA S. ANTONINO  
PIAZZA S. DOMENICO  
PIAZZA S. FRANCESCO  
PIAZZA S. FRANCESCO DA ASSISI  
PIAZZA S. IACOPO  
PIAZZA S. MARIA DELLE CARCERI  
PIAZZA S. MARIA IN CASTELLO  
PIAZZA S. MARCO  
PIAZZA S. PIER FORELLI  
PIAZZA S. ROCCO  
VIALE PIAVE  
VICOLO ALTOPASCIO  
VICOLO ARRIGONI  
VICOLO BOCCHINERI  
VICOLO BUONCONTI  
VICOLO DEL CEPPO  
VICOLO DEL CIMA  
VICOLO DEL CORNO  
VICOLO DE GHERARDACCI  
VICOLO DEL GINI  
VICOLO INGHIRAMI  
VICOLO DELLA LUPA  
VICOLO DEI NERONI  
VICOLO NOVELLUCCI  
VICOLO OPERA  
VICOLO STOVIGLIAI  
VICOLO DEL TIGNOSO  
VICOLO DELLA ZECCA

Prato, li 17.11.2015

IL DIRIGENTE  
(Dott. Andrea Rasquinelli)

Pee. 27783 del 19-11-15



COMUNE DI MONTEMURLO  
PROVINCIA DI PRATO

CORPO DI POLIZIA MUNICIPALE

Via Toscanini, 25 - 59013 Montemurlo  
Tel 0574.558499  
Fax 0574.558424  
poliziamunicipale@comune.montemurlo.po.it  
<http://www.comune.montemurlo.po.it>

ALL'AMMINISTRAZIONE PROVINCIALE  
DI PRATO  
- U.O.C. Viabilità - Trasp.Ecc.li

59100 - PRATO -

Prot. n.° 2315/15/PM (P)


Montemurlo, li 19 Novembre 2015

2015/PM/Trasp.Veic.Ecc.li  
(Nulla - Osta prev. 2016)

**Oggetto: Legge Regionale 80/1982 - D.P.R. 31/2013.** Elenco delle strade che devono essere escluse dalle autorizzazioni al transito di trasporti eccezionali per l'anno 2016.

Con riferimento all'oggetto, in risposta a quanto richiestoci in data 11/11/2015 con Prot. n.° 27048, si trasmette l'elenco delle strade che devono essere escluse dalle autorizzazioni di trasporti eccezionali per l'anno 2016:

- **VIA IMPERIA** dall'intersezione con la via Riva, fino al termine;
- **VIA BAGNOLO DI SOPRA o VIA DI MACINORO** dall'intersezione con la Via delle Volpaie, fino alla villa del Barone;
- **VIA ALBIANO** dall'intersezione con la via Baronese fino al termine;
- **VIA DEI TERMINI** dall'intersezione con la Via Albiano fino al confine con il Comune di Prato;
- **VIA BARONESE** dall'intersezione con la Via Cicignano fino all'intersezione con la Via Bagnolo di Sopra e Via Albiano - Villa del Barone;
- **VIA DELLA ROCCA** dall'intersezione con la Via Contardi, fino al termine;
- **VIA DI CICIGNANO** dall'intersezione con la Via della Rocca fino al termine;
- **VIA MORECCI** dall'intersezione con la Via Matteotti, fino all'intersezione con la Via della Rocca;
- **VIA IOLE BADIOLI** nel tratto compreso tra l'intersezione con la via Tito Speri (podere Cantagrilli), fino all'intersezione con la via della Rocca;
- **VIA DIETRO IL BAGNOLO** per l'intero tratto;
- **VIA VICINALE DI FRECCIONI** dall'intersezione con la Via della Rocca, fino all'intersezione con la Via Montalese;
- **VIA VICINALE SELVAVECCHIA** dall'intersezione con la Via Montalese, fino al termine;
- **VIA PARUGIANO DI SOTTO** dalla Via dell'Agricoltura fino al sottopasso della Nuova Provinciale Montalese;



- **VIA PARUGIANO DI SOPRA** dalla Via Montalese sino al sottopasso della Nuova Provinciale Montalese;
- **VIA VICINALE DI CAFAGGIO** da Via Trasimeno fino al termine.
- **VIA F.LLI ROSSELLI** dalla rotonda con la Nuova Provinciale Montalese sino al termine;
- **VIA TARGETTI** da Via Montalese sino al termine;
- **VIA FERRARA** dall'intersezione con Via Udine sino al termine;
- **VIA CARDUCCI** dall'intersezione con la Via Barzano sino al termine;
- **VIA GARIGLIANO** dall'intersezione con Via Oste fino al termine;
- **VIA LANCIOTTO** dall'intersezione con Via Balducci fino al termine;
- **VIA BATTISTI** dall'intersezione con Via Scarpettini fino al termine;
- **VIA CURIEL** dall'intersezione con P.za Amendola fino al termine;
- **VIA FIRENZE** dall'intersezione con Via Indipendenza fino al termine;
- **VIA FORNACELLE** dall'intersezione con Via Garibaldi fino al termine;
- **VIA GARIBALDI** dall'intersezione con Via Morecci fino al termine;

**NB:**

In seguito alla variazione della circolazione veicolare nella frazione di Oste, è vietato il transito agli autocarri con peso complessivo superiore ai 35 q.li su tutta la Via Oste e su tutta la Via Gramsci. Quindi per chi percorre la Via Pistoiese in direzione di Montale, oppure in direzione di Prato e deve raggiungere la zona industriale di Oste deve effettuare il seguente percorso alternativo:- Via della Viaccia, Via Palarciano, Via Parugiano di Sotto, Via Terni, Via Milano, Via Scarpettini.-

Assistente Scelto P.M.  
David Angibri

Ufficio Tecnico Comunale  
U.O.C. Mobilità  
Geom. Laura Barni

V.to Isp. Polizia stradale  
Stefano Grossi

V.to:  
Il Comandante  
Gioni Biagioni





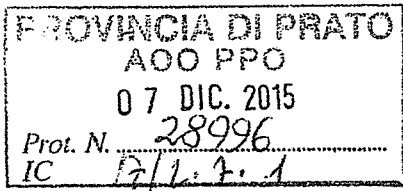
# COMUNE DI VAIANO

PROVINCIA DI PRATO

UFFICIO TECNICO COMUNALE  
(Area n.2 Lavori Pubblici e Patrimonio)

Prot. n. 6823 del 01/12/2015

Alla Provincia di Prato  
Area Tutela e Valorizzazione dell'Ambiente,  
Pianificazione Territoriale, Trasporto e infrastrutture  
Servizio Permessi e Concessioni  
Via Benedetto Cairoli, 25  
59100 Prato



Oggetto: Legge Regionale n. 80/82. Nulla Osta Preventivo Comune di Vaiano per trasporti eccezionali. Anno 2016.

In merito alla richiesta del 11/11/2015, inerente alla materia di trasporti eccezionali per l'anno 2016 si rilascia il NULLA OSTA al transito dei seguenti automezzi sulle strade comunali di seguito riportate.

- A) AUTOGRU con larghezza da mt. 2,55 a m. 3,00, lunghezza fino a m.15 peso complessivo fino a t.560 ,
- B) TRASPORTO DI PALI E TRALICCI (lunghezza variabile fra ml. 7.00 e ml. 14.00),
- C) TRASPORTO IN TRAVI in CAP (lunghezza variabile da ml.16,50 a ml. 23,00),
- D) TRASPORTO DI TRAVI IN CAP (lunghezza variabile da ml. 23,01 a ml. 25,00)
- E) TRASPORTO DI MACCHINE OPERATRICI E MANUFATTI CON LE SEGUENTI DIMENSIONI :  
Lunghezza mt. 20 larghezza mt. 3 altezza mt. 4.30 peso fino a a t.56
- F) Veicoli qualificati MEZZI D'OPERA fino a t.56
- G) MACCHINE AGRICOLE con larghezza fino a ml. 5.00 (e con larghezza regolare ma con sbalzo posteriore del complesso superiore al 90% della lunghezza della trattrice zavorrata vedi Art.1074 c.7 lett.B)

Limitatamente fino alla portata di **560 q.li** e previa verifica della Ditta richiedente della percorribilità di tutto l'itinerario da parte del convoglio con il suo carico con particolare riferimento ai tratti curvilinei, sottopassi, intersezioni ed eventuali impedimenti che pregiudicassero il transito del trasporto eccezionale in condizioni di sicurezza.





# COMUNE DI VAIANO

PROVINCIA DI PRATO

## ELENCO STRADE IDONEE AL PASSAGGIO DEGLI AUTOMEZZI SOPRACITATI

- Via di Fabio: da S.R. 325 al bivio Via Arezzo

- Via Arezzo
- Via Siena
- Via G. di Vittorio
- Via di Sofignano: da S.R. 325 a loc. Pozzino
- Via G. Mazzini
- Via F.lli Buricchi

- Via dell'Argine: dal bivio Via G. Mazzini all'incrocio con Via dell'Industria
- V.le F.lli Rosselli
- Via di Moschignano
- Via G. Braga: dal bivio V.le F.lli Rosselli a S.R. 325
- Via N. Nuti
- traversa interna (S.R. 325): dal bivio Via di Borgovecchio al bivio Via Verdi.

In merito al succitato elenco si precisa inoltre quanto segue:

- Via di Fabio ha curve con  $R < \text{mt. } 12$  e larghezza carreggiata di mt. 4/5
- Via Buricchi 2° tratto ha curve con  $R < \text{mt. } 12$
- Via Nuti ha curve con  $R < \text{mt. } 12$
- Via di Sofignano altezza max consentita ml. 4

Vaiano 01/12/15

IL RESPONSABILE  
(Galli Mario)

*Pece 28044 del 23.11.15*



COMUNE DI POGGIO A CAIANO  
PROVINCIA DI PRATO

*Servizio Polizia Municipale*

Poggio a Caiano, 24 novembre 2015  
Prot. n. 13062

Vs. Rif. 27048 del 11.11.2015

Alla Provincia di Prato  
Servizio Permessi e Concessioni

[provinciadiprato@postacert.toscana.it](mailto:provinciadiprato@postacert.toscana.it)

Oggetto: L. R. 8.11.82 n. 80, D.P.R. 31/2013 in materia di trasporti eccezionali- **Nulla Osta preventivo anno 2016.**


In riferimento alla Vostra richiesta si concede, per l'anno 2016, il nulla osta preventivo al transito di trasporti eccezionali sulle strade comunali di nostra competenza eccetto dove la segnaletica indica il divieto, precisando tuttavia che non esistono strade comunali idonee al transito di convogli di lunghezza mt. 35, larghezza mt. 2,55, altezza mt. 4,30, peso t. 108,00.

Distinti saluti



Il Comandante di P.M.  
Dott. Giovanni Gangi

Via A. Saffici, 52 – 59016 Poggio a Caiano  
Tel. 055-8796611 Fax 055-877299



**POLIZIA MUNICIPALE**  
**Comune di Carmignano**

*Pe 29343 del 11.12.13*

Carmignano 11/12/2015  
Protocollo on line

Spett. Provincia di Prato  
Area Pianificazione e Gestione del Territorio  
Via Cairoli, 25  
59100 Prato

**OGGETTO: L.R. 80/1982 – Nulla osta per trasporti eccezionali. Anno 2016**

In riferimento alla Vs. richiesta pervenuta in data 11/11/2015 n° prot. 16239, relativa al nulla osta per trasporti eccezionali nell'anno 2016;

Visto il parere tecnico espresso, in data 11/12/2015, per il rilascio del Nulla Osta da parte dell'Uff. Tecnico comunale, per le strade di competenza;

**SI COMUNICA**

che **NULLA OSTA** al transito dei veicoli pesanti ed ingombranti nelle vie di seguito elencate e ritenute idonee al transito:

- VIA MACIA;
- VIA BACCHERETANA (non oltre la cava di Bacchereto);
- VIA G. GARIBALDI (limitata all'accesso in Via Petrarca);
- VIA MONTEFORTINI (dalla rotatoria di Via Etrusca al ponte sull'Ombrone);
- VIA BOCCA DI STELLA;
- VIA MEUCCI;
- VIA EDISON;
- VIA D. MINZONI (da Via Statale fino al bivio sulla destra con Via D.Milani);
- VIA D. MILANI;
- VIA F.LLI CERVI;
- VIA LA PIRA;
- VIA LA SERRA;
- VIA PISTOIESE (provenendo da Seano, fino all'intersezione con Via Agnoletti);
- VIA ETRUSCA;
- VIA COPERNICO;
- VIA TORRICELLI;
- VIA NEWTON;
- VIA GALILEI;
- VIA MARCONI;

Si fa presente che la circolazione sulle strade comunali di veicoli con dimensioni e massa ingombranti è disciplinata dall'Ordinanza n. 42 del 17.06.2008.

Cordiali saluti

Il Responsabile del Settore

Istr. Dir. Giuliano Pascucci



PROVINCIA di PISTOIA

AREA DI COORDINAMENTO PER LA GOVERNANCE TERRITORIALE DI AREA VASTA

VIABILITÀ

Dott. Agr. Renato Ferretti- DIRIGENTE

Geom. Beatrice Topazzi - 0573 374529 – [b.topazzi@provincia.pistoia.it](mailto:b.topazzi@provincia.pistoia.it)

Geom. Giacomo Balleri – 0573 374552 – [g.balleri@provincia.pistoia.it](mailto:g.balleri@provincia.pistoia.it)

Piazza San Leone, 1 - 51100 Pistoia

---

## **ELENCO STRADE - ANNO 2016**

### **TERRITORIO PROVINCIALE DI SIENA**

---

TIPOLOGIA **A**

● TIPOLOGIA **B**

TIPOLOGIA **C**

TIPOLOGIA **D**

TIPOLOGIA **E**

TIPOLOGIA **F**

TIPOLOGIA **G**

TIPOLOGIA **H**

TIPOLOGIA **I**



Prot. n. 2 1 9 3 8 8

Siena, li. 2 8 DIC. 2015

ALL' UFFICIO TRASPORTI ECCEZIONALI  
DELLA PROVINCIA DI:

- AREZZO

[gpaci@provincia.aretzo.it](mailto:gpaci@provincia.aretzo.it)  
[g.carniani@provincia.aretzo.it](mailto:g.carniani@provincia.aretzo.it)

- FIRENZE – CITTA' METROPOLITANA

[trasportieccezionali@cittametropolitana.fi.it](mailto:trasportieccezionali@cittametropolitana.fi.it)

- GROSSETO

[m.bartaletti@provincia.grosseto.it](mailto:m.bartaletti@provincia.grosseto.it)

- LUCCA

[marcella.lucchesi@provincia.lucca.it](mailto:marcella.lucchesi@provincia.lucca.it)

- LIVORNO

[a.gazzanelli@provincia.livorno.it](mailto:a.gazzanelli@provincia.livorno.it)

- MASSA

[f.ambrosio@provincia.ms.it](mailto:f.ambrosio@provincia.ms.it)

- PISA

[g.pardini@provincia.pisa.it](mailto:g.pardini@provincia.pisa.it)

- PISTOIA

[s.tuci@provincia.pistoia.it](mailto:s.tuci@provincia.pistoia.it)

- PRATO

[ggrazzini@provincia.prato.it](mailto:ggrazzini@provincia.prato.it)

**OGGETTO: Nullaosta preventivo anno 2016.** L.R. 80/1982 – Transiti eccezionali con autogrù – macchine operatrici – mezzi d'opera – autoveicoli ad uso speciale – macchine agricole – veicoli speciali per trasporto pali per linee aeree – trasporto di travi in c.a.p.



Provincia di Siena

Ai fini del rilascio delle autorizzazioni per transiti eccezionali con i mezzi citati in oggetto per l'anno 2016, si comunica che codesto Ente è autorizzato a rilasciare, su espressa richiesta degli interessati, ed ove ricorrano le condizioni previste dalle vigenti disposizioni di legge in materia, permessi di transito su Strade Provinciali, Regionali a gestione provinciale, Comunali di questa Provincia, previa verifica del percorso.

**Le limitazioni al transito nelle strade suddette, sono specificate nell'elenco allegato**

Per i Comuni che non hanno rilasciato nullaosta al transito dei veicoli eccezionali, la Ditta dovrà prendere contatto personalmente con il Comando di Polizia Municipale del Comune in cui deve effettuare il transito. E' necessaria la **scorta tecnica** nel caso in cui l'ingombro della sagoma supera i **m. 2.60 di larghezza ed i m. 23.00 di lunghezza.**

- **Nella S.P. 327** tratto compreso tra uscita autostradale A1 di Val di Chiana ed innesto E 78 direzione Siena, la scorta tecnica è imposta quando il veicolo convoglio **supera i m. 3,00 di larghezza, oppure i m. 25,00 di lunghezza.**
- Il tratto di strada compreso tra l'uscita del raccordo Siena Bettolle per ingresso Casello Autostradale A1, e dall'uscita del Casello A1 per ingresso raccordo Bettolle Perugia (direzione Perugia), è di competenza Anas
- Per quanto riguarda i trasporti eccezionali delle dimensioni di 35m. di lunghezza, 2,55m. di larghezza, 4,30m. di altezza e massa complessiva di t. 108 non esistono itinerari idonei al transito di tali convogli, ad eccezione della S.P. 327 tratto di collegamento da confine Provincia di Arezzo ed il raccordo Bettolle Siena e Bettolle Perugia come sotto specificato:

Da uscita raccordo Siena Bettolle fino a confine Provincia di Arezzo;

Da uscita raccordo Perugia Bettolle fino a confine Provincia di Arezzo;

Da confine Provincia di Arezzo ad innesto raccordo Bettolle Siena direzione Siena;

Da confine Provincia di Arezzo ad innesto raccordo Bettolle Perugia direzione Perugia;

Non è autorizzato il transito sul tratto di collegamento da confine Provincia di Arezzo ed innesto raccordo Autostradale A1 Valdichiana

- Per i trasporti di macchine operatrici con le seguenti dimensioni lunghezza 20 m., larghezza 3,00 m., altezza 4,30 m., peso oltre le 56 T. saranno rilasciate eventuali autorizzazioni di tipo singolo o multiplo, solo dopo aver esaminato l'idoneità del percorso richiesto.
- I transiti eccezionali, potranno essere effettuati anche nelle ore notturne.

IL DIRIGENTE SETTORE SERVIZI TECNICI

SEGRETARIO GENERALE

DOTT. GIULIO NARDI





## TIPOLOGIA A: AUTOMEZZI - MEZZI D'OPERA - AUTOGRU' CON MASSA COMPLESSIVA FINO A T. 33

Strada	Denominazione	Tratto	Dal Km.	Al Km.	Lunghezza	Transitabile ?	Non transitabile perché:
S.P. S.n.		Tratto in Loc San Fabiano di collaterale alla E78 Si-Bettolle			1,008	SI	
S.P. 2	di Molin Lungo		0,000	6,000	6,000	SI	
S.P. 2 bis	di Lucarelli		0,000	8,595	8,595	SI	
S.P. 5	Colligiana		0,000	7,650	7,650	SI	
S.P. 7	Del Chiantino		0,000	2,559	2,559	SI	
S.P. 8	di Torre a Castello		0,000	2,850	2,850	SI	
S.P. 9	di Pievasciata		0,000	10,005	10,005	NO	Strette tra abitazioni
S.P. 51/ A	Di Castellina in Chianti		0,000	10,452	10,452	SI	
S.P. 62	Di Castelnuovo Berardenga		0,000	10,200	10,200	SI	
S.P. 70	del Castello di Staggia		0,000	2,613	2,613	SI	
S.P. 72	Di Badia a Montemuro		0,000	9,110	9,110	SI	
S.P. 73/ A	Di Montelucio	Tratto San Guscumè Nusenna	0,000	15,265	15,265	SI	
S.P. 73/ B	Di Montelucio	Tratto Castagnoli	0,000	10,230	10,230	SI	
S.P. 76/ A	Di San Donato in Poggio		0,000	5,622	5,622	SI	
S.P. 76/ B	Di San Donato in Poggio		0,000	3,302	3,302	NO	Tratto La Piazza: stretto e tortuoso.
S.P. 77	Di San Martino al Vento		0,000	3,520	3,520	NO	Strada stretta e tortuosa.
S.P. 102	Di Vagliagli		0,000	19,762	19,762	SI / NO	Tratto Siena Vagliagli: consentito. Non consentito da Vagliagli a San Giusto in Salcio - Radda in Chianti: strada stretta con tornanti e sterrata e ponti con limitazione di peso alla progr. Km. 13+ 850.
S.P. 111/ A	Di Monteaperti	Tratto Pancole	0,000	5,500	5,500	SI	
S.P. 111/ B	Di Monteaperti	Tratto S. Chiara	0,000	6,800	6,800	SI	
S.P. 114/ A	Traversa del Chianti	Tratto Lecchi	0,000	8,200	8,200	NO	Tratto Lecchi: molto stretta dentro centro abitato di Lecchi alla progr. Km. 2+ 000. Divieto di transito ai veicoli di massa superiore a T. 7,5 dentro il centro abitato di Lecchi, tra il Km. 1+ 825 ed il Km. 2+ 355.
S.P. 114/ B	Traversa del Chianti	Tratto Monti	0,000	5,850	5,850	NO	Tratto Monti – Brolio stretta.
S.P. 114/ C	Traversa del Chianti	Tratto Castelvecchi	0,000	6,405	6,405	NO	In Comune di Radda in Chianti nel tratto: bivio Volpaia – confine provincia di Firenze. Tratto di Castelvecchi stretta con tornanti e in parte sterrata.
S.P. 119	Delle Badesse		0,000	11,980	11,980	SI	
S.P. 119	Delle Badesse	Tratto "il Braccio"	0,000	0,165	0,165	NO	Tratto interno alle abitazioni
S.P. 130	Di Castagnoli		0,150	12,030	11,880	SI / NO	Consentito dal Km. 0+ 000 al Km. 5+ 900. Non consentito dal Km. 5+ 900 al Km. 12+ 030: tratto sterrato, stretto, tortuoso con tornanti e con limite di peso su ponte Borro Pagione (massa superiore a 200 q.)
S.P. 408	Di Montevarchi		1,100	33,875	32,775	SI	
S.P. 484	Del Castello di Brolio		0,000	22,000	22,000	SI	
S.P. 540	Di Val D'Ambra		18,520	22,646	4,126	SI	
S.P. 541	Traversa Maremmana		20,600	24,725	4,125	SI	
S.R. 2	Cassia		231,650	251,714	20,064	SI	
S.R. 2	Cassia		200,800	221,820	21,020	SI	
S.R. 222	Chiantigiana		34,670	60,580	25,910	SI	
S.R. 429	Di Val D'Elsa		0,000	17,820	17,820	SI	
S.R. 429	Di Val D'Elsa		19,800	37,630	17,830	SI	
S.P. 11/ A	Traverse della Si/PG	Rigomagno	0,000	1,840	1,840	SI	

\*\* la dicitura SI / NO significa che il tratto in parte è percorribile, cioè fino alla limitazione.

S.P. 11/ B	Traverse della Si/PG	Del Calcione	0,000	3,300	3,300	SI	
S.P. 12	Traversa Romana - lauretana		0,000	14,625	14,625	NO	Chiusa al Km. 8+900 per frana
S.P. 26	Asciano - Rapolano		0,000	7,400	7,400	NO	Divieto di transito ai veicoli d'altezza superiore a 3,50 m. e di larghezza superiore a 2,30 m.
S.P. 33	Della Rocca di Crevole		11,700	12,130	0,430	SI	
S.P. 34/ A	Di Murlo	tratto Vescovado Lucignano	0,000	6,700	6,700	NO	Chiusa al Km. 5+100 per problemi strutturali al ponte sul fiume Sorra
S.P. 34/ C	Di Murlo	tratto Bibbiano - Vescovado	2,900	12,040	9,140	SI	
S.P. 64/ A	Di Serre diRapolano		0,000	3,860	3,860	SI	
S.P. 64/ B	Di Serre diRapolano		0,000	1,730	1,730	NO	In comune di Rapolano solo tratto compreso tra l'innesto strada di circonvallazione di Serre di Rapolano all'innesto con la S.P. n. 26 Asciano-Rapolano. Strada Stretta (Cavalcavia S. Martino) Limitazione di peso a 35 q. tra il Km. 2+750 e 3+300, e di 19 t tra il Km. 3+300 e 3+600
S.P. 64/ C	Di Serre diRapolano		0,000	0,400	0,400	SI	
S.P. 64/ D	Di Serre diRapolano		2,250	3,575	1,325	SI	
S.P. 136	Traversa Romana Aretina		0,200	5,000	4,800	SI	
S.P. 438	Lauretana		0,000	19,240	19,240	SI	
S.P. 74/ A	Traversa Monteriggioni - Casole	Tratto Abbadia Isola - Strove S. Giulia	0,000	6,600	6,600	SI	
S.P. 101	Di Montemaggio	Tratto dal Ceppo alle Volte Basse	0,000	8,040	8,040	SI	
S.P. 1	di San Gimignano		3,500	23,150	19,650	SI / NO	Tratto interno al centro abitato di S. Gimignano. Limite di peso a 22 T. (ordinanza Comunale)
S.P. 3/ A	delle Galleraie	Tratto SP 541- Confine Provincia di Grosseto	0,000	20,700	20,700	SI	
S.P. 3/ B	delle Galleraie	Tratto Delle Terme	0,000	1,400	1,400	NO	Larghezza carreggiata limitata e forti pendenze
S.P. 4	di Petriolo		0,000	5,000	5,000	NO	Larghezza carreggiata limitata e forti pendenze
S.P. 27/ A	Di Casole d 'Elsa	Tratto da Casole d'Elsa a Colle Val d' Elsa	0,000	10,690	10,690	SI	
S.P. 27/ B	Di Casole d 'Elsa	Tratto Cavallano - confine Prov. Pisa	0,000	6,100	6,100	SI / NO	Limite di peso a 30 T. Tratto dal Vallone al confine con la Provincia di Pisa. Ordinanza n. 73 del 07/09/1992
S.P. 27/ C	Di Casole d 'Elsa	Tratto Omo Morto - Speranza	0,000	3,830	3,830	SI	
S.P. 28	Di Mensano	Tratto da S.P. 73 a Casole d' Elsa	0,000	9,810	9,810	SI	
S.P. 29	Di Monteguidi	Tratto da S.P. 28 a confine con Prov. Di Pisa	0,000	7,200	7,200	SI	
S.P. 31/ A	Di Chiusdino	Tratto da Ponte Feccia - S.P. 441	0,000	14,000	14,000	SI	
S.P. 31/ B	Di Chiusdino	Tratto Ciciano a confine Prov. Grosseto	0,000	1,850	1,850	SI	
S.P. 32/ A	Delle Pinete	Tratto Monticiano - S.S. 223	0,000	13,600	13,600	SI	Presenza di tornanti
S.P. 32/ B	Delle Pinete	Tratto la Pineta - Iesa / S.S. 223	0,000	9,800	9,800	NO	Larghezza limitata in tratti con forti pendenza
S.P. 35/ A	Di Radicondoli	Tratto Radicondoli - S.P. 3	0,000	2,090	2,090	SI	
S.P. 35/ B	Di Radicondoli	Tratto Radicondoli - Prov. Di Pisa	0,000	7,220	7,220	SI/NO	Ponte sul fiume Cecina senso unico alternato. Ordinanza n. 1215 del 05/04/2012. Chiusura al traffico per frane dal Km. 2+450 al Km. 2+700 (Ordinanza n. 1315 e n. 1338)
S.P. 35/ C	Di Radicondoli	Tratto Sesta - Roghicce	0,000	4,590	4,590	SI / NO	Limite di peso a T. 33 dal Km. 1+900 al Km. 2+200 per n. 2 ponticelli. Ordinanza n.1148 del 15/02/2011. Divieto di transito a tutti i veicoli con massa superiore a T. 6 e larghezza superiore a m. 2,20, dal Km. 3+035 al Km. 4+270 (Ordinanza n. 1414 del 30/04/2015)
S.P. 35/ D	Di Radicondoli	Da S.P. 35/B presso Madonna Olli a S.P. 3/A presso Montingegnoli	0,000	3,500	3,500	SI	

\*\* la dicitura SI / NO significa che il tratto in parte è percorribile, cioè fino alla limitazione.



S.P. 36	Di Colle val D'Elsa		0,000	5,600	5,600	SI	
S.P. 37	Di Sovicille		0,000	5,960	5,960	SI	
S.P. 47	Di Castel S. Gimignano		0,000	11,900	11,900	SI	
S.P. 52	Della Montagnola Senese		0,000	14,900	14,900	SI / NO	Nel tratto Sovicille Pievescola larghezza limitata con forti pendenze
S.P. 69	Di Cellole		0,000	6,200	6,200	SI	
S.P. 73 Bis	Senese Aretina		33,050	73,220	40,170	SI	
S.P. 74/ B	Traversa Monteriggioni - Casole	Da S.P. 541 loc. Ponte S. Giulia a S.P. 27/A loc. Brulli	6,600	14,300	7,700	SI	Da S.P. 541 a Mensanello larghezza limitata con forti pendenze
S.P. 95	Di Piano D'Elsa	Dal centro abitato di Poggibonsi al centro abitato di Badia a Elmi	0,500	12,300	11,800	NO	Limite di peso a T. 24 e agli autoarticolati e autotreni dal Km. 6+230 in loc. Ullignano al Km. 11+900 in loc. Badia Elmi istituito con ordinanza n. 1267 del 22/03/2013. Chiusura al traffico dal Km. 11+700 al Km. 11+900 in loc. Badia Elmi istituita con Ordinanza n. 1183 del 09/08/2011.
S.P. 99	Del Piano di Rosia	Tratto da S.S.223 Loc. Ponticini al centro abitato di Rosia	0,000	6,200	6,200	SI	
S.P. 101/ A	Di Montemaggio	Da S.P. 74/A in loc. ponte S. Giulia a S.P. 101/B in loc. Pian del Lago	0,000	21,640	21,640	NO	da bivio S.Colomba a S.P. 74/a loc. Ponte di S. Giulia larghezza carreggiata limitata con forti pendenze
S.P. 105/ A	Di Ampugnano	Tratto Aeroporto	0,000	0,800	0,800	SI	
S.P. 105/ B	Di Ampugnano	Tratto S.P. 37 - S. Rocco	0,000	5,250	5,250	SI	
S.P. 107	Di Montalcinello	da S.P. 31/A loc. La Battellona a S.P. 3/A loc. Montingegno	0,000	10,680	10,680	SI / NO	Limite di peso a T. 33dal Km. 1+800 al Km. 2+000 sul ponte torrente Saio. Ordinanza n. 108 del 23/11/1994
S.P. 127	Di Ullignano	Tratto dal centro abitato di S. Gimignano a Ullignano	0,000	7,900	7,900	SI	Abitato di ullignano larghezza limitata con tornante,. In tutto il tratto della S.P. 127 larghezza limitata con forti pendenze.
S.P. 441	Massetana	Da Loc. Feccia su S.P 73 Bis - a confine con la Provincia di Grosseto	0,000	10,500	10,500	SI	
S.P. 541	Traversa Maremmana		0,000	20,600	20,600	SI	
S.R. 68	Di Val di Cecina	Da centro abitato di Colle Val D'Elsa al centro abitato di Poggibonsi	67,200	69,850	2,650	SI	
S.R. 68	Di Val di Cecina	Dal confine con la provincia di Pisa al centro abitato di Colle Val D'Elsa	53,170	63,200	10,030	SI	
S.R. 429bis	Di Val d' Elsa	Nuova variazione dallo svincolo in loc. Ponte Spada alla rotonda di Badia Elmi	2+000	11+900	9,900	SI	
S.P. 23/ A	Di Grotti	Monteroni d'Arbia - Radi	0,000	4,270	4,270	SI / NO	Tratto Monteroni d'Arbia Ville di Corsano. Limitazione di peso a 33 T. (Torrente Sorra).
S.P. 23/ B	Di Grotti	Radi - Ville di Corsano	4,270	8,760	4,490	NO	Stretta
S.P. 23/ C	Di Grotti	Ville di Corsano - Bagnaia	8,760	14,320	5,560	NO	Stretta e sterrata
S.P. 33	Della Rocca di Crevole	Dalla S.S. 223 al 1° bivio per Vescovado	0,000	11,700	11,700	SI	
S.P. 34/ B	Di Murlo	Da Colle malamerenda a S.P. 33	0,000	12,902	12,902	SI/NO	Tratto Radi-Vescovado: stretta e sterrata
S.P. 46	Delle Ville di Corsano		0,000	16,500	16,500	SI	
S.P. 10/ A	Lauretana		0,000	17,700	13,340	SI	
S.P. 11/ C	Traverse della Si/PG	La Cappella	0,000	1,660	1,660	SI	
S.P. 11/ D	Traverse della Si/PG	La Fratta	0,000	5,220	5,220	SI	
S.P. 11/ E	Traverse della Si/PG	Poggi Gialli	0,780	2,920	2,140	SI	
S.P. 11/ F	Traverse della Si/PG	La Caselle	0,860	2,660	1,800	SI / NO	Transito vietato ai veicoli di massa superiore a 3,5 T. (dal Km. 0+000 al Km. 0+900)
S.P. 13	Sinalunga - Foiano		1,330	4,000	2,670	SI	
S.P. 14/ A	Traversa dei Monti	Amorosa	0,000	6,800	6,800	SI	
S.P. 14	Traversa dei Monti		6,600	27,365	20,765	SI	
S.P. 38/ A	Di Trequanda		0,000	10,600	6,250	SI	
S.P. 38/ B	Di Trequanda		0,000	4,800	4,800	SI	
S.P. 38/ C	Di Trequanda		0,000	9,500	9,500	NO	Divieto di transito ai mezzi di massa superiore a 18 t. dalla progr. Km. 0+000 fino alla progr. Km. 8+200

\*\* la dicitura SI / NO significa che il tratto in parte è percorribile, cioè fino alla limitazione.

S.P. 38/ D	Di Trequanda		0,000	4,000	4,000	SI	
S.P. 60/ A	Del Pecorile		0,500	13,100	12,600	SI	
S.P. 60/ B	Del Pecorile		0,000	3,600	3,600	SI	
S.P. 60/ B	Del Pecorile	Variante centro abitato di Chiusure	2,100	2,603	0,503	SI	
S.P. 63/ B	Di Sinalunga		0,500	3,690	3,190	SI	
S.P. 63/ C	Di Sinalunga		0,550	2,330	1,780	SI	
S.P. 63/ E	Di Sinalunga		0,550	1,400	0,850	SI	
S.P. 75	Di Pieve a Salti		0,000	9,500	9,500	SI	
S.P. 137	Di Celamonti		0,000	8,600	8,600	SI	
S.P. 138	Di Rigomagno		0,000	1,590	1,590	SI	
S.P. 326	Di Rapolano		25,700	39,200	13,500	SI	
S.P. 327	Di Foiano		22,050	28,900	6,850	SI	
S.P. 327/ VAR	Di Foiano	Variante di Foiano			1,700	SI	
S.P. 438	Lauretana	Incrocio S.P. 26 al Km. 26,850	19,240	26,850	26,850	SI	
S.P. 451	Di Monte Oliveto		0,000	17,200	17,200	NO	Limitazione di peso a 30 q. Strada Stretta. Tratto interessato da Chiusure ad Asciano
S.P. 10/ B	Lauretana		0,000	12,730	12,730	SI / NO	Transito vietato ai veicoli di massa superiore a 20 T. dal Km. 3+266 al Km. 3+283. Altezza massima m. 3,80 al km. 2+700.
S.P. 10/ C	Lauretana		0,000	1,200	1,200	SI	
S.P. 15	Traversa Val di Chiana		0,000	10,854	10,854	SI	
S.P. 17/ A	Traversa di Montepulciano		0,000	7,113	7,113	SI	
S.P. 17/ B	Traversa di Montepulciano		0,000	2,750	2,750	SI	
S.P. 18/ E	Del Monte Amiata		8,150	11,239	3,089	SI / NO	Chiusura al transito del ponte sul fiume Orcia dal Km. 8+770 al Km. 8+870
S.P. 19	Di Sarteano		0,000	7,250	7,250	SI	
S.P. 20	Traversa Cassia - Aurelia		0,000	5,200	5,200	SI	
S.P. 30	Della Chiana		0,000	7,490	7,490	SI	
S.P. 40/ A	Traversa Amiata - Chianciano		6,100	15,100	9,000	SI / NO	Divieto di transito ai veicoli di massa superiore a T. 7,5 nel centro abitato di Chianciano dal km. 14+350 (incrocio con Via Galilei) al Km. 15+100. Ordinanza Comunale
S.P. 49/ A	Di Chiusi e del Lago		0,000	0,900	0,900	SI	
S.P. 49/ B	Di Chiusi e del Lago		0,000	2,200	2,200	SI / NO	Divieto di circolazione per i veicoli provenienti dalla Provincia di Perugia con direzione Chiusi di massa complessiva superiore a 3,5 T. dal Km. 0+000 al Km. 1+250
S.P. 49/ C	Di Chiusi e del Lago		0,000	2,100	2,100	SI	
S.P. 50/ A	Di Francavilla e Passo alla Querce		0,000	4,250	4,250	NO	Divieto di transito ai veicoli di massa complessiva a pieno carico superiore a 18 T. dal km. 0+200 al Km. 4+250. Transito vietato ai veicoli d'altezza superiore a 3,80 m.
S.P. 50/ B	Di Francavilla e Passo alla Querce		0,000	1,400	1,400	SI	
S.P. 53/ A	Di Val D'Orcia		0,000	9,500	9,500	SI	
S.P. 57	Dei Renelli		0,000	4,367	4,367	SI	
S.P. 68/ A	Traverse della Lauretana		0,000	2,340	2,340	SI	
S.P. 68/ B	Traverse della Lauretana		0,000	4,250	4,250	SI	
S.P. 68/ C	Traverse della Lauretana		0,000	1,460	1,460	SI	
S.P. 71/ A	Di Castelmuzio e Petroio		0,000	12,280	12,280	SI / NO	Divieto di transito per i veicoli con massa a pieno carico superiore a 19 t. dal Km. 9+850 fino alla progr. Km. 9+950
S.P. 71/ B	Di Castelmuzio e Petroio		0,000	10,250	10,250	SI	
S.P. 88/ A	Di Monticchiello		0,000	12,924	12,924	SI	
S.P. 88/ B	Di Monticchiello		0,000	3,900	3,900	SI / NO	Divieto di transito ai veicoli con massa superiore a 3,5 T. dal Km 0+740 al Km. 0+810

\*\* la dicitura SI / NO significa che il tratto in parte è percorribile, cioè fino alla limitazione.

S.P. 135/ A	Di Montepulciano		0,000	7,325	7,325	SI	
S.P. 135/ B	Di Montepulciano		0,000	1,670	1,670	NO	Divieto di transito ai veicoli con massa pieno carico superiore a 3,5 T. lungo l'intero tratto di competenza provinciale
S.P. 146	Di Chianciano		0,600	47,094	46,494	SI / NO	Divieto di circolazione all'interno del centro abitato di Chiusi dei veicoli e complessi di veicoli destinati al trasporto di cose, aventi massa complessiva superiore a 7,5 T. (ordinanza Comunale del 2006). Sentire il Comune di Chiusi per conferma. Divieto di transito ai mezzi pesanti nel centro abitato di Chianciano per il periodo estivo. Ordinanza Comunale. Sentire il Comune di Chianciano per conferma.
S.P. 321	Del Polacco		0,000	5,000	5,000	SI	
S.P. 326	Di Rapolano	Da bivio di Nottola a Chiusi	39,200	55,865	169,665	SI	
S.P. 454	Di pozzuolo		11,785	15,385	3,600	SI	
S.P. 478	Di Sarteano		0,000	6,200	6,200	SI/NO	Divieto di transito ai veicoli di massa superiore a 40T. sul ponte posto al Km. 0+800
S.R. 2	Cassia		173,443	184,800	11,357	SI	
S.P.	Vecchia Senese	Tratto in carico alla Provincia di Siena: gli ultimi 150 m.				SI / NO	Divieto di transito ai mezzi con massa a pieno carico superiore a 7,5 T. nel tratto discendente.
S.R. 2	Cassia		184,800	200,800	16,000	SI	
S.P. 24/ A	Di Radicofani		0,000	8,500	8,500	SI	
S.P. 40/ A	Traversa Amiata - Chianciano		0,000	6,100	6,100	SI	
S.P. 40/ B	Traversa Amiata - Chianciano		0,000	1,920	1,920	SI	
S.P. 53/ A	Di Val D'Orcia		9,500	10,790	1,290	SI	
S.P. 53/ B	Di Val D'Orcia		10,790	26,600	15,810	SI	
S.P. 96	Di Contignano		0,000	10,800	10,800	SI	
S.P. 126	Di Castiglioncello del Trinoro		0,000	11,200	11,200	SI/NO	Divieto di transito per autotreni ed autoarticolati dal Km. 0+000 fino al Km. 7+450. Ordinanza n. 1337 del 20/02/2014
S.P. 478	Di Sarteano		6,200	33,450	27,250		
S.P. 14	Traversa dei Monti		28,500	52,030	23,530	SI	
S.P. 18/ A	Del Monte Amiata		0,000	17,300	17,300	NO	Ponticelli a lastroni fatiscenti dal Km. 0+000 al Km. 8+000 e presenza al Km. 16+900 Ponte Indivina non collaudato
S.P. 18/ B	Del Monte Amiata		17,300	24,100	6,800	SI	
S.P. 18/ C	Del Monte Amiata		0,000	11,500	11,500	SI	
S.P. 18/ D	Del Monte Amiata		0,000	16,000	16,000	NO	Dal Km. 8+200 al Km. 16+000 causa presenza limite a T. 18.
S.P. 20/ B	Traversa Cassia - Aurelia		0,000	5,000	5,000	SI	
S.P. 21	Di Cetona		0,000	6,430	6,430	SI	
S.P. 22	Della Grossola		0,000	3,700	3,700	NO	Causa ponte sul fiume Orcia ad Arco in muratura molto alto non collaudato
S.P. 25	Del Quaranta		0,000	2,000	2,000	NO	Strada stretta e divieto di transito ai veicoli con massa superiore a 3,5 tonnellate.
S.P. 34	Di Murlo		0,000	2,900	2,900	NO	Limite di peso Ponte torrente Stile a T. 15. Limite di peso ponte su Ombrone a T. 7
S.P. 39	Dei combattenti		0,000	5,500	5,500	NO	Limitazione di peso a 10 t. e forti pendenze. (Segnaletica esistente).
S.P. 41	Di Treviniano		0,000	5,700	5,700	NO	Causa ponticelli fatiscenti
S.P. 45	Del Brunello		0,000	9,485	9,485	NO	causa ponte ad arco in muratura molto alto non collaudato
S.P. 54	Della Valle del Rigo		0,000	9,800	9,800	NO	causa ponti ad arco in muratura molto alti non collaudati
S.P. 55/ A	Della Badia di S. Antimo		0,000	12,900	12,900	SI	
S.P. 61	Di Bagni S. Filippo		0,000	7,300	7,300	SI	
S.P. 65/ A	Del Vivo D'Orcia		0,000	8,300	8,300	SI / NO	Tratto finale a Rigale. Strada con forti pendenze e in corrispondenza del centro abitato di Vivo d'Orcia, carreggiata stretta, larghezza minore di m. 5,00.

\*\* la dicitura SI / NO significa che il tratto in parte è percorribile, cioè fino alla limitazione.

<b>S.P. 65/ B</b>	Del Vivo D'Orcia		0,000	2,400	2,400	SI	
<b>S.P. 66</b>	Dell'Abetina		0,000	5,600	5,600	SI	
<b>S.P. 81/ A</b>	Di Vetta Amiata		0,000	12,300	12,300	NO	Ponticelli stretti e forti pendenze.
<b>S.P. 81/ B</b>	Di Vetta Amiata		0,000	0,700	0,700	SI	
<b>S.P. 81/ B</b>	Di Vetta Amiata		0,000	6,000	6,000	SI	
<b>S.P. 82/ A</b>	Di S. Casciano Bagni		0,000	1,900	1,900	SI	
<b>S.P. 82/ B</b>	Di S. Casciano Bagni		0,000	2,200	2,200	SI	
<b>S.P. 82/ C</b>	Di S. Casciano Bagni		0,000	4,300	4,300	SI	
<b>S.P. 82/ D</b>	Di S. Casciano Bagni		0,000	7,580	7,580	NO	Tratto S. Casciano-Fighine. Loc. Palazzone. Forti pendenze e curve a stretto raggio. Limite a 18 t. dal Km. 1+850 al Km. 7+400. Dal Km. 7+400 fino alla fine, la limitazione è di 5,00 t. Fondo stradale a macadam.
<b>S.P. 82/ E</b>	Di S. Casciano Bagni		0,000	0,630	0,630	SI	
<b>S.P. 89</b>	Della Montagna di Cetona		0,000	14,460	14,460	SI	
<b>S.P. 103</b>	Di Castiglion del Bosco		0,000	15,850	15,850	SI	
<b>S.P. 113</b>	Del Banditone		0,000	6,850	6,850	SI	
<b>S.P. 117</b>	La Maremmana		0,000	11,400	11,400	SI	
<b>S.P. 321</b>	Del Polacco		5,000	36,400	31,400	SI	
<b>S.P. 323</b>	Del Monte Amiata		0,000	12,400	12,400	SI	
<b>S.R. 2</b>	Cassia		146,700	173,443	26,743	SI/NO	Chiusa al traffico al Km. 152+700 in corrispondenza del fiume Paglia per cedimento strutturale del ponte
<b>S.R. 2</b>	Cassia		184,800	200,800	16,000	SI	
<b>S.R. 2</b>	Cassia		167,500	171,500	4,000	SI	

TIPOLOGIA B: AUTOMEZZI - MEZZI D'OPERA - AUTOGRU' CON MASSA COMPLESSIVA DA T. 33 FINO A T. 60 (SAGOMA REGOLARE)

Strada	Denominazione	Tratto	Dal Km.	Al Km.	Lunghezza	Transitabile ?	Non transitabile perché:
S.P. S.n.		Tratto in Loc San Fabiano di collaterale alla E78 Si-Bettolle			1,008	SI	
S.P. 2	di Molin Lungo		0,000	6,000	6,000	SI	
S.P. 2 bis	di Lucarelli		0,000	8,595	8,595	SI	
S.P. 5	Colligiana		0,000	7,650	7,650	SI	
S.P. 7	Del Chiantino		0,000	2,559	2,559	SI	
S.P. 8	di Torre a Castello		0,000	2,850	2,850	SI	
S.P. 9	di Pievasciata		0,000	10,005	10,005	NO	Strette tra abitazioni
S.P. 51/ A	Di Castellina in Chianti		0,000	10,452	10,452	SI	
S.P. 62	Di Castelnuovo Berardenga		0,000	10,200	10,200	SI	
S.P. 70	del Castello di Staggia		0,000	2,613	2,613	SI	
S.P. 72	Di Badia a Montemuro		0,000	9,110	9,110	SI	
S.P. 73/ A	Di Monteluco	Tratto San Gasmè Nusenna	0,000	15,625	15,625	SI	
S.P. 73/ B	Di Monteluco	Tratto Castagnoli	0,000	10,230	10,230	SI	
S.P. 76/ A	Di San Donato in Poggio		0,000	5,622	5,622	SI	
S.P. 76/ B	Di San Donato in Poggio		0,000	3,302	3,302	NO	Tratto La Piazza: stretto e tortuoso.
S.P. 77	Di San Martino al Vento		0,000	3,520	3,520	NO	Strada stretta e tortuosa.
S.P. 102	Di Vagliagli		0,000	19,762	19,762	SI / NO	Tratto Siena Vagliagli: consentito. Non consentito da Vagliagli a San Giusto in Salcio - Radda in Chianti: strada stretta con tornanti e sterrata e ponti con limitazione di peso alla progr. Km. 13+850
S.P. 111/ A	Di Monteaperti	Tratto Pancole	0,000	5,500	5,500	SI	
S.P. 111/ B	Di Monteaperti	Tratto S. Chiara	0,000	6,800	6,800	SI	
S.P. 114/ A	Traversa del Chianti	Tratto Lecchi	0,000	8,200	8,200	NO	Tratto Lecchi: molto stretta dentro centro abitato di Lecchi alla progr. Km. 2+000. Divieto di transito ai veicoli di massa superiore a T. 7,5 dentro il centro abitato di Lecchi, tra il Km. 1+825 ed il Km. 2+355.
S.P. 114/ B	Traversa del Chianti	Tratto Monti	0,000	5,850	5,850	NO	Tratto Monti – Brolio stretta.

\*\* la dicitura SI / NO significa che il tratto in parte è percorribile, cioè fino alla limitazione.

<b>S.P. 114/ C</b>	Traversa del Chianti	Tratto Castelvecchi	0,000	6,405	6,405	NO	In Comune di Radda in Chianti nel tratto: bivio Volpaia – confine provincia di Firenze. Tratto di Castelvecchi stretta con tornanti e in parte sterrata.
<b>S.P. 119</b>	Delle Badesse		0,000	11,980	11,980	SI	
<b>S.P. 119</b>	Delle Badesse	Tratto "il Braccio"	0,000	0,165	0,165	NO	Tratto interno alle abitazioni
<b>S.P. 130</b>	Di Castagnoli		0,150	12,030	11,880	SI / NO	Consentito dal Km. 0+000 al Km. 5+900. Non consentito dal Km. 5+900 al Km. 12+030: tratto sterrato, stretto, tortuoso con tornanti e con limite di peso su ponte Borro Pagione (massa superiore a 200 q.)
<b>S.P. 408</b>	Di Montevarchi		1,100	33,875	32,775	SI	
<b>S.P. 484</b>	Del Castello di Brolio		0,000	22,000	22,000	SI	
<b>S.P. 540</b>	Di Val D'Ambra		18,520	22,646	4,126	SI	
<b>S.P. 541</b>	Traversa Maremmana		20,600	24,725	4,125	SI	
<b>S.R. 2</b>	Cassia		231,650	251,714	20,064	SI	
<b>S.R. 2</b>	Cassia		200,800	221,820	21,020	SI/NO	Al km. 221+000 ponte sul fiume Ombrone : divieto di transito ai veicoli di massa superiore a 44T.
<b>S.R. 222</b>	Chiantigiana		34,670	60,580	25,910	SI	
<b>S.R. 429</b>	Di Val D'Elsa		0,000	17,820	17,820	SI	
<b>S.R. 429</b>	Di Val D'Elsa		19,800	37,630	17,830	SI	
<b>S.P. 11/ A</b>	Traverse della Si/PG	Rigomagno	0,000	1,840	1,840	SI	
<b>S.P. 11/ B</b>	Traverse della Si/PG	Del Calcione	0,000	3,300	3,300	SI	
<b>S.P. 12</b>	Traversa Romana - lauretana		0,000	14,625	14,625	NO	Chiusa al Km. 8+900 per frana
<b>S.P. 26</b>	Asciano - Rapolano		0,000	7,400	7,400	NO	Divieto di transito ai veicoli d'altezza superiore a 3,50 m. e di larghezza superiore a 2,30 m.
<b>S.P. 34/ A</b>	Di Murlo		0,000	6,700	6,700	NO	Chiusa al Km. 5+100 per problemi strutturali al ponte sul fiume Sorra
<b>S.P. 34/ C</b>	Di Murlo		0,000	12,680	12,680	SI	
<b>S.P. 64/ A</b>	Di Serre diRapolano		0,000	3,860	3,860	SI	
<b>S.P. 64/ B</b>	Di Serre diRapolano		0,000	1,730	1,730	NO	In comune di Rapolano solo tratto compreso tra l'innesto strada di circonvallazione di Serre di Rapolano all'innesto con la S.P. n. 26 Asciano-Rapolano. Strada Stretta (Cavalcavia S. Martino) Limitazione di peso a 35 q. tra il Km. 2+750 e 3+300, e di 19 t tra il Km. 3+300 e 3+600
<b>S.P. 64/ C</b>	Di Serre diRapolano		0,000	0,400	0,400	SI	

\*\* la dicitura SI / NO significa che il tratto in parte è percorribile, cioè fino alla limitazione.

<b>S.P. 64/ D</b>	Di Serre diRapolano		2,250	3,575	1,325	SI	
<b>S.P. 136</b>	Traversa Romana Aretina		0,200	5,000	4,800	SI	
<b>S.P. 33</b>	Della Rocca di Crevole		11,700	12,130	0,430	SI	
<b>S.P. 438</b>	Lauretana		0,000	19,240	19,240	SI	
<b>S.P. 74/ A</b>	Traversa Monteriggioni - Casole	Tratto Abbadia isola - Strove S. Giulia	0,000	6,600	6,600	SI	
<b>S.P. 101</b>	Di Montemaggio	Tratto dal Ceppo alle Volte Basse	0,000	8,040	8,040	SI	
<b>S.P. 1</b>	di San Gimignano		3,500	23,150	19,650	SI / NO	Tratto interno al centro abitato di S. Gimignano. Limite di peso a 22 T. (ordinanza Comunale)
<b>S.P. 3/ A</b>	delle Galleraie	Tratto SP 541- Confine Provincia di Grosseto	0,000	20,700	20,700	SI	
<b>S.P. 3/ B</b>	delle Galleraie	Tratto Delle Terme	0,000	1,400	1,400	NO	Larghezza carreggiata limitata e forti pendenze
<b>S.P. 4</b>	di Petriolo		0,000	5,000	5,000	NO	Larghezza carreggiata limitata e forti pendenze
<b>S.P. 27/ A</b>	Di Casole d 'Elsa	Tratto da Casole d'Elsa a Colle Val d' Elsa	0,000	10,690	10,690	SI	
<b>S.P. 27/ B</b>	Di Casole d 'Elsa	Tratto Cavallano - confine Prov. Pisa	0,000	6,100	6,100	SI / NO	Limite di peso a 30 T.Tratto dal Vallone al confine con la Provincia di Pisa. Ordinanza n. 73 del 07/09/1992
<b>S.P. 27/ C</b>	Di Casole d 'Elsa	Tratto Omo Morto - Speranza	0,000	3,830	3,830	SI	
<b>S.P. 28</b>	Di Mensano	Tratto da S.P. 73 a Casole d' Elsa	0,000	9,810	9,810	SI	
<b>S.P. 29</b>	Di Monteguidi	Tratto da S.P. 28 a confine con Prov. Di Pisa	0,000	7,200	7,200	SI	
<b>S.P. 31/ A</b>	Di Chiusdino	Tratto da Ponte Feccia - S.P. 441	0,000	14,000	14,000	SI	
<b>S.P. 31/ B</b>	Di Chiusdino	Tratto Ciciano a confine Prov. Grosseto	0,000	1,850	1,850	SI	
<b>S.P. 32/ A</b>	Delle Pinete	Tratto Monticiano - S.S. 223	0,000	13,600	13,600	SI	Presenza di tornanti
<b>S.P. 32/ B</b>	Delle Pinete	Tratto la Pineta - Iesa / S.S. 223	0,000	9,800	9,800	NO	Larghezza limitata in tratti con forti pendenza
<b>S.P. 35/ A</b>	Di Radicondoli	Tratto Radicondoli - S.P. 3	0,000	2,090	2,090	SI	
<b>S.P. 35/ B</b>	Di Radicondoli	Tratto Radicondoli - Prov. Di Pisa	0,000	7,220	7,220	NO	Ponte sul fiume Cecina senso unico alternato. Ordinanza n. 1215 del 05/04/2012. Chiusura al traffico per frane dal Km. 2+450 al Km. 2+700 (Ordinanza n. 1315 e n. 1338)
<b>S.P. 35/ C</b>	Di Radicondoli	Tratto Sesta - Roghicce	0,000	4,590	4,590	SI / NO	Limite di peso a T. 33 dal Km. 1+900 al Km. 2+200 per n. 2 ponticelli. Ordinanza n.1148 del 15/02/2011. Divieto di transito a tutti i veicoli con massa superiore a T. 6 e larghezza superiore a m. 2,20, dal Km. 3+035 al Km. 4+270 (Ordinanza n. 1414 del 30/04/2015)

\*\* la dicitura SI / NO significa che il tratto in parte è percorribile, cioè fino alla limitazione.

<b>S.P. 35/ D</b>	Di Radicondoli	Da S.P. 35/B presso Madonna Olii a S.P. 3/A presso Montingegnoli	0,000	3,500	3,500	SI	
<b>S.P. 36</b>	Di Colle val D'Elsa		0,000	5,600	5,600	SI	
<b>S.P. 37</b>	Di Sovicille		0,000	5,960	5,960	SI	
<b>S.P. 47</b>	Di Castel S. Gimignano		0,000	11,900	11,900	SI	
<b>S.P. 52</b>	Della Montagnola Senese		0,000	14,900	14,900	SI / NO	Nel tratto Sovicille Pievescola larghezza limitata con forti pendenze
<b>S.P. 69</b>	Di Cellole		0,000	6,200	6,200	SI	
<b>S.P. 73 Bis</b>	Senese Aretina		33,050	73,220	40,170	SI	
<b>S.P. 74/ B</b>	Traversa Monteriggioni - Casole	Da S.P. 541 loc. Ponte S. Giulia a S.P. 27/A loc. Brulli	6,600	14,300	7,700	SI	Da S.P. 541 a Mensanello larghezza limitata con forti pendenze
<b>S.P. 95</b>	Di Piano D'Elsa	Dal centro abitato di Poggibonsi al centro abitato di Badia a Elmi	0,500	12,300	11,800	NO	Limite di peso a T. 24 e agli autoarticolati e autotreni dal Km. 6+230 in loc. Ulignano al Km. 11+900 in loc. Badia Elmi istituito con ordinanza n. 1267 del 22/03/2013. Chiusura al traffico dal Km. 11+700 al Km. 11+900 in loc. Badia Elmi istituita con Ordinanza n. 1183 del 09/08/2011.
<b>S.P. 99</b>	Del Piano di Rosia	Tratto da S.S.223 Loc. Ponticini al centro abitato di Rosia	0,000	6,200	6,200	SI	
<b>S.P. 101/ A</b>	Di Montemaggio	Da S.P. 74/A in loc. ponte S. Giulia a S.P. 101/B in loc. Pian del Lago	0,000	21,640	21,640	NO	da bivio S.Colomba a S.P. 74/a loc. Ponte di S. Giulia larghezza carreggiata limitata con forti pendenze
<b>S.P. 105/ A</b>	Di Ampugnano	Tratto Aeroporto	0,000	0,800	0,800	SI	
<b>S.P. 105/ B</b>	Di Ampugnano	Tratto S.P. 37 - S. Rocco	0,000	5,250	5,250	SI	
<b>S.P. 107</b>	Di Montalcinello	da S.P. 31/A loc. La Battellona a S.P. 3/A loc. Montingegno	0,000	10,680	10,680	SI / NO	Limite di peso a T. 33dal Km. 1+800 al Km. 2+000 sul ponte torrente Saio. Ordinanza n. 108 del 23/11/1994
<b>S.P. 127</b>	Di Ulignano	Tratto dal centro abitato di S. Gimignano a Ulignano	0,000	7,900	7,900	SI	Abitato di ulignano larghezza limitata con tornante,. In tutto il tratto della S.P. 127 larghezza limitata con forti pendenze.
<b>S.P. 441</b>	Massetana	Da Loc. Feccia su S.P 73 Bis - a confine con la Provincia di Grosseto	0,000	10,500	10,500	SI	
<b>S.P. 541</b>	Traversa Maremmana		0,000	20,600	20,600	SI	
<b>S.R. 68</b>	Di Val di Cecina	Da centro abitato di Colle Val D'Elsa al centro abitato di Poggibonsi	67,200	69,850	2,650	SI	
<b>S.R. 68</b>	Di Val di Cecina	Dal confine con la provincia di Pisa al centro abitato di Colle Val D'Elsa	53,170	63,200	10,030	SI	
<b>S.R. 429bis</b>	Di Val d' Elsa	Nuova varioante dallo svincolo in loc. Ponte Spada alla rotatoria di Badia Elmi	2+000	11+900	9,900	SI	
<b>S.P. 23/ A</b>	Di Grotti	Monteroni d'Arbia - Radi	0,000	4,270	4,270	SI / NO	Tratto Monteroni d'Arbia Ville di Corsano. Limitazione di peso a 33 T. (Torrente Sorra).

\*\* la dicitura SI / NO significa che il tratto in parte è percorribile, cioè fino alla limitazione.



<b>S.P. 23/ B</b>	Di Grotti	Radi - Ville di Corsano	4,270	8,760	4,490	NO	Stretta
<b>S.P. 23/ C</b>	Di Grotti	Ville di Corsano - Bagnaia	8,760	14,320	5,560	NO	Stretta e sterrata
<b>S.P. 33</b>	Della Rocca di Crevole	Dalla S.S. 223 al 1° bivio per Vescovado	0,000	11,700	11,700	SI	
<b>S.P. 34/ B</b>	Di Murlo		2,900	12,040	9,140	SI / NO	Tratto Radi-Vescovado: stretta e sterrata
<b>S.P. 46</b>	Delle Ville di Corsano		0,000	16,500	16,500	SI	
<b>S.P. 10/ A</b>	Lauretana		0,000	15,700	15,700	SI	
<b>S.P. 11/ C</b>	Traverse della Si/PG	La Cappella	0,000	1,660	1,660	SI	
<b>S.P. 11/ D</b>	Traverse della Si/PG	La Fratta	0,000	5,220	5,220	SI	
<b>S.P. 11/ E</b>	Traverse della Si/PG	Poggi Gialli	0,780	2,920	2,140	SI	
<b>S.P. 11/ F</b>	Traverse della Si/PG	La Caselle	0,860	2,615	1,755	SI / NO	Transito vietato ai veicoli di massa superiore a 3.5 T. (dal Km. 0+000 al Km. 0+900)
<b>S.P. 13</b>	Sinalunga - Foiano		1,330	4,000	2,670	SI	
<b>S.P. 14/ A</b>	Traversa dei Monti	Amorosa	0,000	6,800	6,800	SI	
<b>S.P. 14</b>	Traversa dei Monti		6,600	27,365	20,765	SI	
<b>S.P. 38/ A</b>	Di Trequanda		0,000	10,600	10,600	SI	
<b>S.P. 38/ B</b>	Di Trequanda		0,000	4,800	4,800	SI	
<b>S.P. 38/ C</b>	Di Trequanda		0,000	9,500	9,500	NO	Divieto di transito ai mezzi di massa superiore a 18 t. dalla progr. Km. 0+000 fino alla progr. Km. 8+200
<b>S.P. 38/ D</b>	Di Trequanda		0,000	4,000	4,000	SI	
<b>S.P. 60/ A</b>	Del Pecorile		0,500	13,100	12,600	SI	
<b>S.P. 60/ B</b>	Del Pecorile		0,000	3,600	3,600	SI	
<b>S.P. 60/ B</b>	Del Pecorile	Variante centro abitato di Chiusure	2,100	2,603	0,503	SI	
<b>S.P. 63/ B</b>	Di Sinalunga		0,500	3,690	3,190	SI	
<b>S.P. 63/ C</b>	Di Sinalunga		0,550	2,330	1,780	SI	
<b>S.P. 63/ E</b>	Di Sinalunga		0,550	1,400	0,850	SI	
<b>S.P. 75</b>	Di Pieve a Salti		0,000	9,500	9,500	SI	
<b>S.P. 137</b>	Di Celamonti		0,000	8,600	8,600	SI	
<b>S.P. 138</b>	Di Rigomagno		0,000	1,590	1,590	SI	
<b>S.P. 326</b>	Di Rapolano		25,700	39,200	13,500	SI	
<b>S.P. 327</b>	Di Foiano		22,050	28,900	6,850	SI / NO	Percorrenza cavalcavia autostradale A1 posto al Km. 22+950 consentito fino a T. 44,00. Oltre occorre il nullasota dell' Autostrade per l'Italia
<b>S.P. 327/ VAR</b>	Di Foiano	Variante di Foiano			1,700	SI	
<b>S.P. 451</b>	Di Monte Oliveto		0,000	17,200	17,200	NO	Limitazione di peso a 30 q. Strada Stretta. Tratto interessato da Chiusure ad Asciano

\*\* la dicitura SI / NO significa che il tratto in parte è percorribile, cioè fino alla limitazione.

<b>S.P. 10/ B</b>	Lauretana		0,000	12,730	12,730	SI / NO	Transito vietato ai veicoli di massa superiore a 20 T. dal Km. 3+266 al Km. 3+283. Altezza massima m. 3,80 al km. 2+700.
<b>S.P. 10/ C</b>	Lauretana		0,000	1,200	1,200	SI	
<b>S.P. 15</b>	Traversa Val di Chiana		0,000	10,854	10,854	SI	
<b>S.P. 17/ A</b>	Traversa di Montepulciano		0,000	7,113	7,113	SI	
<b>S.P. 17/ B</b>	Traversa di Montepulciano		0,000	2,750	2,750	SI	
<b>S.P. 18/ E</b>	Del Monte Amiata		0,000	11,239	11,239	SI / NO	Chiusura al transito del ponte sul fiume Orcia dal Km. 8+770 al Km. 8+870
<b>S.P. 19</b>	Di Sarteano		0,000	7,250	7,250	SI	
<b>S.P. 20</b>	Traversa Cassia - Aurelia		0,000	5,200	5,200	SI	
<b>S.P. 30</b>	Della Chiana		0,000	7,490	7,490	SI	
<b>S.P. 40/ A</b>	Traversa Amiata - Chianciano		6,100	15,100	9,000	SI / NO	Divieto di transito ai veicoli di massa superiore a T. 7,5 nel centro abitato di Chianciano dal km. 14+350 (incrocio con Via Galilei) al Km. 15+120. <u>Ordinanza Comunale</u>
<b>S.P. 49/ A</b>	Di Chiusi e del Lago		0,000	0,900	0,900	SI	
<b>S.P. 49/ B</b>	Di Chiusi e del Lago		0,000	2,200	2,200	SI / NO	Divieto di circolazione per i veicoli provenienti dalla Provincia di Perugia con direzione Chiusi di massa complessiva superiore a 3,5 T. dal Km. 0+000 al Km. 1+250
<b>S.P. 49/ C</b>	Di Chiusi e del Lago		0,000	2,100	2,100	SI	
<b>S.P. 50/ A</b>	Di Francavilla e Passo alla Querce		0,000	4,250	4,250	NO	Divieto di transito ai veicoli di massa complessiva a pieno carico superiore a 18 T. dal km. 0+200 al Km. 4+250. Transito vietato ai veicoli d'altezza superiore a 3,80 m.
<b>S.P. 50/ B</b>	Di Francavilla e Passo alla Querce		0,000	1,400	1,400	SI	
<b>S.P. 53/ A</b>	Di Val D'Orcia		0,000	9,500	9,500	SI	
<b>S.P. 57</b>	Dei Renelli		0,000	4,367	4,367	SI	
<b>S.P. 68/ A</b>	Traverse della Lauretana		0,000	2,340	2,340	SI	
<b>S.P. 68/ B</b>	Traverse della Lauretana		0,000	4,250	4,250	SI	
<b>S.P. 68/ C</b>	Traverse della Lauretana		0,000	1,460	1,460	SI	
<b>S.P. 71/ A</b>	Di Castelmuzio e Petrolio		0,000	12,280	12,280	SI / NO	Divieto di transito per i veicoli con massa a pieno carico superiore a 19 t. dal Km. 9+850 fino alla progr. Km. 9+950
<b>S.P. 71/ B</b>	Di Castelmuzio e Petrolio		0,000	10,250	10,250	SI	

\*\* la dicitura SI / NO significa che il tratto in parte è percorribile, cioè fino alla limitazione.

<b>S.P. 88/ A</b>	Di Monticchiello		0,000	12,924	12,924	SI	
<b>S.P. 88/ B</b>	Di Monticchiello		0,000	3,900	3,900	SI / NO	Divieto di transito ai veicoli con massa superiore a 3,5 T. dal Km 0+ 740 al Km. 0+810
<b>S.P. 135/ A</b>	Di Montepulciano		0,000	7,325	7,325	SI	
<b>S.P. 135/ B</b>	Di Montepulciano		0,000	1,670	1,670	NO	Divieto di transito ai veicoli con massa pieno carico superiore a 3,5 T. lungo l'intero tratto di competenza provinciale
<b>S.P. 146</b>	Di Chianciano		0,600	47,097	46,497	SI / NO	Divieto di circolazione all'interno del centro abitato di Chiusi dei veicoli e complessi di veicoli destinati al trasporto di cose, aventi massa complessiva superiore a 7,5 T. (ordinanza Comunale del 2006). Sentire il Comune di Chiusi per conferma. Divieto di transito ai mezzi pesanti nel centro abitato di Chianciano per il periodo estivo. Ordinanza Comunale. Sentire il Comune di Chianciano per conferma.
<b>S.P. 321</b>	Del Polacco		0,000	5,000	5,000	SI	
<b>S.P. 326</b>	Di Rapolano	Da bivio di Nottola a Chiusi	39,200	55,865	169,665	SI	
<b>S.P. 454</b>	Di pozzuolo		11,785	15,385	3,600	SI	
<b>S.P. 478</b>	Di Sarteano		0,000	6,200	6,200	SI/NO	Divieto di transito ai veicoli di massa superiore a 40T. sul ponte posto al Km. 0+800
<b>S.R. 2</b>	Cassia		173,443	184,800	11,357	SI	
<b>S.P.</b>	Vecchia Senese	Tratto in carico alla Provincia di Siena: gli ultimi 150 m.				SI / NO	Divieto di transito ai mezzi con massa a pieno carico superiore a 7,5 T. nel tratto discendente.
<b>S.P. 438</b>	Lauretana	Incrocio S.P. 26 al Km. 26,850	19,240	26,850	26,850	SI	
<b>S.P. 24/ A</b>	Di Radicofani		0,000	8,500	8,500	SI/NO	Divieto di transito ai veicoli di massa superiore a 40T. sul ponte posto al Km. 1+050
<b>S.P. 40/ B</b>	Traversa Amiata - Chianciano		0,000	1,920	1,920	SI	
<b>S.P. 53/ B</b>	Di Val D'Orcia		10,790	26,600	15,810	SI	
<b>S.P. 96</b>	Di Contignano		0,000	10,800	10,800	SI	
<b>S.P. 126</b>	Di Castiglioncello del Trinoro		0,000	11,200	11,200	SI/NO	Divieto di transito per autotreni ed autoarticolati dal Km. 0+000 fino al Km. 7+450. Ordinanza n. 1337 del 20/02/2014
<b>S.P. 14</b>	Traversa dei Monti		28,500	52,030	23,530	SI	
<b>S.P. 18/ A</b>	Del Monte Amiata		0,000	17,300	17,300	NO	Ponticelli a lastroni fatiscenti dal Km. 0+000 al Km. 8+000 e presenza al Km. 16+900 Ponte Indivina non collaudato
<b>S.P. 18/ B</b>	Del Monte Amiata		17,300	24,100	6,800	SI	
<b>S.P. 18/ C</b>	Del Monte Amiata		0,000	11,500	11,500	SI	

\*\* la dicitura SI / NO significa che il tratto in parte è percorribile, cioè fino alla limitazione.

<b>S.P. 18/ D</b>	Del Monte Amiata		0,000	16,000	16,000	NO	Dal Km. 8+200 al Km. 16+000 causa presenza limite a T. 18.
<b>S.P. 20/ B</b>	Traversa Cassia - Aurelia		0,000	5,000	5,000	SI	
<b>S.P. 21</b>	Di Cetona		0,000	6,430	6,430	SI	
<b>S.P. 22</b>	Della Grossola		0,000	3,700	3,700	NO	Causa ponte sul fiume Orcia ad Arco in muratura molto alto non collaudato
<b>S.P. 25</b>	Del Quaranta		0,000	2,000	2,000	NO	Strada stretta e divieto di transito ai veicoli con massa superiore a 3,5 tonnellate.
<b>S.P. 34</b>	Di Murlo		0,000	2,900	2,900	NO	Limite di peso Ponte torrente Stile a T. 15. Limite di peso ponte su Ombrone a T. 7
<b>S.P. 39</b>	Dei combattenti		0,000	5,500	5,500	NO	Limitazione di peso a 10 t. e forti pendenze. (Segnaletica esistente).
<b>S.P. 41</b>	Di Treviniano		0,000	5,700	5,700	NO	Causa ponticelli fatiscenti
<b>S.P. 45</b>	Del Brunello		0,000	9,485	9,485	NO	causa ponte ad arco in muratura molto alto non collaudato
<b>S.P. 54</b>	Della Valle del Rigo		0,000	9,800	9,800	NO	causa ponti ad arco in muratura molto alti non collaudati
<b>S.P. 55/ A</b>	Della Badia di S. Antimo		0,000	12,900	12,900	SI	
<b>S.P. 61</b>	Di Bagni S. Filippo		0,000	7,300	7,300	SI	
<b>S.P. 65/ A</b>	Del Vivo D'Orcia		0,000	8,300	8,300	SI / NO	Tratto finale a Rigale. Strada con forti pendenze e in corrispondenza del centro abitato di Vivo d'Orcia, carreggiata stretta, larghezza minore di m. 5.00.
<b>S.P. 65/ B</b>	Del Vivo D'Orcia		0,000	2,400	2,400	SI	
<b>S.P. 66</b>	Dell'Abetina		0,000	5,600	5,600	SI	
<b>S.P. 81/ A</b>	Di Vetta Amiata		0,000	12,300	12,300	NO	Ponticelli stretti e forti pendenze.
<b>S.P. 81/ B</b>	Di Vetta Amiata		0,000	0,700	0,700	SI	
<b>S.P. 81/ B</b>	Di Vetta Amiata		0,000	6,000	6,000	SI	
<b>S.P. 82/ A</b>	Di S. Casciano Bagni		0,000	1,900	1,900	SI	
<b>S.P. 82/ B</b>	Di S. Casciano Bagni		0,000	2,200	2,200	SI	
<b>S.P. 82/ C</b>	Di S. Casciano Bagni		0,000	4,300	4,300	SI	
<b>S.P. 82/ D</b>	Di S. Casciano Bagni		0,000	8,210	8,210	NO	Tratto S. Casciano-Fighine. Loc. Palazzone. Forti pendenze e curve a stretto raggio. Limite a 18 t. dal Km. 1+850 al Km. 7+400. Dal Km. 7+400 fino alla fine, la limitazione è di 5,00 t. Fondo stradale a macadam
<b>S.P. 89</b>	Della Montagna di Cetona		0,000	14,460	14,460	SI	
<b>S.P. 103</b>	Di Castiglion del Bosco		0,000	15,850	15,850	SI	
<b>S.P. 113</b>	Del Banditone		0,000	6,850	6,850	SI	
<b>S.P. 117</b>	La Maremmana		0,000	11,400	11,400	SI	

\*\* la dicitura SI / NO significa che il tratto in parte è percorribile, cioè fino alla limitazione.

<b>S.P. 321</b>	Del Polacco		5,000	36,400	31,400	SI	
<b>S.P. 323</b>	Del Monte Amiata		0,000	12,400	12,400	SI	
<b>S.R. 2</b>	Cassia		141,300	173,443	32,143	SI/NO	Chiusa al traffico al Km. 152+700 in corrispondenza del fiume Paglia per cedimento strutturale del ponte
<b>S.R. 2</b>	Cassia		184,800	200,800	16,000	SI	
<b>S.P. 40/ A</b>	Traversa Amiata - Chianciano		0,000	6,100	6,100	SI	
<b>S.P. 53/ A</b>	Di Val D'Orcia		9,500	10,790	1,290	SI	
<b>S.P. 478</b>	Di Sarteano		6,200	33,450	27,250		
<b>S.P. 82/ E</b>	Di S. Casciano Bagni		0,000	0,630	0,630	SI	
<b>S.R. 2</b>	Cassia		167,500	171,500	4,000	SI	

\*\* la dicitura SI / NO significa che il tratto in parte è percorribile, cioè fino alla limitazione.

Nullaosta preventivo per l'anno 2016 dei Comuni della Provincia di Siena in base al transito di veicoli eccezionali di cui sotto specificati:

- a) Automezzi, mezzi d'opera, autogrù, con massa complessiva fino a t. 33 (aventi sagoma regolare)
- b) Automezzi, mezzi d'opera, autogrù, con massa complessiva da t. 33 fino a t. 60
- c) Autogrù / trasporti con massa da t. 33 fino a t. 60 con sagoma massima di m. 2,75 in larghezza e m. 4,30 in altezza
- d) Autogrù / trasporti con massa da t. 33 fino a t. 60 con sagoma massima di m. 3,00 in larghezza e m. 4,30 in altezza
- e) Autogrù / trasporti con massa da t. 33 fino a t. 60 con sagoma massima di m. 3,30 in larghezza e m. 4,30 in altezza
- f) Autogrù / trasporti con massa oltre t. 60 e fino a t. 84 con sagoma massima di m. 3,30 in larghezza e m. 4,30 in altezza
- g) Trasporti aventi dimensioni in altezza fino a m. 4,30, con larghezza (m. 2,55) e lunghezza (m. 16,50) regolari
- h) Automezzi trasportanti: macchine operatrici da cantiere (massa complessiva a pieno carico non superiore a t. 56) manufatti indivisibili, blocchi di pietra naturale, coils e laminati grezzi, che rientrano nelle dimensioni di: altezza m. 4,30 – larghezza m. 3 – lunghezza m. 20
- i) Automezzi trasportanti: macchine operatrici da cantiere (massa complessiva a pieno carico non superiore a t. 56) manufatti indivisibili, blocchi di pietra naturale, coils e laminati grezzi, che rientrano nelle dimensioni di: altezza m. 4,30 – larghezza m. 2,55 – lunghezza m. 25
- l) Automezzi trasportanti pali e/o tralicci di lunghezza fino a m. 14,00
- m) Macchine agricole tipo: vendemmiatrice – raccogli pomodori- mietitrebbia e trattori trainanti attrezzi agricoli

**Per i Comuni che non hanno rilasciato nullaosta al transito dei veicoli prima specificati, la Ditta dovrà prendere contatto personalmente con il Comando di Polizia Municipale del Comune in cui deve effettuare il transito.**

### **Comune di Abbadia S.S.:**

E' consentito il transito ai mezzi di cui all'elenco.

### **Comune di Asciano:**

Nell'attraversamento delle strade Comunali, la Ditta dovrà di volta in volta, valutare il transito con la Polizia Municipale.

### **Comune di Buconvento:**

Il transito ai mezzi di cui all'elenco è subordinato all'osservanza della segnaletica stradale, sia fissa che temporanea posizionata in loco.

### **Comune di Casole d'Elsa:**

Nell'attraversamento delle strade Comunali, la Ditta dovrà di volta in volta, valutare il transito con la Polizia Municipale.

### **Comune di Castellina in Chianti:**

Consentito il transito alle macchine agricole tipo vendemmiatrice-raccogli pomodori- mietitrebbia - nelle seguenti strade: S.C. n. 3 "Del Cimitero di S. Maria a Grignano; S.C. 5 Capraie - Dame; S.C. n. 6 "Di Ricavo"; S.C. n. 7 "Di Pietrafitta"; S.C. n. 8 "Di S.Agnese"; S.C. n. 10 "Di Cispiano"; S.C. 11 "Di San Quirico"; S.C. n. 12 "Dei Ribaldoni"; S.C. n. 13 "Di San Niccolò"; S.C. n. 30 "Del Mandorlo"; S.C. n. 33 "Fornace Soderi Cappellino Bombi"; S.C. n. 35 "Di Tregole"; S.C. n. 36 "Di Vagliagli"; S.C. n. 37 "Di Fonterutoli"; S.C. n. 39 "Fonterutoli – Bombi"; S.C. n. 41 "Delle Masse"; S.C. n. 43 "Di Rencine";

Nell'attraversamento delle strade Comunali, per tutte le altre tipologie di mezzi, la Ditta dovrà di volta in volta, valutare il transito con la Polizia Municipale.

### **Comune di Castelnuovo Berardenga:**

Si allega risposta a nostra richiesta di Nullaosta preventivo.

### **Castiglione d'Orcia:**

E' consentito il transito ai mezzi di cui all'elenco.

### **Comune di Cetona:**

E' consentito il transito agli automezzi, mezzi d'opera, autogrù, con massa complessiva fino a t. 33 (aventi sagoma regolare) e alle Macchine agricole tipo: vendemmiatrice – raccogli pomodori-mietitrebbia e trattori trainanti attrezzi agricoli con le seguenti prescrizioni:

- Devono essere rispettati i divieti o limitazioni imposti sul luogo con relativa segnaletica stradale;
- Al transito dei mezzi sulle strade comunali deve essere applicata la scorta tecnica.

La Ditta per quanto possibile, deve avvisare telefonicamente del transito, il Comando Polizia Municipale ai numeri 0578/237636 –7 oppure 329-2985435/6/4.



### **Comune di Chianciano:**

E' consentito il transito ai mezzi di cui all'elenco relativamente a Viale Dante, Via Vecchia Senese limitatamente nel percorso a salire, Via G. Galilei limitatamente al tratto da Via Vecchia Senese a Via della Vittoria, Via della Vittoria

### **Comune di Chiusdino:**

Non è consentito il transito ai veicoli eccezionali aventi sagoma massima in lunghezza di m. 12 e massa complessiva di 33 T.

### **Comune di Chiusi:**

Nel territorio del Comune di Chiusi è stato istituito il divieto di transito ai veicoli destinati al trasporto di cose aventi massa complessiva superiore a 7,5, t. Il Comando di Polizia Municipale, autorizzerà di volta in volta il transito dei veicoli superiori a tale peso.

### **Comune di Colle Val d'Elsa:**

Si allega risposta a nostra richiesta di Nullaosta preventivo.

### **Comune di Gaiole in Chianti:**

E' consentito il transito ai mezzi di cui all'elenco nelle seguenti strade Comunali:

- N. 1 Di Spaltenna: da Gaiole in Chianti a Spaltenna
- N. 7 Di Montegrossi: da SP 408 (ex SS) a Montegrossi
- N. 2 Di Vertine: da Gaiole a Vertine
- N. 3 Bivio di S. Donato: da Vertine a bivio S. Donato
- N. 8 Di Badia: da Osteria a Badia
- N. 21 Del Colle: da Palazzino a il Colle
- N. 22 Di Lucignano: da Monti a Lucignano
- N. 24 Di S. Regolo: da Brolio a S. Regolo (SP 408)
- N. 26 Di Lucignano: da S. Cristina a Lucignano
- N. 28 Di Bagnolo: Starda Ponte Bagnolo
- N. 30 Di S. Vincenti: da S.P. Nusenna a S. Vincenti
- N. 34 Dell'Aquila: Strada Comunale Starda - Aquila
- N. 37 Delle Granchiaie: da SP 408 a S. Sano
- N. 38 Di Ponte Rosso: da bivio S:C. 37 a Ponte Rosso
- N. 40 Di San Polo: da S.P. di Lecchi a San Polo.

### **Comune di Montalcino:**

E' consentito il transito ai mezzi di cui all'elenco. In caso di transiti in luoghi inusuali e particolari, la Ditta dovrà prendere accordi con l'ufficio di Polizia Municipale.

### **Comune di Montepulciano:**

E' consentito il transito ai mezzi di cui all'elenco fino ad una massa complessiva di 50 T.

Non è consentito il transito in tratti di strada la cui larghezza sia inferiore a 5 metri.



### **Comune di Monteriggioni:**

Nell'attraversamento delle strade Comunali, la Ditta dovrà di volta in volta, valutare il transito con la Polizia Municipale.

### **Comune di Monteroni d'Arbia:**

E' consentito il transito ai mezzi di cui all'elenco ad esclusione del centro abitato di Monteroni d'Arbia per i veicoli di massa superiore a T. 3,5

### **Comune di Monticiano:**

Nell'attraversamento delle strade Comunali, la Ditta dovrà di volta in volta, valutare il transito con la Polizia Municipale.

### **Comune di Murlo:**

Consentito il transito alle macchine agricole tipo vendemmiatrice-raccogli pomodori- mietitrebbia - nelle seguenti strade: S.C. "Della Casanuova"; S.C. "Di Crevole"; S.C. "Di Costabagno"; S.C. "Di Montepescini"; S.C. "Di San Nicola"; S.C. "Di Pratole"; S.C. "De La Befà; Strada Vicinale di "Gavine"; Strada Vicinale di "Viamaggio e Cucculeggia"; Strada Vicinale di "Poggio alle Monache"; Strada Vicinale di "Aiello e Pian di Rotella"; Strada Vicinale "Montepertuso – Montorgiali"; Strada "Vicinale di Pompana".

Nell'attraversamento delle strade Comunali, per tutte le altre tipologie di mezzi, la Ditta dovrà di volta in volta, valutare il transito con la Polizia Municipale.

### **Comune di Piancastagnaio:**

Potrà essere autorizzato il transito dalla Polizia Municipale sulle strade di seguito elencate: Via Giardini del Marchese, Via Fonte Natali, Bretella Pod. Santa Rosa, Bretella Piena Casa di Goro, Via Carboncella, Via Crocifisso, Via Buca di Rocco, Via Casetta, Via Capannacce, Via Poggio La Spina, Via Valletta, Via Vallegelata, Via Quaranta.

### **Comune di Pienza:**

E' consentito il transito ai mezzi di cui all'elenco ad eccezione della strada comunale Madonnino - Borghetto sulla quale vige divieto di transito ai veicoli con portata superiore a 8 t.

### **Comune di Poggibonsi:**

E' consentito il transito ai mezzi di cui all'elenco:

nel tratto urbano S.R.2 (rotatoria di Drove in entrambi i sensi di marcia)

nel tratto urbano ex prov. N. 1 per San Gimignano in entrambi i sensi di marcia.

### **Comune di Radda in Chianti:**

E' consentito il transito ai mezzi di cui all'elenco, nelle strade sottoelencate:

- Strada Comunale della Stella
- Strada Comunale della Badiola
- Strada Comunale di Volpaia
- Strada Comunale di Selvose

**Comune di Radicofani:**

E' consentito il transito agli automezzi, mezzi d'opera, autogrù, con massa complessiva fino a t. 60 sulle strade seguenti:

Via Fonteantese

Via Gramsci

Piazza XXV Aprile

Via Luchini

Via Dante Alighieri

Via Marconi

Zona Artigianale

**Comune di Radicondoli:**

Tratto compreso tra la S.P. 35 di Radicondoli e la S.C. di Anqua (ponte sul fiume Cecina): Transito vietato ai veicoli aventi massa per asse superiore a 4 T.

E' consentito il transito nel tratto compreso tra la S.P. 35 di Radicondoli e la S.C. di Anqua (loc. Sesta).

**Comune di Rapolano Terme:**

E' consentito il transito ai mezzi di cui all'elenco.

**Comune di S. Casciano Bagni:**

Consentito il transito alle macchine agricole tipo vendemmiatrice-raccogli pomodori- mietitrebbia - nelle seguenti strade: Strada della Novella – Vaseppi – Cammattole – Scorcione – Ripe – Casone – Armatello – Forconate.

Nell'attraversamento delle strade Comunali, per tutte le altre tipologie di mezzi, la Ditta dovrà di volta in volta, valutare il transito con la Polizia Municipale.

**Comune di S. Gimignano:**

Si allega risposta a nostra richiesta di Nullaosta preventivo.

**Comune di S. Giovanni d'Asso:**

E' consentito il transito in tutte le Strade Comunali. La ditta deve rispettare la segnaletica stradale, sia fissa che temporanea posizionata in loco.

**Comune di S. Quirico d'Orcia:**

E' consentito il transito ai mezzi di cui all'elenco.

**Comune di Sarteano:**

Nell'attraversamento delle strade Comunali, la Ditta dovrà di volta in volta, valutare il transito con la Polizia Municipale telefonando ai numeri 0578 – 269225/6 o 320-4309943.

**Comune di Siena:**

E' consentito il transito alle categorie di veicoli appartenenti ai punti **a) b)– l) – m)** alle seguenti condizioni:

A) Automezzi, mezzi d'opera, autogrù con massa complessiva fino a t. 33 (aventi sagoma regolare);

B) Automezzi, mezzi d'opera, autogrù con massa complessiva da t. 33 a t. 60 (aventi sagoma regolare) individuati come segue:

- Autoveicoli individuati dall'art. 54 del D.L.vo 30/04/1992 n. 85 (Nuovo Codice della strada, escluso mezzi d'opera, fino alla massa complessiva di quanto stabilito dall'art. 62 del nuovo C.D.S. (esempio limite t. 44 per autoveicoli aventi 5 o più assi);
- Mezzi d'opera individuati dall'art. 54 comma 1) lettera n) del D.L.vo n. 85/1992 fino alla massa complessiva non superiore a quanto stabilito dall'art. 10 comma 8 lettere a) b) (esempio limite t. 56 per i mezzi a 5 o più assi per il trasporto di calcestruzzo con betoniera);
- Macchine operatrici individuati dall'art. 58 del D.L.vo n. 85/1992 fino alla massa limite stabilita dagli art. 114 e 62 del Nuovo Codice della Strada;

L) Automezzi trasportanti pali e/o tralicci di lunghezza fino a m. 14,00;

M) Macchine agricole tipo: vendemmiatrice – raccogli pomodori – mietitrebbia e trattori trainanti attrezzi agricoli.

Solo sulle strade sottoelencate:

- 1) Viale Toselli;
- 2) S.S. 73 Levante (tratto da Viale Toselli a Strada del Ruffolo);
- 3) Via delle Province;
- 4) Via Banchi;
- 5) Via Massetana Romana;
- 6) Via Cassia Sud – Strada Regionale n. 2 Cassia (tratto da incrocio con Via Massetana Romana alla loc. Coroncina);
- 7) Strada Provinciale n. 73 Senese Aretina denominata S.S. 73 Ponente – (Tratto dalla progr. Km. 73+220 innesto strada di Pescaia alla progr. Km. 76+140 in loc. Costalpino);
- 8) Strada provinciale n. 136 “Traversa Romana Aretina” (Tratto in prossimità innesto con S.R. n. 2 Cassia”).
- 9) Strada Provinciale n. 408 di Montevarchi (Tratto Viale Toselli in loc. Madonnina Rossa – Loc. Botteganuova);
- 10) Strada Regionale n. 2 Cassia (Tratto rotatoria Loc. Fontebecci – Bivio Uopini);
- 11) Strada Regionale n. 222 Chiantigiana (Tratto loc. Fontebecci innesto strada di Vico Alto);
- 12) S.P. 46 Ville di Corsano (dalla progr. 17+032 innesto S.S. 73 Ponente alla progr. 16+500 in loc. Monastero);

**Comune di Sinalunga:**

E' consentito il transito ai mezzi di cui all'elenco.



**Comune di Sovicille:**

E' consentito il transito ai mezzi di cui all'elenco, nelle seguenti strade per le categorie dei veicoli sotto specificati:

<b>S.C.</b>	<b>Denominazione strada</b>	<b>Categoria veicoli consentiti</b>
1	Da Celsa agli Incrociati	A e M
2	Cetinale - Pernina	M
3*	Della Montagnola	A e M
4	Toiano – Caldana - Poggiarello	A e M
6	Di San Giusto	M
8	Di Tegoia	A e M
9	Tegoia - Molli	M
10	Tegoia – Cerbaia – Tonni	A e M
12	Di Tonni	A e M
13	Cuove – Barontoli – Cerreto Selva	A e M
15	Via Europa – Carpineto	A e M
16	Da Malignano al Padule	A e M
17	Del Padule	A e M
18	Ex. Statale Grossetana bivio Barontoli – 223 e Fabbricaccia	A – B - M
19	Da San Rocco a Brucciano	A e M
20	Di Bagnaia	A e M
21	Di Torri	A e M
22	Di Stigliano	A e M
24	Di Brenna	A e M
26**	Di Orgia	A e M
28**	Da Orgia a Recenza	A e M
29	Di Ampugnano	A e M
30	Della Macchia	A – B - M
31	Di Pian dei Mori (accesso Batani)	A – B - M
32	Di Pian dei Mori (accesso Betti e Sinatti)	A – B - M
* Strada con divieto di transito per autotreni – autoarticolati – autobus extraurbani		
** Ponte sul fiume Merse con limite di Peso. Transito consentito dal guado in condizione di asciutto		

**Comune di Torrita di Siena:**

E' consentito il transito ai mezzi di cui all'elenco.

**Comune di Trequanda:**

E' consentito il transito solo per le Mietitrebbia e trattori trainanti attrezzi agricoli nelle seguenti strade Comunali:

- S.C. delle Reggi – S. Ambrogio; S.C. di Salimbeni; S.C. Castelmuzio – Montisi; S.C. del Cimitero di Trequanda; S.C. di Caviglioni; S.C. di Belvedere; S.C. di Colle.



COMUNE DI  
CASTELNUOVO BERARDENGA  
(PROVINCIA DI SIENA)

*cittastore* rete internazionale delle città del buon vivere

*COPIA*



SERVIZIO POLIZIA MUNICIPALE

Prot. n° 14119

Castelnuovo Berardenga, li 16 OTT. 2019

Spett.le Amministrazione Provinciale di Siena  
Settore Opere Pubbliche  
Servizio Viabilità  
Ufficio Trasporti Eccezionali  
Piazza Duomo, 9  
53100 Siena

**OGGETTO: Funzioni delegate con Legge Regionale n°80/1982. Richiesta di nulla osta per autorizzazione al transito di veicoli e/o trasporti eccezionali su strade comunali.**

In riferimento all'oggetto ed alla Vs. nota del 28.10.2011 (in atti prot. n° 13488 del 2.11.2011) si precisa quanto segue:

- nel territorio del Comune di Castelnuovo Berardenga sono presenti n°24 Strade Comunali e precisamente:
  - Strada Comunale n° 1 Di Montalto (intersezione con S.P. 540 Di Valdambra); Strada Comunale n°2 Della Badia (intersezione con S.P. 540 Di Valdambra); Strada Comunale n° 4 Di Cornia (intersezione con S.P. 7 Del Chiantino); Strada Comunale n° 5 Del Chiantino( intersezione con S.P. 7 Del Chiantino); Strada Comunale n°6 Della Stazione (intersezione con S.P. 8 Di Torre a Castello); Strada Comunale n° 7 Della Pietraia (intersezione con S.P. 62 Di Castelnuovo Berardenga); Strada Comunale n°8 Antica della Malena (intersezione con S.P. 62 Di Castelnuovo Berardenga); Strada Comunale n°9 Della Quattro Torri (intersezione con Strada Provinciale 111/A); Strada Comunale n° 10 Del Molino (intersezione con Strada Provinciale n°111/A); Strada Comunale n°11 Di Casa all'Oste; Strada Comunale n°12 Della Lite (intersezione con Strada Provinciale 408 Di Montevarchi e Strada Provinciale n°102 Di Vagliagli; Strada Comunale n°13 Di Catignano (intersezione con Strada Provinciale 408 Di Montevarchi a Strada Provinciale 9 Di Pievasciata; Strada Comunale n° 14 Di Scopeto (intersezione con Strada Provinciale 408 Di Montevarchi a Strada Provinciale 9 Di Pievasciata; Strada Comunale n°15 Di Val di Picciola (intersezione con Strada Provinciale n°9 Di Pievasciata); Strada Comunale n°16 Di Cerreto (intersezione con Strada Provinciale 9 Di Pievasciata); Strada Comunale n°17 Dell'Arbiola (intersezione con Strada Provinciale n°9 Di Pievasciata); Strada Comunale n° 18 Di Mocenni (intersezione con Strada Regionale 222 Chiantigiana); Strada Comunale n°19 Di Cignano (intersezione con Strada Provinciale n°102 Di Vagliagli); Strada Comunale n°20 Di San Laurentino (intersezione con Strada Provinciale n°111/B e Strada Provinciale n°484 Del Castello Di Brolio; Strada Comunale n° 21 Di Pagliaia (intersezione con Strada Provinciale n°111/B e Strada Provinciale n°484 Del Castello Di Brolio; Strada Comunale n°22 Della Lama (2 intersezioni con Strada Provinciale 111/B; Strada Comunale n°23 Dell'Ambra (intersezione con Strada Provinciale n°73 Di Montelucio); Strada Comunale n°24 Di Rasenna (intersezione con Strada Provinciale n°73 Di Montelucio); Strada Comunale n°26 Delle Rocche (intersezione con Strada Regionale n°222 Chiantigiana e Strada Provinciale n°102 Di Vagliagli);
- come prescrizione generale da inserire in ogni caso nelle relative autorizzazioni si evidenzia la necessità di scorta tecnica (con possibile sostituzione con scorta dell'azienda per quanto attiene alle macchine agricole eccezionali ex art.268, quarto comma, del D.P.R. 495/1992 (Regolamento di Esecuzione del Codice della Strada);
- nello specifico, per ogni categoria di veicolo da Voi indicato si prevede:



- lettere a), b), L) e m): nulla osta al transito con le seguenti specificazioni: S.C. 1: larghezza massima: metri 3,50; S.C. 2: larghezza massima: metri 4; S.C. 4: strada senza sfondo; S.C. 5: larghezza massima metri 4,30; altezza massima: metri 4.50; strada senza sfondo alla Frazione di Castelnuovo Scalo; S.C. 7: transito vietato con massa complessiva superiore a 3,5 T; lunghezza massima metri 11; larghezza massima metri 3,10; S.C. 8 larghezza massima metri 4; S.C. 9: larghezza massima metri 3; S.C. 10: larghezza massima metri 3; strada senza sfondo; S.C. 12: larghezza massima: metri 3; S.C. n°15: lunghezza massima: metri 8; larghezza massima: metri 3; S.C. 16: transito vietato con massa complessiva superiore a 5 T; larghezza massima metri 2,60; S.C. 19: larghezza massima: metri 3,10; S.C. 21: larghezza massima: metri 3,20, S.C. 22: larghezza massima metri 3; lunghezza massima metri 11; S.C. 23: larghezza massima metri 3,10 in direzione S.P. 73 Di Montelucio e metri 3,60 in direzione Montebenichi (AR); S.C. 24: larghezza massima metri 3,60; lunghezza massima metri 9; S.C. 26: larghezza massima metri 3,40;
- lettere c) e d): nulla osta al transito ad eccezione della S.C. 7 e della S.C. 16; per la S.C. 15: lunghezza massima: metri 8; per la S.C. 22: lunghezza massima: metri 11; per la S.C. 24: lunghezza massima metri 9;
- lettere e) ed f): nulla osta al transito ad eccezione della S.C. 7 e della S.C. 16; per la S.C. 9 larghezza massima metri 3; per la S.C. 10 larghezza massima metri 3; per la S.C. 12 larghezza massima metri 3; per la S.C. 15: lunghezza massima: metri 8 e larghezza massima metri 3; per la S.C. 16 larghezza massima metri 2,60; per la S.C. 19 larghezza massima metri 3,10; per la S.C. 21: larghezza massima metri 3,20; per la S.C. 22: lunghezza massima: metri 11 e larghezza massima metri 3; per la S.C. 23 larghezza massima metri 3,10 in direzione S.P. 73 Di Montelucio; per la S.C. 24: lunghezza massima metri 9;
- lettera g): nulla osta ad eccezione della S.C. 7, della S.C. 15, della S.C. 22 e della S.C. 24;
- lettera h) ed i): nulla osta con le seguenti specificazioni: S.C. 4: strada senza sfondo; S.C. 5: strada senza sfondo alla frazione di Castelnuovo Scalo; S.C. 7: transito vietato con massa complessiva superiore a 3,5 T; lunghezza massima metri 11; S.C. 8: larghezza massima metri 4; S.C. 10: strada senza sfondo; S.C. n°15: lunghezza massima; metri 8; S.C. 16: transito vietato con massa complessiva superiore a 5 T; S.C. 22: lunghezza massima metri 11; S.C. 24: lunghezza massima metri 9.

Cordiali saluti.



**Servizio di Polizia Municipale  
Il Responsabile**

**UFFICIALE DI POLIZIA MUNICIPALE  
(RIGGI LEONARDO)**



U.1.  
COMMUNE DI COLLE DI VAL D'ELSA 26 SET. 2002  
Provincia di Siena



AMM. NE. PROV. LE DI  
PROTOCOLLO GENE

via delle Casette, 64. tel 0577/920831 fax 0577/912265

AMMINISTRAZIONE PROV. LE  
DI SIENA  
ARCHIVIO GENERALE  
PROT. N° 58497 del 27 SET. 2002  
Cm. 4 Fido 2

12

AMMINISTRAZIONE PROVINCIALE  
di SIENA  
Ufficio trasporti e/o veicoli eccezionali

Ref. 13261

Oggetto: rif. Vs. prot. n. 1306B del 19.9.2002.

Richiesta di nullaosta preventivo per trasporti eccezionali.

In merito alla richiesta avanzata da codesta Amministrazione provinciale, relativa al nullaosta preventivo per l'anno 2003 premettiamo che, non essendo intervenuti lavori consistenti sulle strutture viarie di questo Comune, proponiamo alla attenzione di codesta Amministrazione Provinciale la stessa comunicazione relativa agli anni precedenti.

I veicoli elencati nella richiesta, non potranno circolare nella parte centrale dell'abitato di questo Comune compreso fra l'intersezione fra la ss. 541 e la strada comunale Le Lellere, il perimetro della s.s. 68, s.p. 5 Colligiana oltre l'inizio del centro abitato, ed all'interno della quale insistono obblighi divieti e limitazioni e particolari organizzazioni del traffico assolutamente incompatibili con il transito dei veicoli eccezionali elencati nella nota rimessaci. Pur precisato quanto sopra, a fronte di richieste specifiche di itinerari obbligati e nell'impossibilità di predisporre percorsi alternativi, sarà nostra cura valutare singolarmente ogni possibilità di passaggio di veicoli eccezionali anche all'interno dell'area sopra indicata.

Di seguito riportiamo la nota delle strade di competenza di questo Comune atte al transito dei veicoli eccezionali di cui al vostro elenco:

ss. 541 Traversa Maremmana (dall'inizio del centro abitato in loc. Gracciano fino alla intersezione con la s.c. Le Lellere)

Tutto il tratto viario risulta percorribile agevolmente da veicoli eccezionali eccedenti i normali limiti di sagoma di altezza, larghezza e lunghezza previsti dal codice della strada. Tale tratto stradale comunque è interessato da un ponte sul fiume Elsa e da piccoli viadotti a copertura di fossi naturali o deviazioni artificiali del corso del fiume; circa i quali questo Comando non è in grado di valutare la possibilità di carico per veicoli eccedenti i normali limiti di peso ammessi dall'articolo 62 e 10 del c.d.s.

ss. 68 di Val di Cecina (tratto interno all'abitato)



Tutto il tratto viario risulta percorribile agevolmente da veicoli eccedenti il limite di sagoma di altezza e non sono presenti ponti o coperture da impedire il transito a veicoli eccedenti i normali limiti di massa. Il tratto in pendenza della strada presenta curve a raggiatura particolarmente ridotta, tanto da obbligare i veicoli eccedenti i limiti di lunghezza ad affrontarle occupando, in alcuni casi, l'intera corsia opposta.

s.p. 5 Colligiana (tratto interno all'abitato)

Tutto il tratto viario risulta percorribile da veicoli eccedenti i limiti di altezza stabiliti. E' presente una curva a medio raggio nell'affrontare la quale i mezzi compresi al punto in della nota occuperebbero parzialmente la corsia opposta. Nel tratto interessato insiste il ponte sul fiume Elsa, per l'attraversamento del quale, con veicoli eccedenti le normali masse massime ammesse, pur non essendo prevista alcuna limitazione di peso, non siamo in grado di garantire adeguate tenute.

s.p. 27 di Casole d'Elsa (tratto interno all'abitato)

Tutto il tratto viario risulta percorribile dai veicoli compresi nell'elenco rimesso. All'intersezione con la s.s. 68 è posto un impianto di spartitraffico con corsie di mt. 4,65 di larghezza.

s.c. Le Lellere (collegamento viario fra la ss. 541 e la s.p. 27)

Tutto il tratto viario risulta percorribile dai veicoli compresi nell'elenco rimesso. All'intersezione con la s.p. 27 di Casole d'Elsa è posto un impianto di spartitraffico con corsie di mt. 4,95 di larghezza.

s.c. San Marziale i Cappuccini (collegamento viario fra la s.s. 541 e la s.p. 5)

Tutto il tratto viario risulta percorribile dai veicoli compresi nell'elenco rimesso. All'intersezione con la s.s. 541 è posto un impianto di spartitraffico con corsie di mt. 4,50 di larghezza.

s.c. di San Lazzaro (collegamento viario fra la s.s. 68 e la s.p. 5)

Tutto il tratto è percorribile da veicoli eccedenti i limiti di sagoma. Nella strada è vietato il transito di veicoli di massa complessiva superiore a 220 q.li a causa di un tratto in forte pendenza nei pressi dell'immissione con la s.s. 68 all'intersezione nella quale è posto uno spartitraffico con corsie di mt. 5,15 di larghezza.

Le altre strade comunali: dei Cappuccini Vecchi, di Scarna, di Ponelle, di Onci, di Badia a Coneo, di Collalto, del cimitero dei Castellini, di S. Andrea e di Bibbiano, sono nella maggior parte a fondo sterrato e con carreggiata di larghezza variabile, comunque insufficiente a poter garantire il passaggio di veicoli eccezionali, anche per la non conosciuta potenzialità di carico di tratti in rilevamento, in costa o di eventuali opere di attraversamento di torrenti e corsi di acqua.

Con la presente, teniamo comunque a precisare che nei tratti dichiarati agibili al passaggio dei veicoli eccezionali di cui alla nota, potranno talvolta insistere lavori stradali, interruzioni, o essere in atto manifestazioni sportive o di altro genere che potrebbero impedire il passaggio del convoglio eccezionale, pertanto è auspicabile, in ogni caso, che codesta amministrazione preventivamente al rilascio contatti questo Comune, per eventuali informazioni in tal senso.

Colle di Val d'Elsa  
22 settembre 2002

mannucci2002veicoli eccezionali risposta



distinti saluti

istr.re MANNUCCI Paolo





# COMUNE DI SAN GIMIGNANO



53037 San Gimignano – Via S. Stefano n°23 - Tel. 0577990346 – Fax 0577990360  
E-mail: [poliziamunicipale@comune.sangimignano.si.it](mailto:poliziamunicipale@comune.sangimignano.si.it) Web: [www.comune.sangimignano.si.it](http://www.comune.sangimignano.si.it)

Prot. Gen. 190565/2013

San Gimignano 31.12.2013

PROVINCIA DI SIENA
08 GEN. 2014
PROVINCIALE GENERALE

g  
2  
UT

Spett.le  
AMMINISTRAZIONE PROVINCIALE  
DI .....SIENA

SERVIZIO LAVORI PUBBLICI E DIFESA DEL SUOLO  
UFFICIO TRASPORTI ECCEZIONALI

Oggetto: Transito di veicoli "eccezionali" sul territorio del Comune di San Gimignano:

In riferimento a quanto richiesto con lettera Vs. Prot.190565 del 25.11.2013, avute presenti le caratteristiche strutturali e tecniche delle strade di pertinenza di questa Amministrazione Comunale, comunichiamo quanto segue:

- 1) E' vietato il transito in tutto il Centro Urbano di questo capoluogo, a tutti i veicoli che, dai documenti di bordo (carta di circolazione), risultino idonei al trasporto di un peso sup. a t. 22, ad eccezione di quelli che, pur rientrando nella categoria di cui sopra, debbano effettuare operazioni di carico e scarico nell'area compresa all'interno del "CENTRO ABITATO";
- 2) Strada Comunale di "Pancole": su questa strada, nel tratto compreso dalla S.P. n° 69 di Cellole alla frazione di Pancole, vige il divieto di transito a tutti i veicoli con peso superiore a t. 18. In corrispondenza della frazione stessa, a causa di un sottopassaggio, è vietato il transito a tutti i veicoli aventi dimensioni superiori a mt. 3,00 di larghezza e mt. 3,00 di altezza;
- 3) Strada Comunale di "Montauto": le caratteristiche strutturali di questa strada, presentano in due tratti, pendenze del 10% e 12%;
- 4) Strada Comunale di "Fugnano": su questa strada non esistono limitazioni di sagoma e di peso, fino al termine della "Zona Artigianale" omonima. Causa delle caratteristiche strutturali e di un ponte sul "Botro di Fugnano", al termine della zona artigianale, è vietato il Transito a tutti i veicoli con dimensioni superiori a mt. 10,00 di lunghezza, mt. 2,30 di larghezza e t. 3,5 di peso;
- 5) Strada Comunale di "Pietrafitta": nel tratto compreso dalla Fattoria omonima alla Provinciale n° 1 - San Gimignano, causa della struttura della strada, è vietato il Transito ai veicoli con dimensioni superiori a mt. 10,00 di lunghezza, mt. 2,30 di larghezza e t. 3,5 di peso. Nel tratto, dalla Fattoria di "Pietrafitta" alla S.P. n° 127 "Ulgignano", vige il divieto solamente per quei veicoli aventi dimensioni superiori a quanto prima specificato;
- 6) Strada Comunale di "Ponte a Rondolino": nel tratto di strada compreso dall'intersezione con la S.P. n° 127 al ponte sul torrente "Rio", vige il divieto di cui al punto 4;
- 7) Strada Comunale di "Casaglia": è fatto divieto di Transito a tutti quei veicoli aventi dimensioni di lunghezza superiori a mt. 10,00, e mt.2,30 di larghezza t.3,5 di peso.

IL COMANDANTE P.M.  
Dott.ssa Edi Salvadori



AMMINISTRAZIONE PROV. LE DI SIENA
ARCHIVIO GENERALE
PROT. N. 4350
DI 9 GEN. 2014